



# ВЕСТНИК МОСКВЫ

ISSN 2713-0592

**Июль 2025**

Специальный выпуск № 29



# ВЕСТНИК МОСКВЫ

Июль 2025 года | Спецвыпуск № 29

## Постановления Правительства Москвы

Об утверждении проекта планировки территории линейного объекта – магистраль от Ленинградского шоссе до 3-й Магистральной улицы от 30.05.25 № 1241-ПП .....	2
О комплексном развитии территорий нежилкой застройки города Москвы, расположенных по адресу: г. Москва, Батюнинский пр-д, влд. 14, 15 от 22.07.25 № 1704-ПП .....	272
О внесении изменений в постановление Правительства Москвы от 28 марта 2017 г. № 120-ПП от 22.07.25 № 1706-ПП .....	292

## Постановления Правительства Москвы



### Об утверждении проекта планировки территории линейного объекта – магистраль от Ленинградского шоссе до 3-й Магистральной улицы

Постановление Правительства Москвы от 30 мая 2025 года № 1241-ПП

В соответствии с Градостроительным кодексом Российской Федерации, постановлением Правительства Российской Федерации от 12 мая 2017 г. № 564 «Об утверждении Положения о составе и содержании документации по планировке территории, предусматривающей размещение одного или нескольких линейных объектов», Законом города Москвы от 25 июня 2008 г. № 28 «Градостроительный кодекс города Москвы», постановлением Правительства Москвы от 22 марта 2022 г. № 438-ПП «О реализации положений пункта 2 статьи 7 Федерального закона от 14 марта 2022 г. № 58-ФЗ «О внесении изменений в отдельные законодательные акты Российской Федерации» **Правительство Москвы постановляет:**

1. Утвердить проект планировки территории линейного объекта – магистраль от Ленинградского шоссе до 3-й Магистральной улицы (приложение 1).

2. Изменить границы объекта природного комплекса № 191 Северного административного округа города Москвы «Долина р. Ходынки (реабилитация)», исключив из его состава участки территории общей площадью 0,21 га, согласно приложению 2 к настоящему постановлению.

3. Изменить границы объекта природного комплекса № 201 Северного административного округа города Москвы «Долина р. Ходынки вдоль Окружной железной дороги», исключив из его состава участки территории общей площадью 0,89 га, согласно приложению 3 к настоящему постановлению.

4. Изменить границы объекта природного комплекса № 80 Северо-Западного административного округа города Москвы «Сквер по Волоколамскому шоссе», ис-

ключив из его состава участок территории площадью 0,7 га, согласно приложению 4 к настоящему постановлению.

5. Изменить границы объекта природного комплекса № 134д Северо-Западного административного округа города Москвы «Сквер возле 3-го Силикатного проезда», включив в его состав участок территории площадью 0,002 га, согласно приложению 5 к настоящему постановлению.

6. Изменить границы объекта природного комплекса № 135 Северо-Западного административного округа города Москвы «Бульвар (проектный) по Карамышевской наб.», исключив из его состава участок территории площадью 0,13 га, согласно приложению 6 к настоящему постановлению.

7. Изменить границы объекта природного комплекса № 1 Западного административного округа города Москвы «Бульвар (4 участка) вдоль р. Москвы в районе Филевский парк», исключив из его состава участок территории площадью 0,04 га, согласно приложению 7 к настоящему постановлению.

8. Внести изменения в постановление Правительства Москвы от 19 января 1999 г. № 38 «О проектных предложениях по установлению границ Природного комплекса с их описанием и закреплением актами красных линий» (в редакции постановлений Правительства Москвы от 29 ноября 2016 г. № 788-ПП, от 23 августа 2022 г. № 1819-ПП, от 18 мая 2023 г. № 803-ПП, от 5 июля 2024 г. № 1505-ПП, от 27 мая 2025 г. № 1218-ПП):

8.1. Пункты 191, 201 раздела «Северный АО» приложения 1 к постановлению изложить в редакции согласно приложению 8 к настоящему постановлению.

8.2. Пункт 1 раздела «Западный АО» приложения 1 к постановлению изложить в редакции согласно приложению 8 к настоящему постановлению.

8.3. Пункты 80, 134д, 135 раздела «Северо-Западный АО» приложения 1 к постановлению изложить в редакции согласно приложению 8 к настоящему постановлению.

9. Контроль за выполнением настоящего постановления возложить на заместителя Мэра Москвы в Правительстве Москвы по вопросам градостроительной политики и строительства Ефимова В.В.

Мэр Москвы **С.С.Собянин**

#### **Приложение 1**

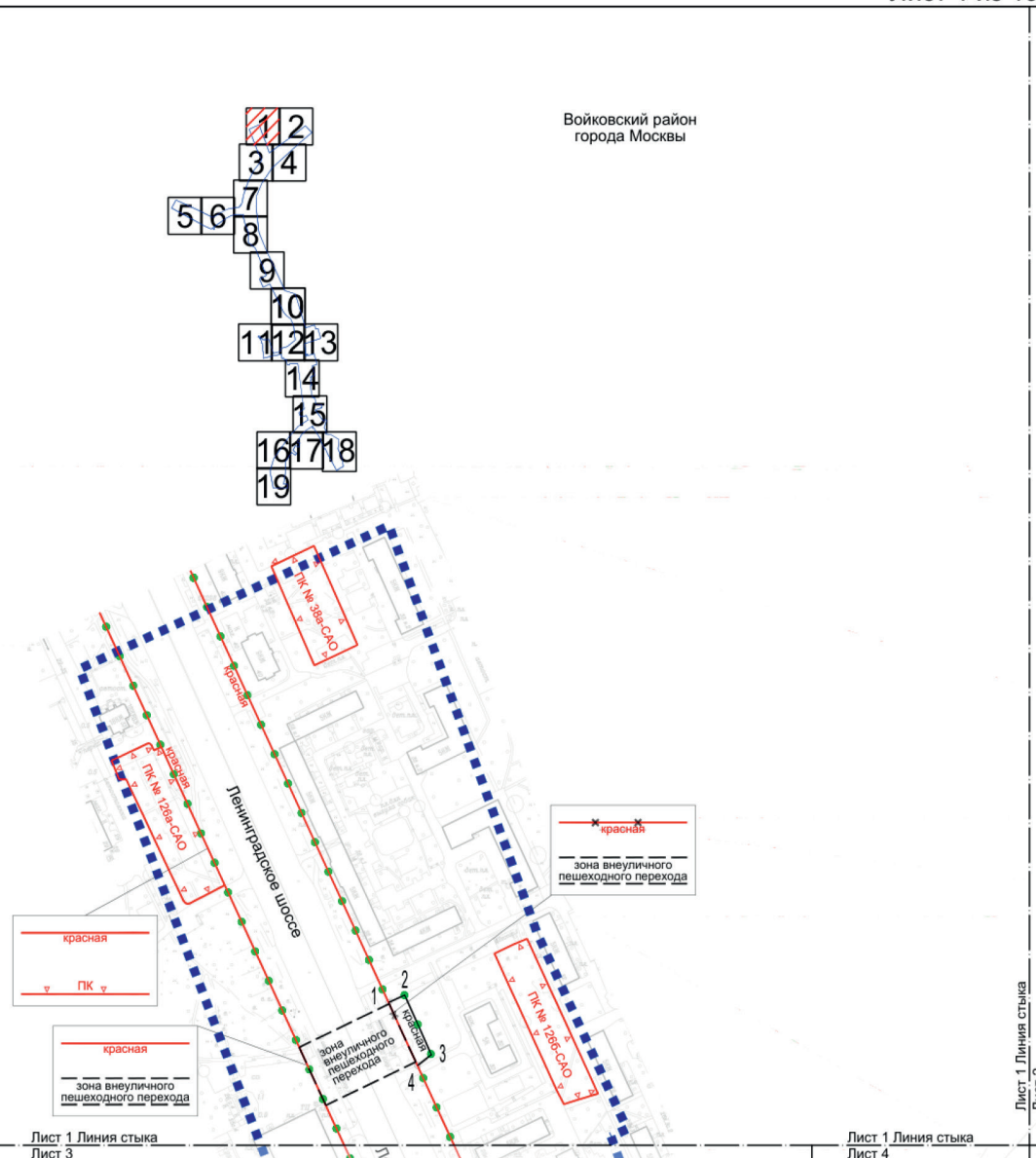
*к постановлению Правительства Москвы  
от 30 мая 2025 г. № 1241-ПП*

**Проект планировки территории линейного объекта – магистраль от Ленинградского шоссе до 3-й Магистральной улицы**

#### **1. Графическая часть**

1.1. Чертеж красных линий и перечень координат характерных точек устанавливаемых красных линий  
 1.1.1. Чертеж красных линий

Масштаб 1:4000  
 Войковский район города Москвы  
 Лист 1 из 19



Лист 1 Линия стыка Лист 3

Лист 1 Линия стыка Лист 4

Лист 1 Линия стыка Лист 2

Лист 1 Линия стыка Лист 4

УСЛОВНЫЕ ОБОЗНАЧЕНИЯ:

**ГРАНИЦЫ:**

- подготовка проекта планировки территории существующих и планируемых элементов планировочной структуры
- существующие и планируемые элементы планировочной структуры

**ЛИНИИ ГРАДОСТРОИТЕЛЬНОГО РЕГУЛИРОВАНИЯ:**

**СУЩЕСТВУЮЩИЕ:**

- красная — красные линии улично-дорожной сети
- PK — границы объектов природного комплекса города Москвы

**ОТМЕНЯЕМЫЕ:**

- ×— красная — красные линии улично-дорожной сети


**УСТАНАВЛИВАЕМЫЕ:**

- красная — красные линии улично-дорожной сети
- зона внеуличного пешеходного перехода — границы зон внеуличных пешеходных переходов
- 1 — номера характерных точек устанавливаемых красных линий





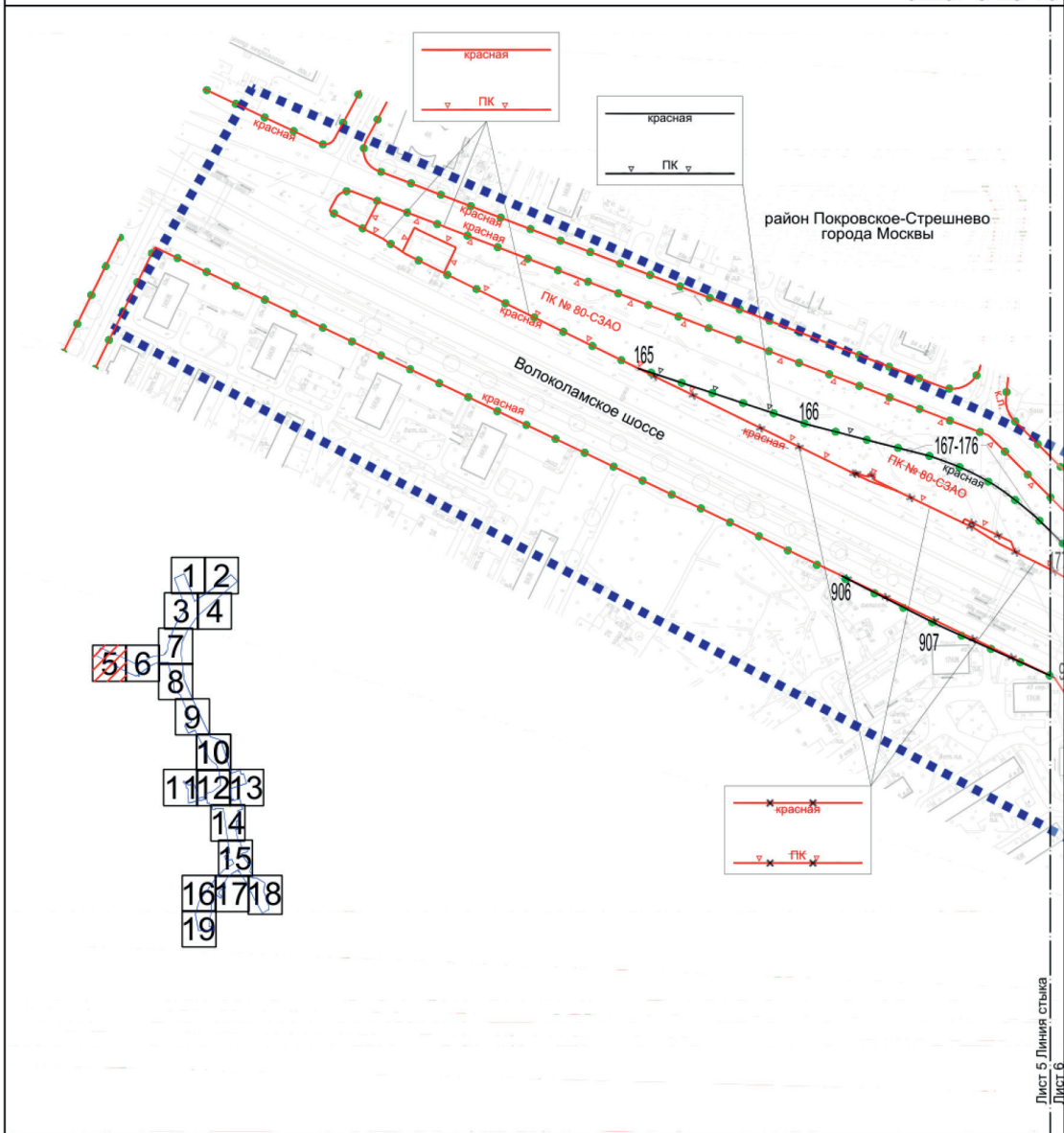
Масштаб 1:4000  
Войковский район города Москвы  
Лист 4 из 19



- УСЛОВНЫЕ ОБОЗНАЧЕНИЯ:**
- ГРАНИЦЫ:**
- подготовки проекта планировки территории существующих и планируемых элементов планировочной структуры
- ЛИНИИ ГРАДОСТРОИТЕЛЬНОГО РЕГУЛИРОВАНИЯ: СУЩЕСТВУЮЩИЕ:**
- красная — красные линии улично-дорожной сети
  - зона сооружений транспорта — границы зон транспортных сооружений
  - линия застройки — границы линий застройки
  - зона внеуличного пешеходного перехода — границы зон внеуличных пешеходных переходов
- ОТМЕНЯЕМЫЕ:**
- красная — красные линии улично-дорожной сети

- УСТАНОВЛИВАЕМЫЕ:**
- красная — красные линии улично-дорожной сети
  - 132 — номера характерных точек устанавливаемых красных линий

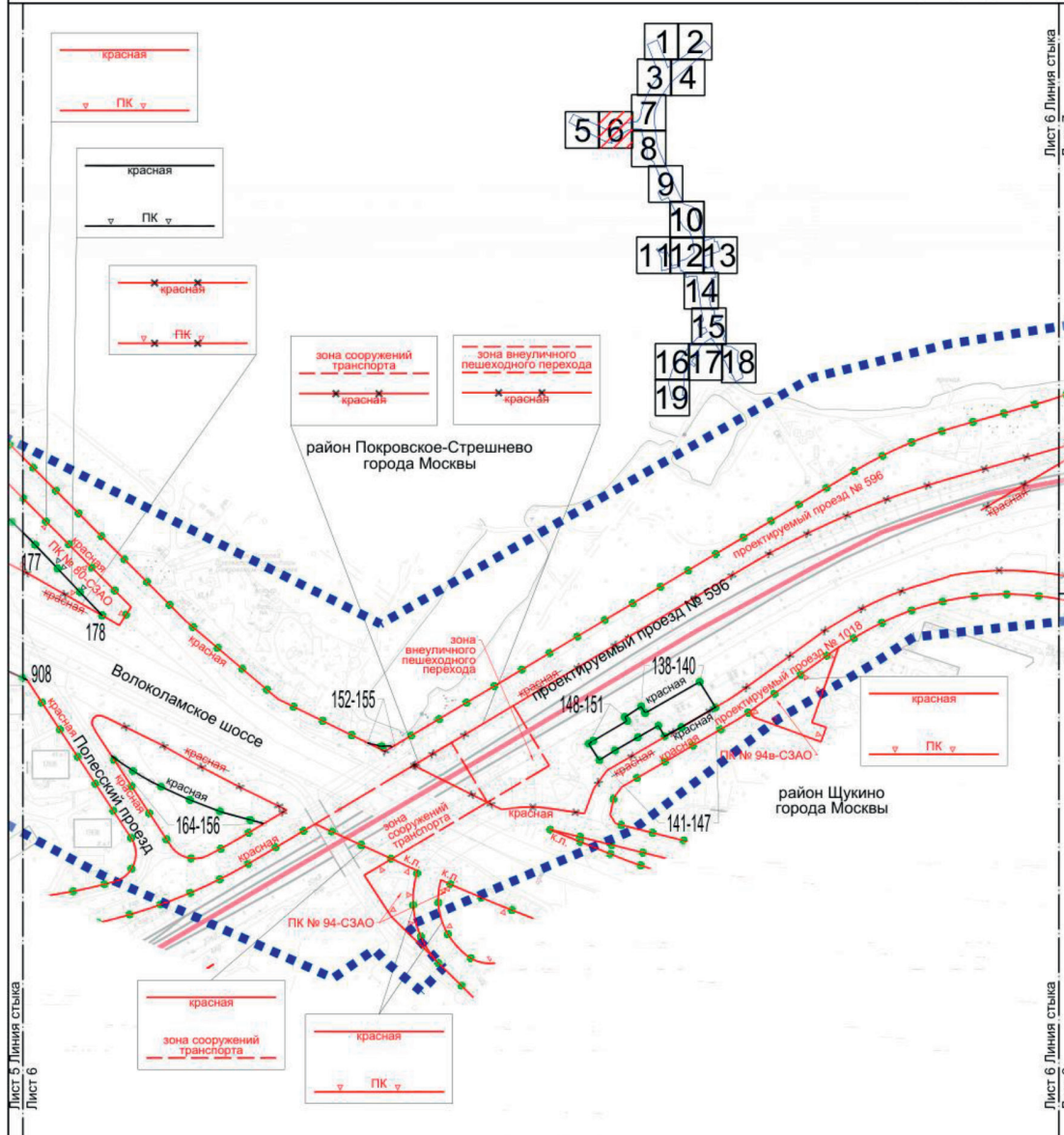
Масштаб 1:4000  
район Покровское-Стрешнево города Москвы  
Лист 5 из 19



Лист 5 Линия стыка  
Лист 6

УСЛОВНЫЕ ОБОЗНАЧЕНИЯ:		о 165	номера характерных точек устанавливаемых красных линий
<b>ГРАНИЦЫ:</b>			
	подготовки проекта планировки территории существующих и планируемых элементов планировочной структуры		
	границы объектов природного комплекса города Москвы		
<b>ЛИНИИ ГРАДОСТРОИТЕЛЬНОГО РЕГУЛИРОВАНИЯ:</b>			
<b>СУЩЕСТВУЮЩИЕ:</b>			
	красные линии улично-дорожной сети		
	границы объектов природного комплекса города Москвы		
<b>ОТМЕНЯЕМЫЕ:</b>			
	красные линии улично-дорожной сети		
	границы объектов природного комплекса города Москвы		
<b>УСТАНАВЛИВАЕМЫЕ:</b>			
	красные линии улично-дорожной сети		
	границы объектов природного комплекса города Москвы		

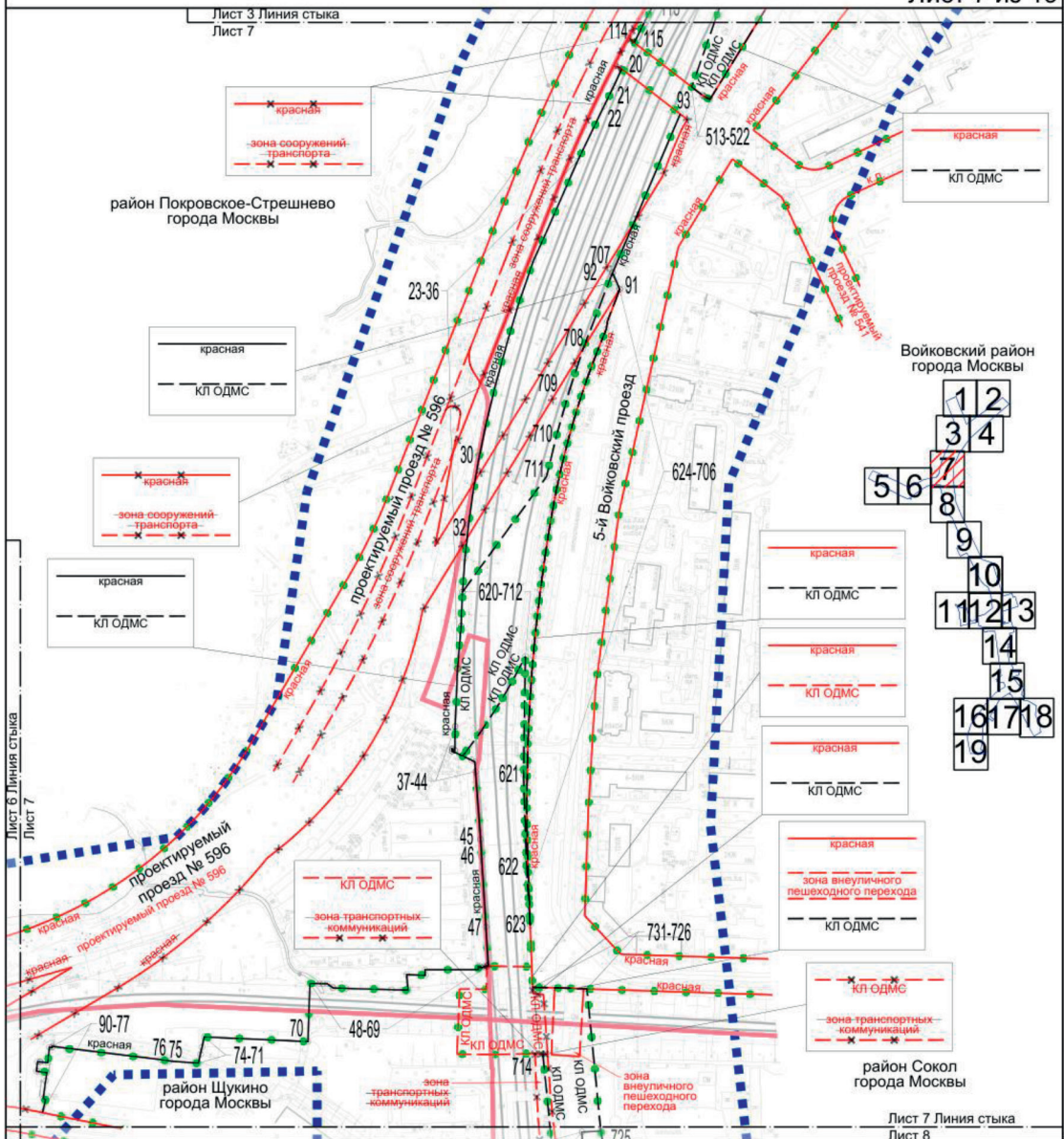
Масштаб 1:4000  
район Покровское-Стрешнево города Москвы  
район Щукино города Москвы  
Лист 6 из 19



**УСЛОВНЫЕ ОБОЗНАЧЕНИЯ:**

<b>ГРАНИЦЫ:</b>		— ПК —	— границы объектов природного комплекса города Москвы
■■■■■	подготовки проекта планировки территории районов города Москвы	красная	красные линии улично-дорожной сети
●●●●●	существующих и планируемых элементов планировочной структуры	— ПК —	границы объектов природного комплекса города Москвы
—	красная	— зона сооружений транспорта	границы зон транспортных сооружений
—	красная	— зона внеуличного пешеходного перехода	границы зон внеуличных пешеходных переходов
<b>ЛИНИИ ГРАДОСТРОИТЕЛЬНОГО РЕГУЛИРОВАНИЯ:</b>		○ 148	номера характерных точек устанавливаемых красных линий
<b>СУЩЕСТВУЮЩИЕ:</b>		—	красная
<b>ОТМЕНЯЕМЫЕ:</b>		—	красная

Масштаб 1:4000  
 Войковский район города Москвы  
 район Покровское-Стрешнево города Москвы  
 район Щукино города Москвы  
 район Сокол города Москвы  
 Лист 7 из 19



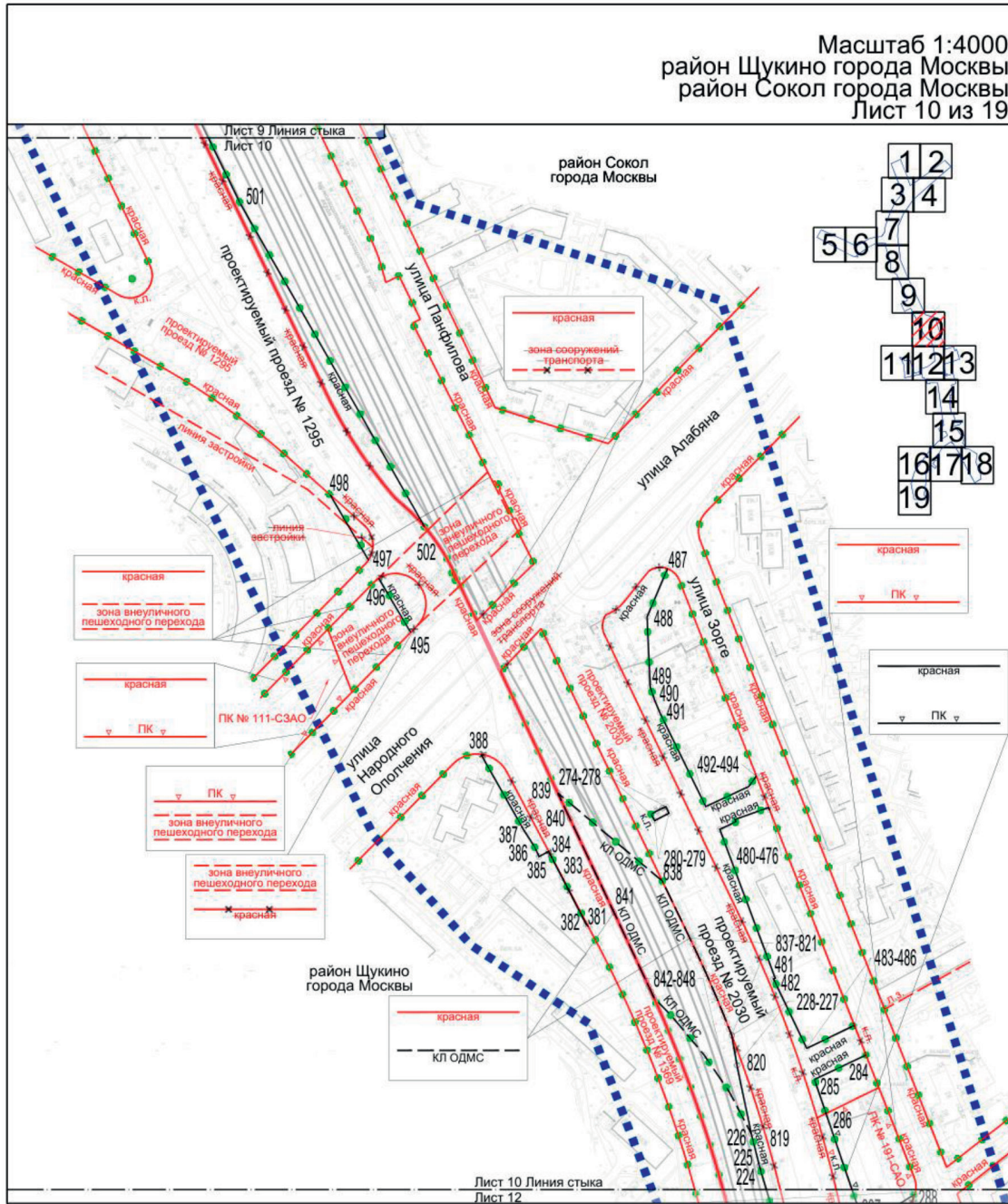
**УСЛОВНЫЕ ОБОЗНАЧЕНИЯ:**

<b>ГРАНИЦЫ:</b>	<ul style="list-style-type: none"> <li><span style="color: blue;">— — — — —</span> границы зон транспортных сооружений</li> <li><span style="color: red;">— — — — —</span> границы зон транспортных коммуникаций</li> </ul>
<ul style="list-style-type: none"> <li><span style="color: blue;">■ ■ ■ ■ ■</span> подготовки проекта планировки территории</li> <li><span style="color: red;">— — — — —</span> районов города Москвы</li> <li><span style="color: green;">● ● ● ● ●</span> существующих и планируемых элементов планировочной структуры</li> </ul>	<ul style="list-style-type: none"> <li><span style="color: red;">— — — — —</span> границы зон транспортных сооружений</li> <li><span style="color: red;">— — — — —</span> границы зон транспортных коммуникаций</li> </ul>
<b>ЛИНИИ ГРАДОСТРОИТЕЛЬНОГО РЕГУЛИРОВАНИЯ:</b>	<b>УСТАНОВЛИВАЕМЫЕ:</b>
<b>СУЩЕСТВУЮЩИЕ:</b>	<ul style="list-style-type: none"> <li><span style="color: red;">— — — — —</span> красные линии объектов дорожно-мостового строительства</li> <li><span style="color: red;">— — — — —</span> границы зон внеуличных пешеходных переходов</li> </ul>
<ul style="list-style-type: none"> <li><span style="color: red;">— — — — —</span> красные линии улично-дорожной сети</li> <li><span style="color: red;">— — — — —</span> красные линии объектов дорожно-мостового строительства</li> <li><span style="color: red;">— — — — —</span> границы зон внеуличных пешеходных переходов</li> </ul>	<ul style="list-style-type: none"> <li><span style="color: red;">— — — — —</span> красные линии улично-дорожной сети</li> <li><span style="color: red;">— — — — —</span> красные линии объектов дорожно-мостового строительства</li> <li><span style="color: red;">— — — — —</span> границы зон внеуличных пешеходных переходов</li> </ul>
<b>ОТМЕНЯЕМЫЕ:</b>	
<ul style="list-style-type: none"> <li><span style="color: red;">— — — — —</span> красные линии улично-дорожной сети</li> </ul>	<ul style="list-style-type: none"> <li><span style="color: red;">— — — — —</span> красные линии улично-дорожной сети</li> </ul>





Масштаб 1:4000  
район Щукино города Москвы  
район Сокол города Москвы  
Лист 10 из 19



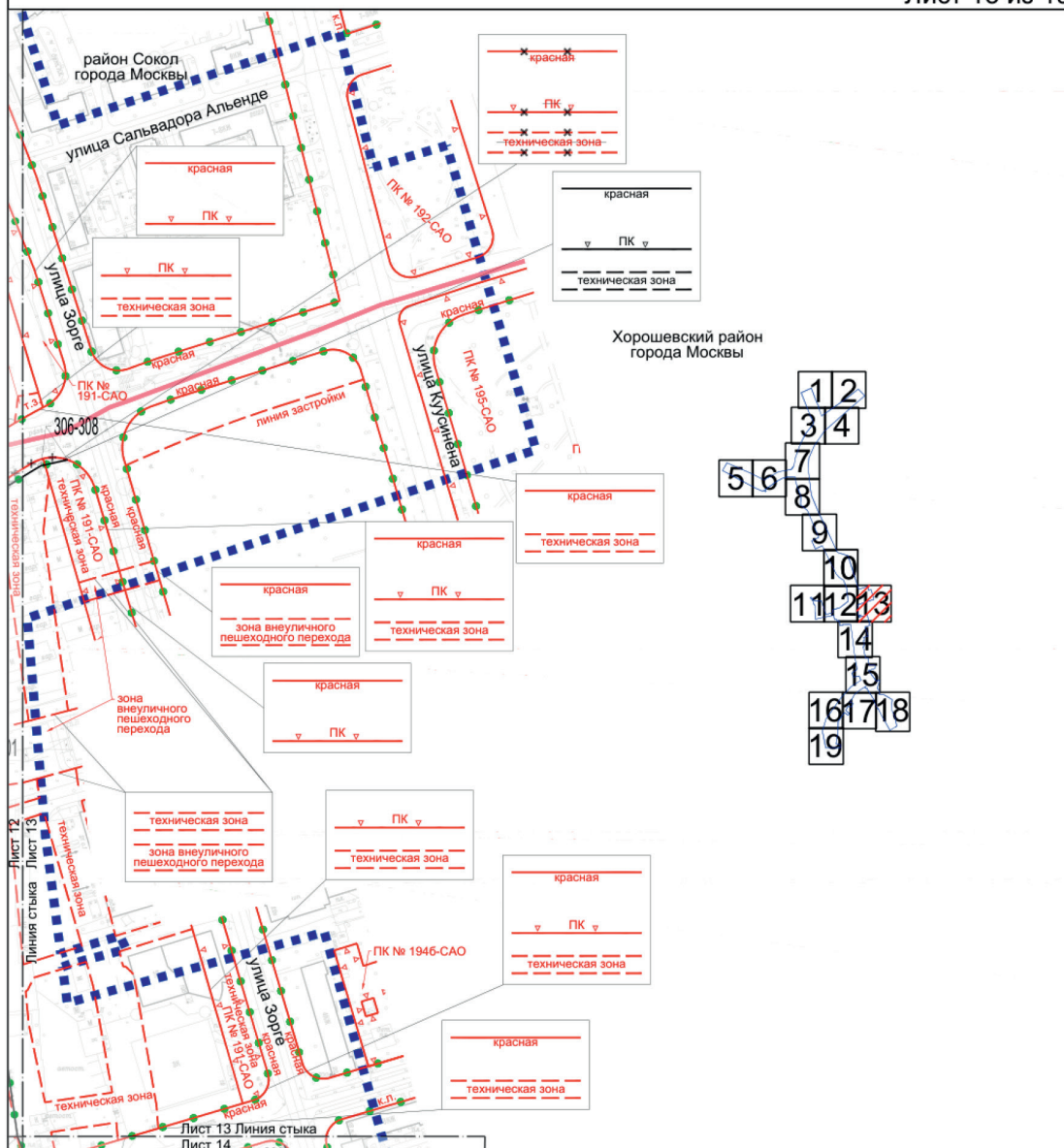
1	2	
3	4	
5	6	
7	8	
9		
10		
11	12	13
14		
15		
16	17	18
19		

УСЛОВНЫЕ ОБОЗНАЧЕНИЯ:		ОТМЕНЯЕМЫЕ:	
■ ■ ■ ■ ■	ГРАНИЦЫ:	— красная	красные линии улично-дорожной сети
— — — — —	подготовки проекта планировки территории районов города Москвы	- - - линия застройки	границы линий застройки
● ● ● ● ●	существующих и планируемых элементов планировочной структуры	- - - зона сооружений транспорта	границы зон транспортных сооружений
<b>ЛИНИИ ГРАДОСТРОИТЕЛЬНОГО РЕГУЛИРОВАНИЯ СУЩЕСТВУЮЩИЕ:</b>		<b>УСТАНОВЛИВАЕМЫЕ:</b>	
— красная	красные линии улично-дорожной сети	— красная	красные линии улично-дорожной сети
— ПК —	границы объектов природного комплекса города Москвы	- - - кл ОДМС	красные линии объектов дорожно-мостового строительства
- - - линия застройки	границы линий застройки	— ПК —	границы объектов природного комплекса города Москвы
- - - зона внеуличного пешеходного перехода	границы зон внеуличных пешеходных переходов	○ 226	номера характерных точек устанавливаемых красных линий





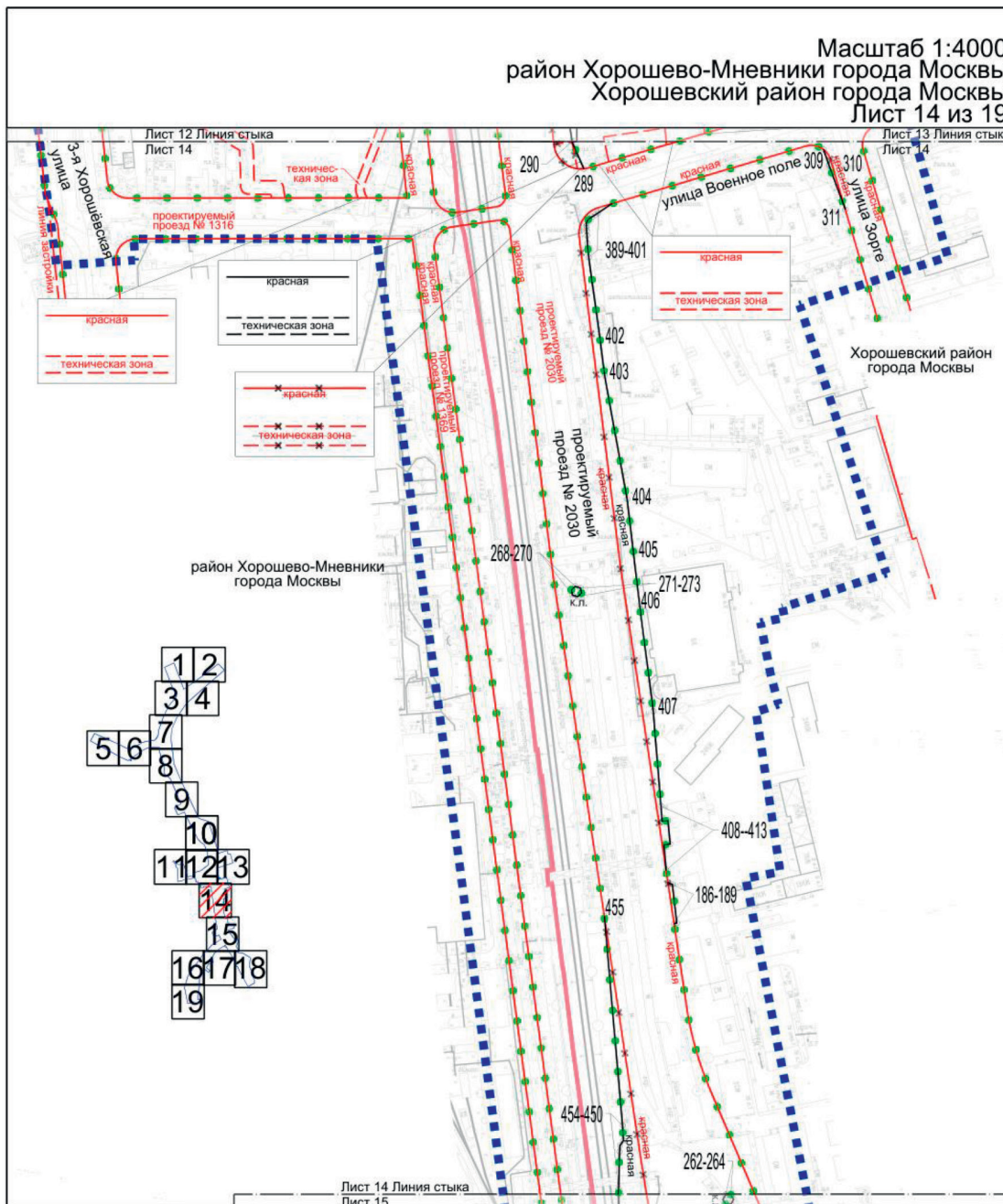
Масштаб 1:4000  
 район Сокол города Москвы  
 Хорошевский район города Москвы  
 Лист 13 из 19



- УСЛОВНЫЕ ОБОЗНАЧЕНИЯ:**
- ГРАНИЦЫ:**
- подготовка проекта планировки территории
  - границы районов города Москвы
  - существующих и планируемых элементов планировочной структуры
- ЛИНИИ ГРАДОСТРОИТЕЛЬНОГО РЕГУЛИРОВАНИЯ СУЩЕСТВУЮЩИЕ:**
- красная красные линии улично-дорожной сети
  - ПК границы объектов природного комплекса города Москвы
  - линия застройки границы линий застройки
  - техническая зона границы технических зон инженерных коммуникаций и сооружений
  - зона внеуличного пешеходного перехода границы зон внеуличных пешеходных переходов

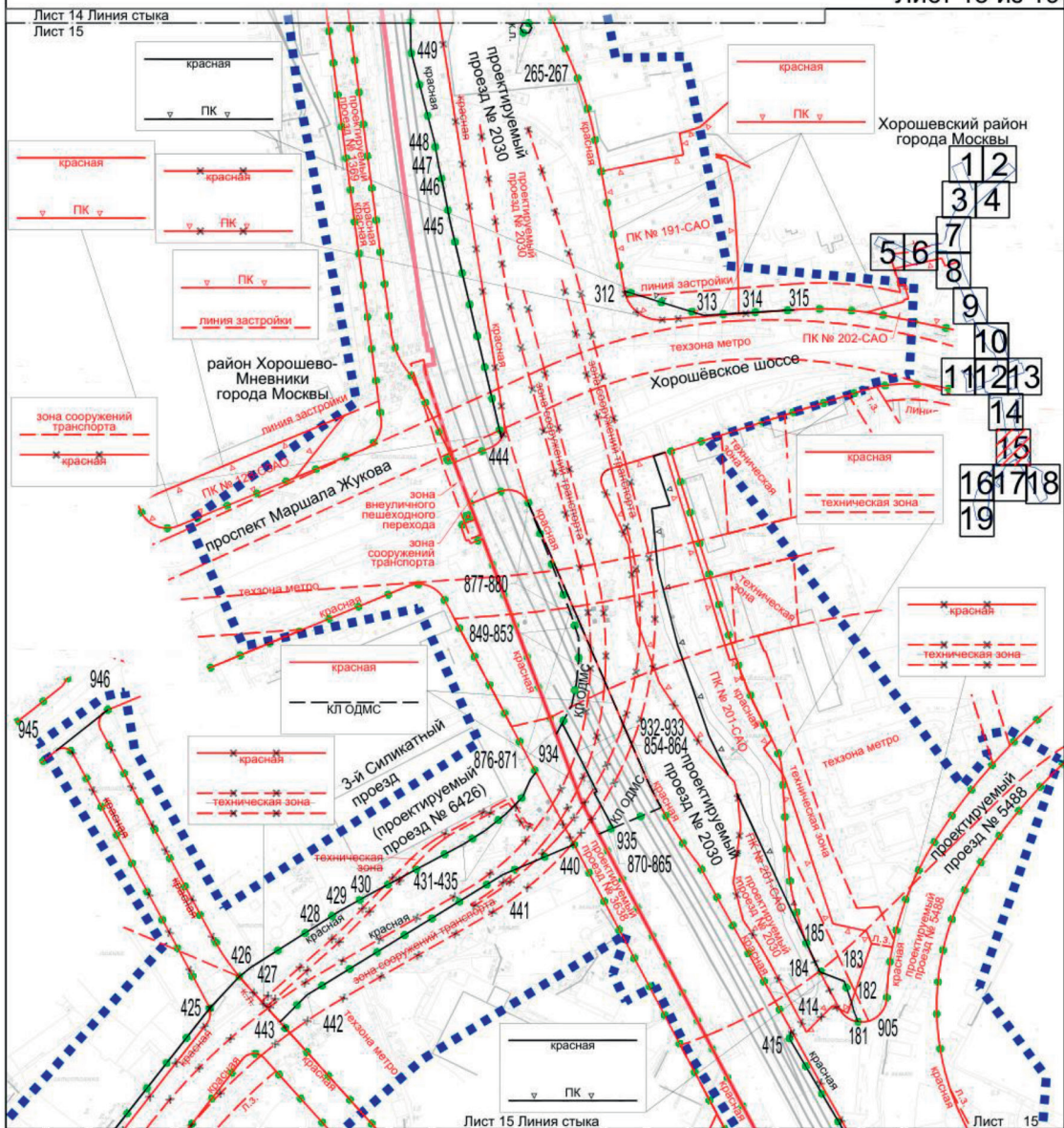
- ОТМЕНЯЕМЫЕ:**
- красная красные линии улично-дорожной сети
  - ПК границы объектов природного комплекса города Москвы
  - техническая зона границы технических зон инженерных коммуникаций и сооружений
- УСТАНАВЛИВАЕМЫЕ:**
- красная красные линии улично-дорожной сети
  - ПК границы объектов природного комплекса города Москвы
  - техническая зона границы технических зон инженерных коммуникаций и сооружений
  - 306 номера характерных точек устанавливаемых красных линий

Масштаб 1:4000  
район Хорошево-Мневники города Москвы  
Хорошевский район города Москвы  
Лист 14 из 19



УСЛОВНЫЕ ОБОЗНАЧЕНИЯ:		УСТАНОВЛИВАЕМЫЕ:	
<b>ГРАНИЦЫ:</b>			
■ ■ ■ ■ ■ ■ ■ ■	подготовки проекта планировки территории	красная	красные линии улично-дорожной сети
— — — — —	районов города Москвы	техническая зона	границы технических зон инженерных коммуникаций и сооружений
● ● ● ● ● ● ● ●	существующих и планируемых элементов планировочной структуры	○ 455	номера характерных точек устанавливаемых красных линий
<b>ЛИНИИ ГРАДОСТРОИТЕЛЬНОГО РЕГУЛИРОВАНИЯ:</b>			
<b>СУЩЕСТВУЮЩИЕ:</b>			
— — — — —	красная	красные линии улично-дорожной сети	
- - - - -	техническая зона	границы технических зон инженерных коммуникаций и сооружений	
- - - - -	линия застройки	границы линий застройки	
<b>ОТМЕНЯЕМЫЕ:</b>			
× × × × ×	красная	красные линии улично-дорожной сети	
- - - - -	техническая зона	границы технических зон инженерных коммуникаций и сооружений	

Масштаб 1:4000  
район Хорошево-Мневники города Москвы  
Хорошевский район города Москвы  
Лист 15 из 19



Лист 14 Линия стыка Лист 15

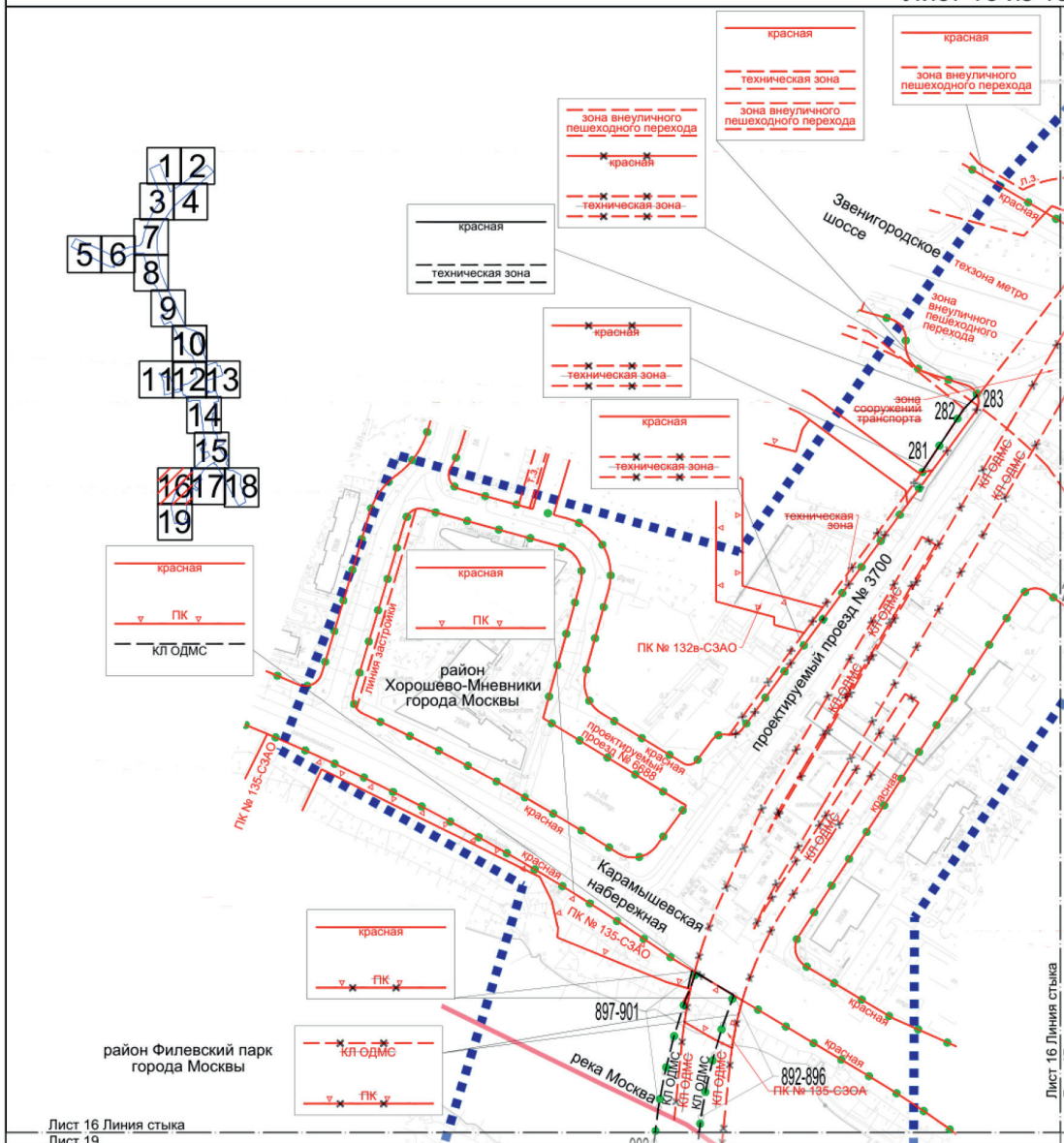
Лист 15 Линия стыка Лист 17

Лист 15 Лист 18

**УСЛОВНЫЕ ОБОЗНАЧЕНИЯ:**

<b>ГРАНИЦЫ:</b>	подготовки проекта планировки территории районов города Москвы	границы зон транспортных сооружений
●●●●●	существующих и планируемых элементов планировочной структуры	
<b>ЛИНИИ ГРАДОСТРОИТЕЛЬНОГО РЕГУЛИРОВАНИЯ: СУЩЕСТВУЮЩИЕ:</b>		
— красная	красные линии улично-дорожной сети	
— ПК	границы объектов природного комплекса города Москвы	
— линия застройки	границы линий застройки	
— техническая зона	границы технических зон инженерных коммуникаций и сооружений	
— техзона метро	границы технических зон метрополитена	
— зона внеуличного пешеходного перехода	границы зон внеуличных пешеходных переходов	
<b>ОТМЕНЯЕМЫЕ:</b>		
— красная	красные линии улично-дорожной сети	
— ПК	границы объектов природного комплекса города Москвы	
— зона сооружений транспорта	границы зон транспортных сооружений	
— техническая зона	границы технических зон инженерных коммуникаций и сооружений	
<b>УСТАНОВЛИВАЕМЫЕ:</b>		
— красная	красные линии улично-дорожной сети	
— ПК	границы объектов природного комплекса города Москвы	
— техническая зона	границы технических зон инженерных коммуникаций и сооружений	
○ 415	номера характерных точек устанавливаемых красных линий	

Масштаб 1:4000  
 район Хорошево-Мневники города Москвы  
 район Филевский парк города Москвы  
 Лист 16 из 19

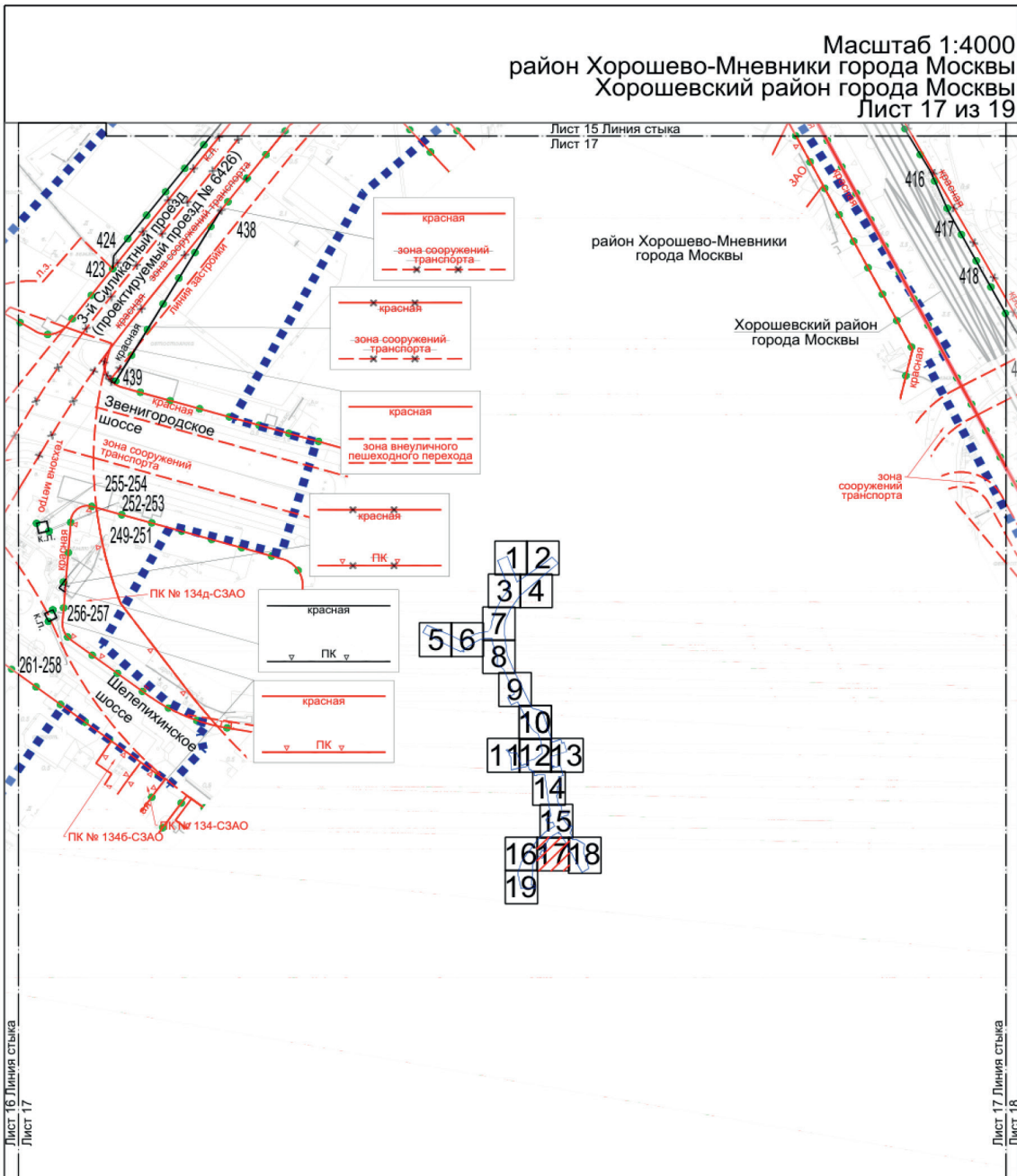


Лист 16 Линия стыка  
 Лист 19

Лист 16 Линия стыка  
 Лист 17

УСЛОВНЫЕ ОБОЗНАЧЕНИЯ:		ОТМЕНЯЕМЫЕ:	
<b>ГРАНИЦЫ:</b>			
	подготовки проекта планировки территории районов города Москвы		красные линии объектов дорожно-мостового строительства
	существующих и планируемых элементов планировочной структуры		границы зон транспортных сооружений
<b>ЛИНИИ ГРАДОСТРОИТЕЛЬНОГО РЕГУЛИРОВАНИЯ СУЩЕСТВУЮЩИЕ:</b>			
	красные линии улично-дорожной сети		границы технических зон инженерных коммуникаций и сооружений
	границы объектов природного комплекса города Москвы		границы технических зон инженерных коммуникаций и сооружений
	границы линий застройки		красные линии объектов дорожно-мостового строительства
	границы технических зон инженерных коммуникаций и сооружений		номера характерных точек устанавливаемых красных линий
	границы технических зон метрополитена		
	границы зон внеуличных пешеходных переходов		
<b>УСТАНОВЛИВАЕМЫЕ:</b>			
	красные линии улично-дорожной сети		красные линии объектов дорожно-мостового строительства
	границы технических зон инженерных коммуникаций и сооружений		
	красные линии объектов дорожно-мостового строительства		
	номера характерных точек устанавливаемых красных линий		

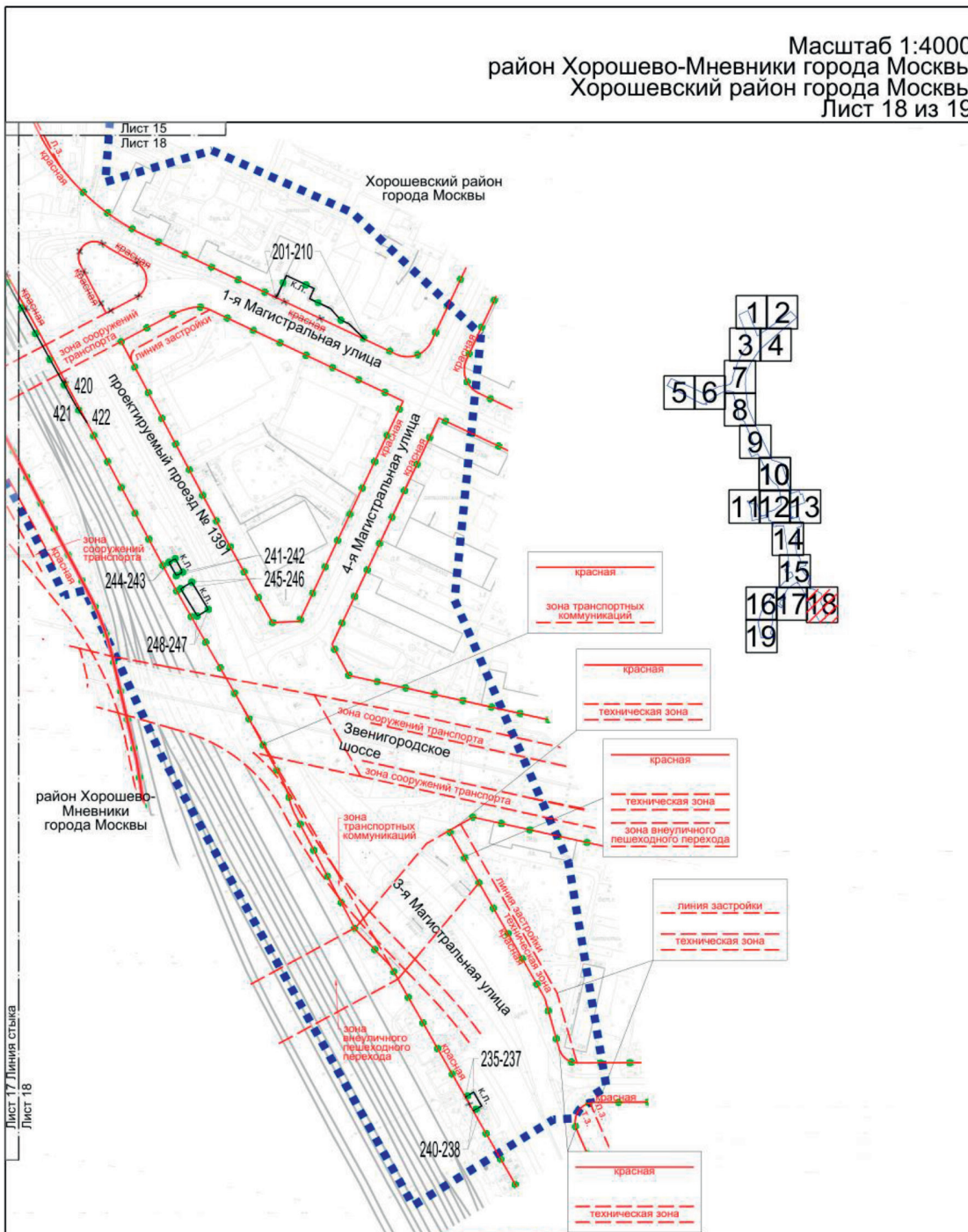
Масштаб 1:4000  
район Хорошево-Мневники города Москвы  
Хорошевский район города Москвы  
Лист 17 из 19



**УСЛОВНЫЕ ОБОЗНАЧЕНИЯ:**

<b>ГРАНИЦЫ:</b>	подготовка проекта планировки территории	границы зон транспортных сооружений
границы районов города Москвы	существующих и планируемых элементов планировочной структуры	<b>УСТАНОВЛИВАЕМЫЕ:</b>
линии градостроительного регулирования: существующие:	красная линия улично-дорожной сети	красная линия улично-дорожной сети
границы объектов природного комплекса города Москвы	границы объектов природного комплекса города Москвы	границы объектов природного комплекса города Москвы
границы линий застройки	границы линий застройки	границы линий застройки
границы технических зон инженерных коммуникаций и сооружений	границы технических зон инженерных коммуникаций и сооружений	границы технических зон инженерных коммуникаций и сооружений
границы технических зон метрополитена	границы технических зон метрополитена	границы технических зон метрополитена
<b>ОТМЕНЯЕМЫЕ:</b>	красные линии улично-дорожной сети	красные линии улично-дорожной сети
красные линии улично-дорожной сети	красные линии улично-дорожной сети	красные линии улично-дорожной сети

Масштаб 1:4000  
район Хорошево-Мневники города Москвы  
Хорошевский район города Москвы  
Лист 18 из 19

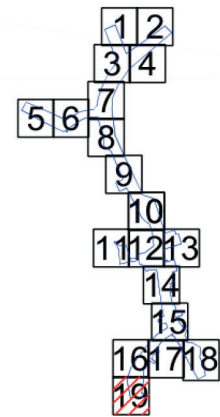
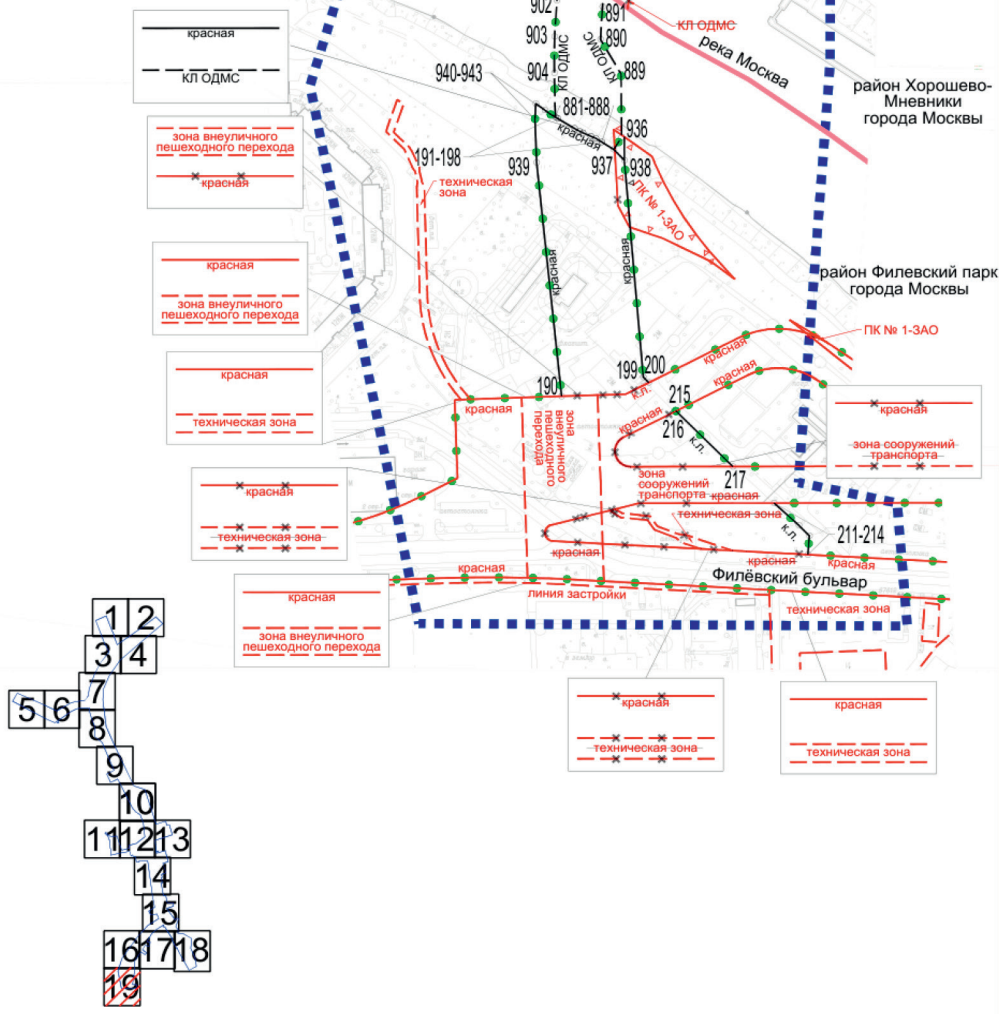


**УСЛОВНЫЕ ОБОЗНАЧЕНИЯ:**

<b>ГРАНИЦЫ:</b>	подготовки проекта планировки территории районов города Москвы	зона внеуличного пешеходного перехода	границы зон внеуличных пешеходных переходов
—	существующих и планируемых элементов планировочной структуры	зона транспортных коммуникаций	границы зон транспортных коммуникаций
<b>ЛИНИИ ГРАДОСТРОИТЕЛЬНОГО РЕГУЛИРОВАНИЯ СУЩЕСТВУЮЩИЕ:</b>	красная линия улично-дорожной сети	<del>красная</del>	<b>ОТМЕНЯЕМЫЕ:</b> красные линии улично-дорожной сети
—	границы зон транспортных сооружений	красная	<b>УСТАНОВЛИВАЕМЫЕ:</b> красные линии улично-дорожной сети
—	границы линий застройки	красная	номера характерных точек устанавливаемых красных линий
—	границы технических зон инженерных коммуникаций и сооружений	о 420	

Масштаб 1:4000  
район Хорошево-Мневники города Москвы  
район Филевский парк города Москвы  
Лист 19 из 19

Лист 16 Линия стыка  
Лист 19



УСЛОВНЫЕ ОБОЗНАЧЕНИЯ:

ГРАНИЦЫ:

- подготовка проекта планировки территории
  - районы города Москвы
  - существующих и планируемых элементов планировочной структуры
- ЛИНИИ ГРАДОСТРОИТЕЛЬНОГО РЕГУЛИРОВАНИЯ:  
СУЩЕСТВУЮЩИЕ:
- красная красные линии улично-дорожной сети
  - ПК границы объектов природного комплекса города Москвы
  - зона сооружений транспорта границы зон транспортных сооружений
  - линия застройки границы линий застройки
  - техническая зона границы технических зон инженерных коммуникаций и сооружений
  - зона внеуличного пешеходного перехода границы зон внеуличных пешеходных переходов

ОТМЕНЯЕМЫЕ:

- красная красные линии улично-дорожной сети
- кп-ОДМС красные линии объектов дорожно-мостового строительства
- техническая зона границы технических зон инженерных коммуникаций и сооружений
- зона сооружений транспорта границы зон транспортных сооружений
- ПК границы объектов природного комплекса города Москвы

УСТАНОВЛИВАЕМЫЕ:

- красная красные линии улично-дорожной сети
- кп-ОДМС красные линии объектов дорожно-мостового строительства
- ПК границы объектов природного комплекса города Москвы
- 215 номера характерных точек устанавливаемых красных линий

**1.1.2. Перечень координат характерных точек устанавливаемых красных линий**

№ точки	Координаты точки (система координат, используемая для ведения Единого государственного реестра недвижимости (МСК-77))	
	X	Y
1	2	3
Устанавливаемые красные линии улично-дорожной сети		
1	18074.78	-519.56
2	18079.92	-508.16
3	18039.00	-489.52
4	18031.56	-499.22
5	17792.09	-529.92
6	17770.26	-516.28
7	17765.58	-513.60
8	17761.27	-510.35
9	17757.39	-506.59
10	17754.01	-502.38
11	17751.18	-497.79
12	17736.94	-471.14
13	17735.45	-468.46
14	17661.76	-286.45
15	17664.23	-281.01
16	17312.38	-566.27
17	17308.34	-567.79
18	17301.87	-572.34
19	17300.65	-574.97
20	17172.11	-647.47
21	17160.10	-653.04
22	17146.18	-659.83
23	17107.84	-678.36
24	17053.91	-702.10
25	17038.58	-709.02
26	17010.39	-718.90
27	16982.04	-727.36
28	16953.51	-735.16
29	16924.79	-742.28
30	16901.40	-747.16
31	16877.86	-751.27
32	16854.19	-754.60
33	16830.43	-757.16
34	16806.60	-758.94

№ точки	Координаты точки (система координат, используемая для ведения Единого государственного реестра недвижимости (МСК-77))	
	X	Y
1	2	3
35	16782.72	-759.94
36	16753.10	-762.34
37	16712.62	-764.05
38	16695.94	-764.27
39	16696.90	-766.28
40	16695.45	-766.29
41	16692.00	-758.72
42	16689.13	-752.68
43	16687.90	-750.29
44	16681.12	-749.73
45	16633.74	-746.28
46	16621.82	-745.56
47	16572.54	-742.56
48	16545.16	-740.90
49	16545.17	-741.95
50	16545.05	-741.94
51	16545.08	-743.84
52	16544.25	-743.82
53	16544.25	-746.73
54	16544.94	-746.72
55	16544.96	-747.91
56	16542.65	-747.93
57	16542.63	-785.04
58	16538.73	-784.97
59	16539.22	-797.89
60	16529.68	-797.27
61	16528.38	-797.19
62	16528.71	-808.73
63	16529.62	-840.31
64	16529.88	-849.39
65	16530.37	-850.10
66	16532.82	-853.60
67	16532.89	-856.60
68	16532.94	-859.03
69	16533.09	-865.73

№ точки	Координаты точки (система координат, используемая для ведения Единого государственного реестра недвижимости (МСК-77))	
	X	Y
1	2	3
70	16492.44	-867.11
71	16495.68	-939.71
72	16488.44	-941.33
73	16488.22	-1046.39
74	16488.68	-1048.68
75	16478.83	-964.06
76	16479.91	-970.46
77	16488.69	-1046.34
78	16488.23	-1046.40
79	16488.44	-1048.13
80	16477.67	-1049.35
81	16478.22	-1054.66
82	16478.11	-1054.67
83	16478.31	-1056.48
84	16471.83	-1057.21
85	16471.46	-1055.47
86	16470.78	-1049.85
87	16465.07	-1050.77
88	16452.63	-1052.45
89	16452.01	-1050.73
90	16442.77	-1053.02
91	17018.29	-648.84
92	17029.72	-653.84
93	17140.66	-606.45
94	17336.64	-547.37
95	17338.57	-543.27
96	17346.44	-536.49
97	17371.72	-517.75
98	17389.75	-492.22
99	17397.44	-483.67
100	17426.27	-455.32
101	17450.14	-429.64
102	17472.63	-408.02
103	17475.81	-404.14
104	17513.18	-362.37
105	17517.44	-354.53
106	17520.71	-348.51

№ точки	Координаты точки (система координат, используемая для ведения Единого государственного реестра недвижимости (МСК-77))	
	X	Y
1	2	3
107	17529.86	-336.60
108	17533.23	-332.22
109	17566.76	-292.30
110	17280.82	-589.07
111	17251.81	-606.49
112	17233.74	-616.50
113	17219.99	-623.73
114	17201.62	-633.23
115	17190.60	-638.56
116	17473.79	-460.18
117	17489.39	-448.12
118	17498.38	-441.64
119	17507.78	-435.78
120	17517.56	-430.57
121	17527.67	-426.03
122	17538.06	-422.19
123	17548.69	-419.06
124	17559.51	-416.65
125	17570.46	-414.98
126	17581.50	-414.05
127	17592.58	-413.87
128	17603.65	-414.43
129	17614.65	-415.75
130	17625.54	-417.80
131	17599.04	-259.93
132	17797.05	-25.83
133	17817.81	0.00
134	17911.98	117.35
135	17942.57	156.06
136	17956.90	175.01
137	17961.46	171.12
138	16354.40	-1358.87
139	16349.98	-1356.05
140	16371.51	-1318.21
141	16353.81	-1307.24
142	16340.12	-1330.81
143	16333.78	-1342.60

№ точки	Координаты точки (система координат, используемая для ведения Единого государственного реестра недвижимости (МСК-77))	
	X	Y
1	2	3
144	16341.13	-1346.91
145	16333.02	-1361.24
146	16324.02	-1376.96
147	16317.20	-1388.01
148	16328.66	-1395.34
149	16330.71	-1392.05
150	16344.46	-1368.56
151	16347.09	-1370.24
152	16329.14	-1548.99
153	16326.90	-1540.01
154	16327.10	-1533.11
155	16326.28	-1531.94
156	16273.15	-1621.08
157	16281.27	-1650.89
158	16290.08	-1673.73
159	16298.54	-1692.13
160	16302.33	-1699.46
161	16306.42	-1706.63
162	16310.80	-1713.63
163	16315.46	-1720.45
164	16320.40	-1727.06
165	16589.17	-2076.60
166	16549.75	-1957.84
167	16531.38	-1886.79
168	16527.74	-1872.59
169	16524.44	-1863.14
170	16521.05	-1854.28
171	16516.61	-1844.34
172	16512.40	-1836.10
173	16506.97	-1826.87
174	16501.76	-1819.28
175	16495.30	-1810.83
176	16485.32	-1798.90
177	16469.29	-1782.54
178	16417.61	-1733.44
179	12064.81	265.00
180	12093.39	301.30

№ точки	Координаты точки (система координат, используемая для ведения Единого государственного реестра недвижимости (МСК-77))	
	X	Y
1	2	3
181	11875.70	825.54
182	11889.34	820.95
183	11903.95	816.02
184	11910.48	798.93
185	11929.06	790.29
186	12801.44	549.07
187	12800.07	552.33
188	12771.82	555.60
189	12771.34	553.62
190	10757.30	-112.63
191	10944.14	-116.78
192	10943.30	-115.36
193	10936.59	-104.11
194	10934.61	-100.78
195	10933.61	-98.53
196	10931.38	-93.49
197	10929.86	-90.07
198	10927.46	-86.25
199	10770.22	-59.03
200	10766.37	-55.39
201	11677.15	1081.49
202	11678.19	1081.97
203	11677.90	1082.58
204	11693.79	1089.81
205	11683.85	1110.86
206	11676.10	1107.42
207	11668.58	1123.33
208	11659.84	1130.98
209	11656.84	1137.56
210	11645.00	1149.37
211	10685.84	27.04
212	10670.91	43.38
213	10663.88	50.21
214	10651.38	49.17
215	10747.43	-37.45
216	10747.43	-37.45
217	10710.28	0.00

№ точки	Координаты точки (система координат, используемая для ведения Единого государственного реестра недвижимости (МСК-77))	
	X	Y
1	2	3
218	13983.89	304.73
219	13977.88	330.41
220	13981.34	333.02
221	14022.00	326.47
222	14044.29	321.47
223	14049.85	330.23
224	14134.23	305.39
225	14134.37	305.35
226	14157.84	299.43
227	14208.06	288.89
228	14230.11	285.02
229	13559.73	160.31
230	13556.99	161.99
231	13554.19	160.48
232	13554.11	157.27
233	13556.86	155.58
234	13559.62	157.02
235	11066.87	1226.03
236	11067.97	1227.90
237	11070.60	1232.41
238	11060.03	1238.47
239	11057.35	1233.77
240	11056.35	1232.02
241	11464.74	1005.83
242	11467.39	1010.70
243	11477.70	1005.09
244	11475.04	1000.21
245	11454.76	1009.20
246	11459.87	1017.67
247	11438.97	1030.27
248	11433.86	1021.80
249	11468.44	200.49
250	11461.52	195.43
251	11458.40	199.69
252	11502.54	180.54
253	11504.13	188.00
254	11511.68	186.44

№ точки	Координаты точки (система координат, используемая для ведения Единого государственного реестра недвижимости (МСК-77))	
	X	Y
1	2	3
255	11510.06	178.98
256	11442.20	184.84
257	11445.03	190.82
258	11439.10	193.62
259	11436.37	187.84
260	11436.28	187.64
261	11436.66	187.46
262	12572.51	591.48
263	12572.54	595.42
264	12569.14	597.43
265	12565.71	595.48
266	12565.67	591.54
267	12569.07	589.53
268	13012.21	478.80
269	13016.03	478.03
270	13018.60	480.96
271	13017.36	484.65
272	13013.54	485.41
273	13010.97	482.49
274	14392.42	225.67
275	14394.62	229.82
276	14396.82	233.98
277	14396.68	234.05
278	14397.82	236.62
279	14393.04	238.84
280	14387.68	228.30
281	11487.40	69.66
282	11531.41	98.87
283	11541.01	108.06
284	14215.63	383.86
285	14197.65	345.88
286	14172.76	354.40
287	14090.24	382.66
288	14113.51	419.85
289	13324.66	487.14
290	13344.64	478.48
291	13508.89	455.11

№ точки	Координаты точки (система координат, используемая для ведения Единого государственного реестра недвижимости (МСК-77))	
	X	Y
1	2	3
292	13599.79	440.81
293	13599.65	439.62
294	13605.11	438.93
295	13607.49	438.63
296	13606.72	432.54
297	13616.35	431.38
298	13617.05	436.93
299	13617.75	436.84
300	13618.09	439.56
301	13625.52	438.51
302	13766.78	425.87
303	13781.33	448.37
304	13792.63	465.86
305	13796.10	471.57
306	13810.09	494.64
307	13810.73	497.48
308	13814.27	513.14
309	13338.84	663.63
310	13327.17	667.67
311	13294.75	679.72
312	12385.58	662.35
313	12368.52	717.88
314	12370.05	742.18
315	12372.50	781.00
316	15913.55	-574.44
317	15908.55	-560.07
318	15830.26	-534.97
319	15810.05	-528.50
320	15763.78	-513.66
321	15733.07	-500.12
322	15675.17	-474.59
323	15504.09	-399.15
324	15487.68	-391.91
325	15440.37	-371.05
326	15444.05	-361.51
327	15442.29	-361.08
328	15387.01	-347.52

№ точки	Координаты точки (система координат, используемая для ведения Единого государственного реестра недвижимости (МСК-77))	
	X	Y
1	2	3
329	15354.00	-332.96
330	16143.51	-595.33
331	16256.13	-630.56
332	16289.65	-639.07
333	16429.83	-662.05
334	16429.26	-675.33
335	16411.82	-674.36
336	16407.59	-674.13
337	16376.28	-672.38
338	16370.16	-672.04
339	16346.08	-670.68
340	16345.82	-678.98
341	16345.82	-678.98
342	16345.55	-688.53
343	16312.86	-682.87
344	16290.36	-678.06
345	16240.45	-665.36
346	16204.68	-659.15
347	16203.84	-658.87
348	16199.18	-657.29
349	16194.53	-655.68
350	16189.89	-654.05
351	16185.26	-652.40
352	16182.84	-651.52
353	16180.64	-650.72
354	16176.02	-649.01
355	16171.41	-647.29
356	16166.82	-645.53
357	16162.23	-643.76
358	16158.02	-642.11
359	16153.83	-640.44
360	16149.64	-638.74
361	16145.46	-637.03
362	16141.28	-635.30
363	16137.12	-633.55
364	16132.96	-631.78
365	16128.81	-629.98

№ точки	Координаты точки (система координат, используемая для ведения Единого государственного реестра недвижимости (МСК-77))	
	X	Y
1	2	3
366	16124.67	-628.17
367	16120.54	-626.34
368	16116.42	-624.49
369	16114.64	-623.68
370	16112.31	-622.62
371	16108.21	-620.73
372	16104.11	-618.82
373	16100.03	-616.89
374	16095.95	-614.94
375	16070.48	-602.68
376	16039.90	-587.97
377	16037.02	-586.59
378	16011.61	-572.70
379	16000.76	-567.30
380	15964.87	-551.87
381	14310.04	179.45
382	14311.86	177.76
383	14345.85	160.29
384	14365.02	150.29
385	14361.27	143.27
386	14367.93	140.26
387	14381.36	131.61
388	14436.30	100.50
389	13299.19	507.97
390	13292.21	497.60
391	13290.94	495.57
392	13289.59	493.25
393	13288.11	491.08
394	13286.62	489.74
395	13284.85	488.84
396	13282.79	488.98
397	13281.07	489.10
398	13279.00	489.22
399	13275.77	489.46
400	13270.27	489.76
401	13259.70	490.80
402	13198.74	499.25

№ точки	Координаты точки (система координат, используемая для ведения Единого государственного реестра недвижимости (МСК-77))	
	X	Y
1	2	3
403	13173.12	502.46
404	13082.52	519.00
405	13043.60	523.64
406	13001.95	528.56
407	12927.12	538.30
408	12857.52	543.91
409	12846.42	544.81
410	12846.82	549.08
411	12829.58	550.72
412	12829.11	546.20
413	12810.53	547.70
414	11869.96	778.76
415	11864.00	777.71
416	11773.68	830.76
417	11736.59	851.94
418	11698.32	872.04
419	11680.58	881.42
420	11602.70	924.74
421	11594.19	929.50
422	11581.22	937.98
423	11701.04	234.44
424	11710.66	235.20
425	11885.05	372.37
426	11907.18	393.15
427	11913.75	401.23
428	11941.64	445.50
429	11952.78	463.06
430	11963.03	481.16
431	11999.47	549.43
432	12008.85	564.55
433	12019.89	578.49
434	12032.46	591.08
435	12049.77	600.34
436	13494.83	-13.93
437	13474.38	-7.74
438	11744.42	312.90
439	11614.96	235.49

№ точки	Координаты точки (система координат, используемая для ведения Единого государственного реестра недвижимости (МСК-77))	
	X	Y
1	2	3
440	11999.40	627.11
441	11978.38	577.38
442	11894.39	440.46
443	11875.58	421.49
444	12282.76	576.38
445	12435.30	540.11
446	12458.59	535.65
447	12473.69	532.28
448	12488.94	529.67
449	12553.01	512.95
450	12576.81	512.72
451	12604.26	513.46
452	12608.62	513.74
453	12612.29	516.26
454	12623.38	515.66
455	12776.73	502.25
456	14078.26	425.09
457	14068.76	404.07
458	14049.71	401.92
459	14044.72	402.60
460	14031.89	404.35
461	14012.74	407.64
462	13997.04	406.59
463	13983.86	405.38
464	13951.87	415.14
465	13947.77	404.83
466	13809.71	422.99
467	13761.98	349.47
468	13768.05	354.63
469	13775.04	358.14
470	13782.64	360.01
471	13790.47	360.15
472	13965.08	343.55
473	13961.42	338.25
474	13959.64	332.06
475	13953.31	308.09
476	14395.56	312.91

№ точки	Координаты точки (система координат, используемая для ведения Единого государственного реестра недвижимости (МСК-77))	
	X	Y
1	2	3
477	14397.21	311.98
478	14388.48	287.43
479	14386.73	288.16
480	14381.23	276.25
481	14272.09	317.05
482	14271.41	315.82
483	14220.53	340.20
484	14236.19	372.83
485	14237.00	374.08
486	14237.01	375.43
487	14572.52	237.83
488	14537.19	222.78
489	14485.95	224.38
490	14476.78	228.04
491	14466.83	232.20
492	14397.96	265.96
493	14412.49	297.44
494	14420.28	303.16
495	14525.79	48.78
496	14565.35	25.35
497	14578.80	17.80
498	14626.59	-10.34
499	14485.99	-225.03
500	14999.71	-154.28
501	14840.44	-76.55
502	14603.13	59.16
905	11884.13	822.271
906	16444.20	-1934.58
907	16409.86	-1867.396
908	16372.81	-1785.58
909	13676.35	151.82
910	13673.19	148.94
911	13664.96	158.61
912	13662.39	161.64
913	13661.47	162.72
914	13660.68	163.64
915	13659.89	164.58

№ точки	Координаты точки (система координат, используемая для ведения Единого государственного реестра недвижимости (МСК-77))	
	X	Y
1	2	3
916	13659.11	165.49
917	13658.36	166.38
918	13657.62	167.24
919	13656.73	168.29
920	13655.79	168.91
921	13654.96	169.45
922	13654.35	169.86
923	13653.58	170.37
924	13652.72	170.93
925	13651.81	171.53
926	13651.09	172.01
927	13650.62	172.32
928	13650.02	172.71
929	13649.40	173.12
930	13648.71	173.58
931	13647.87	173.65
934	12076.28	614.58
935	12006.63	644.20
937	10922.50	-78.37
938	10915.31	-71.41
939	10913.81	-129.04
940	10942.51	-130.10
941	10953.23	-129.64
942	10948.81	-123.70
943	10946.11	-120.08
Устанавливаемые красные линии объектов дорожно- мостового строительства		
503	17426.27	-455.32
504	17397.44	-483.67
505	17389.75	-492.22
506	17371.72	-517.75
507	17346.44	-536.49
508	17338.57	-543.27
509	17336.64	-547.37
510	17265.09	-571.98
511	17248.93	-567.74
512	17220.05	-577.16

№ точки	Координаты точки (система координат, используемая для ведения Единого государственного реестра недвижимости (МСК-77))	
	X	Y
1	2	3
513	17159.56	-598.38
514	17153.97	-591.15
515	17153.50	-590.51
516	17153.06	-589.85
517	17152.64	-589.18
518	17152.25	-588.49
519	17151.88	-587.79
520	17151.55	-587.07
521	17151.24	-586.34
522	17150.96	-585.60
523	17221.48	-542.11
524	17263.36	-516.27
525	17269.27	-512.59
526	17275.15	-508.86
527	17281.00	-505.07
528	17286.81	-501.24
529	17292.59	-497.35
530	17298.33	-493.42
531	17304.04	-489.43
532	17309.72	-485.40
533	17315.36	-481.31
534	17320.97	-477.18
535	17326.53	-473.00
536	17332.07	-468.77
537	17337.56	-464.49
538	17343.02	-460.17
539	17348.44	-455.79
540	17353.82	-451.37
541	17357.90	-447.97
542	17361.96	-444.54
543	17365.99	-441.08
544	17370.00	-437.60
545	17373.99	-434.09
546	17377.96	-430.55
547	17381.90	-426.99
548	17385.82	-423.40
549	17389.71	-419.78

№ точки	Координаты точки (система координат, используемая для ведения Единого государственного реестра недвижимости (МСК-77))	
	X	Y
1	2	3
550	17393.58	-416.14
551	17397.42	-412.47
552	17401.24	-408.78
553	17405.04	-405.06
554	17408.81	-401.32
555	17412.56	-397.55
556	17416.34	-393.70
557	17416.53	-393.50
558	17416.69	-393.33
559	17416.87	-393.16
560	17417.06	-392.95
561	17417.26	-392.75
562	17417.41	-392.60
563	17417.56	-392.44
564	17417.75	-392.25
565	17417.98	-392.01
566	17418.15	-391.83
567	17418.33	-391.65
568	17418.57	-391.39
569	17418.84	-391.12
570	17419.03	-390.92
571	17422.25	-387.56
572	17425.42	-384.22
573	17428.57	-380.87
574	17431.70	-377.49
575	17434.81	-374.10
576	17437.90	-370.69
577	17440.96	-367.26
578	17444.01	-363.81
579	17447.04	-360.35
580	17450.05	-356.87
581	17453.04	-353.37
582	17456.01	-349.85
583	17458.96	-346.32
584	17461.89	-342.77
585	17464.80	-339.20
586	17466.29	-337.36

№ точки	Координаты точки (система координат, используемая для ведения Единого государственного реестра недвижимости (МСК-77))	
	X	Y
1	2	3
587	17479.29	-333.93
588	17492.61	-332.20
589	17506.05	-332.18
590	17519.38	-333.87
591	17529.86	-336.60
592	17520.71	-348.51
593	17513.18	-362.37
594	17517.44	-354.53
595	17504.69	-352.63
596	17490.23	-352.98
597	17476.03	-355.79
598	17462.53	-360.98
599	17450.11	-368.40
600	17439.13	-377.83
601	17356.87	-461.76
602	17335.30	-482.25
603	17312.32	-501.14
604	17346.03	-490.83
605	17371.74	-480.66
606	17396.66	-468.68
607	17450.14	-429.64
608	17472.63	-408.02
609	17475.81	-404.14
610	16753.10	-762.34
611	16712.62	-764.05
612	16695.94	-764.27
613	16696.90	-766.28
614	16695.45	-766.29
615	16692.00	-758.72
616	16708.51	-746.43
617	16709.49	-745.79
618	16725.63	-735.01
619	16743.31	-724.49
620	16761.52	-714.89
621	16678.98	-716.25
622	16611.48	-713.95
623	16573.72	-711.49

№ точки	Координаты точки (система координат, используемая для ведения Единого государственного реестра недвижимости (МСК-77))	
	X	Y
1	2	3
624	16599.85	-712.48
625	16613.35	-712.99
626	16618.77	-713.18
627	16624.19	-713.35
628	16629.61	-713.49
629	16635.03	-713.61
630	16640.46	-713.70
631	16645.88	-713.77
632	16651.30	-713.81
633	16656.72	-713.83
634	16662.15	-713.82
635	16667.57	-713.79
636	16672.99	-713.74
637	16678.42	-713.65
638	16683.84	-713.55
639	16689.26	-713.42
640	16694.68	-713.26
641	16700.10	-713.08
642	16705.24	-712.89
643	16710.38	-712.68
644	16715.52	-712.45
645	16720.65	-712.20
646	16725.79	-711.92
647	16730.92	-711.62
648	16736.05	-711.30
649	16741.19	-710.95
650	16746.31	-710.58
651	16751.44	-710.19
652	16756.57	-709.78
653	16761.69	-709.34
654	16766.82	-708.88
655	16771.94	-708.40
656	16777.05	-707.89
657	16782.17	-707.37
658	16787.28	-706.82
659	16792.39	-706.25
660	16797.50	-705.65

№ точки	Координаты точки (система координат, используемая для ведения Единого государственного реестра недвижимости (МСК-77))	
	X	Y
1	2	3
661	16802.61	-705.03
662	16807.71	-704.39
663	16812.81	-703.73
664	16817.91	-703.05
665	16823.00	-702.34
666	16828.09	-701.61
667	16833.18	-700.86
668	16838.26	-700.08
669	16843.34	-699.28
670	16848.42	-698.46
671	16853.49	-697.62
672	16858.56	-696.76
673	16862.69	-696.03
674	16863.63	-695.87
675	16867.17	-695.22
676	16870.71	-694.56
677	16874.24	-693.87
678	16877.77	-693.16
679	16881.29	-692.43
680	16884.81	-691.68
681	16888.33	-690.91
682	16891.84	-690.11
683	16895.34	-689.30
684	16898.84	-688.46
685	16902.34	-687.60
686	16905.83	-686.72
687	16909.31	-685.82
688	16912.79	-684.90
689	16916.26	-683.95
690	16919.73	-682.99
691	16924.86	-681.52
692	16929.98	-680.00
693	16935.09	-678.44
694	16940.18	-676.83
695	16945.25	-675.18
696	16950.31	-673.48
697	16955.36	-671.73

№ точки	Координаты точки (система координат, используемая для ведения Единого государственного реестра недвижимости (МСК-77))	
	X	Y
1	2	3
698	16960.39	-669.94
699	16965.40	-668.10
700	16970.40	-666.22
701	16975.38	-664.29
702	16980.34	-662.32
703	16985.28	-660.30
704	16990.21	-658.24
705	16995.97	-657.32
706	17018.29	-648.84
707	17029.72	-653.84
708	16976.39	-674.56
709	16947.04	-684.18
710	16917.35	-692.69
711	16887.35	-700.07
712	16806.60	-758.94
713	16782.72	-759.94
714	16483.72	-702.66
715	16368.10	-691.31
716	16345.55	-688.53
717	16345.82	-678.98
718	16345.82	-678.98
719	16346.08	-670.68
720	16370.16	-672.04
721	16376.28	-672.38
722	16407.59	-674.13
723	16411.82	-674.36
724	16429.26	-675.33
725	16429.83	-662.05
726	16529.24	-671.81
727	16529.32	-674.10
728	16529.63	-683.80
729	16529.96	-694.34
730	16530.23	-702.61
731	16530.46	-709.85
732	16037.02	-586.59
733	16039.90	-587.97
734	16070.48	-602.68

№ точки	Координаты точки (система координат, используемая для ведения Единого государственного реестра недвижимости (МСК-77))	
	X	Y
1	2	3
735	16095.95	-614.94
736	16100.03	-616.89
737	16104.11	-618.82
738	16108.21	-620.73
739	16112.31	-622.62
740	16114.64	-623.68
741	16116.42	-624.49
742	16120.54	-626.34
743	16124.67	-628.17
744	16128.81	-629.98
745	16132.96	-631.78
746	16137.12	-633.55
747	16141.28	-635.30
748	16145.46	-637.03
749	16149.64	-638.74
750	16153.83	-640.44
751	16158.02	-642.11
752	16162.23	-643.76
753	16166.82	-645.53
754	16171.41	-647.29
755	16176.02	-649.01
756	16180.64	-650.72
757	16182.84	-651.52
758	16185.26	-652.40
759	16189.89	-654.05
760	16194.53	-655.68
761	16177.76	-662.51
762	16076.46	-665.95
763	16073.22	-664.78
764	16022.28	-638.42
765	16021.27	-636.41
766	16020.21	-634.43
767	16019.09	-632.48
768	16017.92	-630.57
769	16016.70	-628.69
770	16015.42	-626.84
771	16014.09	-625.03

№ точки	Координаты точки (система координат, используемая для ведения Единого государственного реестра недвижимости (МСК-77))	
	X	Y
1	2	3
772	16012.71	-623.26
773	16011.29	-621.52
774	16009.81	-619.83
775	16008.29	-618.18
776	16006.72	-616.57
777	16005.11	-615.01
778	16003.49	-613.53
779	16003.45	-613.50
780	16001.75	-612.03
781	16000.00	-610.60
782	15998.99	-609.81
783	15997.96	-609.03
784	15996.91	-608.26
785	15995.86	-607.51
786	15994.78	-606.78
787	15993.70	-606.07
788	15992.61	-605.38
789	15991.50	-604.70
790	15990.39	-604.04
791	15989.26	-603.40
792	15988.12	-602.78
793	15986.98	-602.17
794	15985.82	-601.59
795	15984.65	-601.02
796	15983.48	-600.47
797	15982.30	-599.94
798	15980.13	-599.03
799	15977.94	-598.19
800	15973.02	-596.37
801	15964.74	-593.32
802	15958.47	-591.01
803	15957.07	-590.49
804	15955.15	-589.78
805	15940.52	-584.39
806	15923.38	-578.06
807	15923.16	-577.98
808	15913.55	-574.44

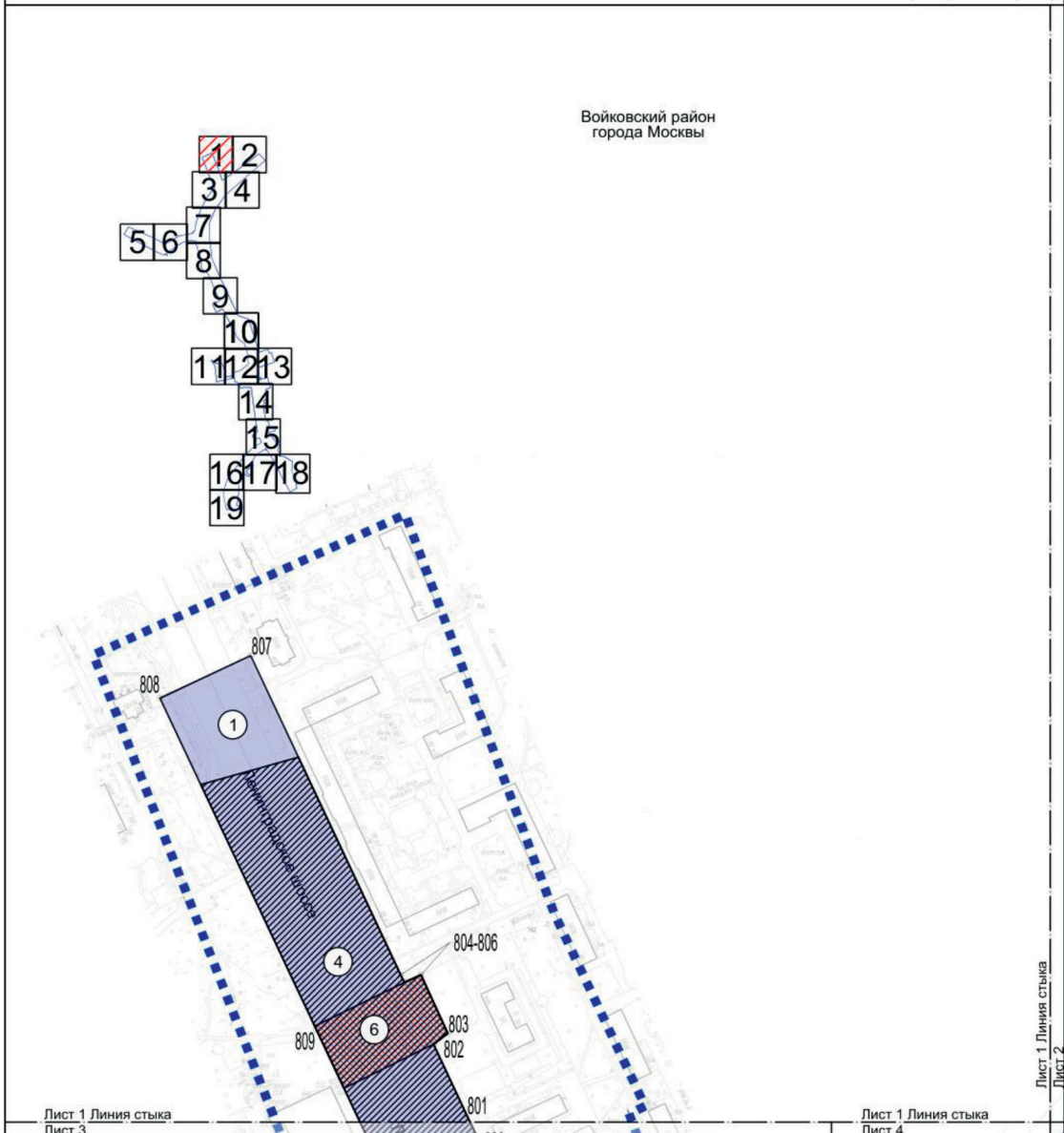
№ точки	Координаты точки (система координат, используемая для ведения Единого государственного реестра недвижимости (МСК-77))	
	X	Y
1	2	3
809	15908.55	-560.07
810	15892.06	-516.83
811	15902.34	-521.77
812	15919.60	-530.08
813	15937.75	-538.82
814	15939.08	-539.46
815	15939.23	-539.53
816	15964.87	-551.87
817	16000.76	-567.30
818	16011.61	-572.70
819	14157.84	299.43
820	14208.06	288.89
821	14230.11	285.02
822	14234.64	283.27
823	14239.15	281.49
824	14243.66	279.69
825	14248.16	277.86
826	14252.65	276.02
827	14257.12	274.15
828	14261.59	272.26
829	14266.05	270.34
830	14270.50	268.41
831	14274.94	266.45
832	14279.37	264.46
833	14283.79	262.46
834	14288.20	260.43
835	14292.60	258.38
836	14296.99	256.31
837	14301.37	254.22
838	14343.19	234.05
839	14407.92	157.05
840	14388.90	166.02
841	14320.23	198.40
842	14270.02	222.09
843	14266.02	223.97
844	14262.01	225.82
845	14257.99	227.66

№ точки	Координаты точки (система координат, используемая для ведения Единого государственного реестра недвижимости (МСК-77))	
	X	Y
1	2	3
846	14242.71	242.11
847	14215.25	265.03
848	14187.85	283.69
849	12151.23	632.21
850	12143.55	635.51
851	12136.08	638.72
852	12135.17	639.11
853	12113.18	648.56
854	12083.36	661.37
855	12069.24	667.43
856	12051.67	674.98
857	12048.28	676.46
858	12044.92	677.98
859	12041.57	679.54
860	12038.24	681.15
861	12034.93	682.79
862	12031.64	684.47
863	12028.38	686.20
864	12025.13	687.96
865	12010.93	654.38
866	12026.78	645.88
867	12035.48	641.22
868	12036.42	643.05
869	12039.59	641.43
870	12051.38	635.42
871	12076.28	614.58
872	12096.51	625.43
873	12111.62	628.62
874	12127.49	630.30
875	12143.45	630.33
876	12161.41	624.41

№ точки	Координаты точки (система координат, используемая для ведения Единого государственного реестра недвижимости (МСК-77))	
	X	Y
1	2	3
877	12237.72	595.05
878	12190.86	615.18
879	12165.18	626.22
880	12157.07	629.70
881	10944.14	-116.78
882	10943.30	-115.36
883	10936.59	-104.11
884	10934.61	-100.78
885	10933.61	-98.53
886	10931.38	-93.49
887	10929.86	-90.07
888	10927.46	-86.25
889	10974.38	-87.29
890	10996.26	-87.15
891	11018.11	-85.77
892	11039.84	-83.16
893	11061.38	-79.30
894	11082.68	-74.24
895	11103.65	-67.97
896	11124.23	-60.51
897	11139.94	-86.69
898	11117.17	-95.23
899	10973.02	-73.53
900	11070.33	-108.23
901	11046.42	-112.65
902	11022.29	-115.67
903	10998.02	-117.26
904	10973.71	-117.43
932	12054.98	633.59
933	12064.24	628.87
936	10930.63	-73.13

1.2. Чертеж границ зон планируемого размещения линейных объектов

Масштаб 1:4000  
 Войковский район города Москвы  
 Лист 1 из 19










Лист 1 Линия стыка  
 Лист 3

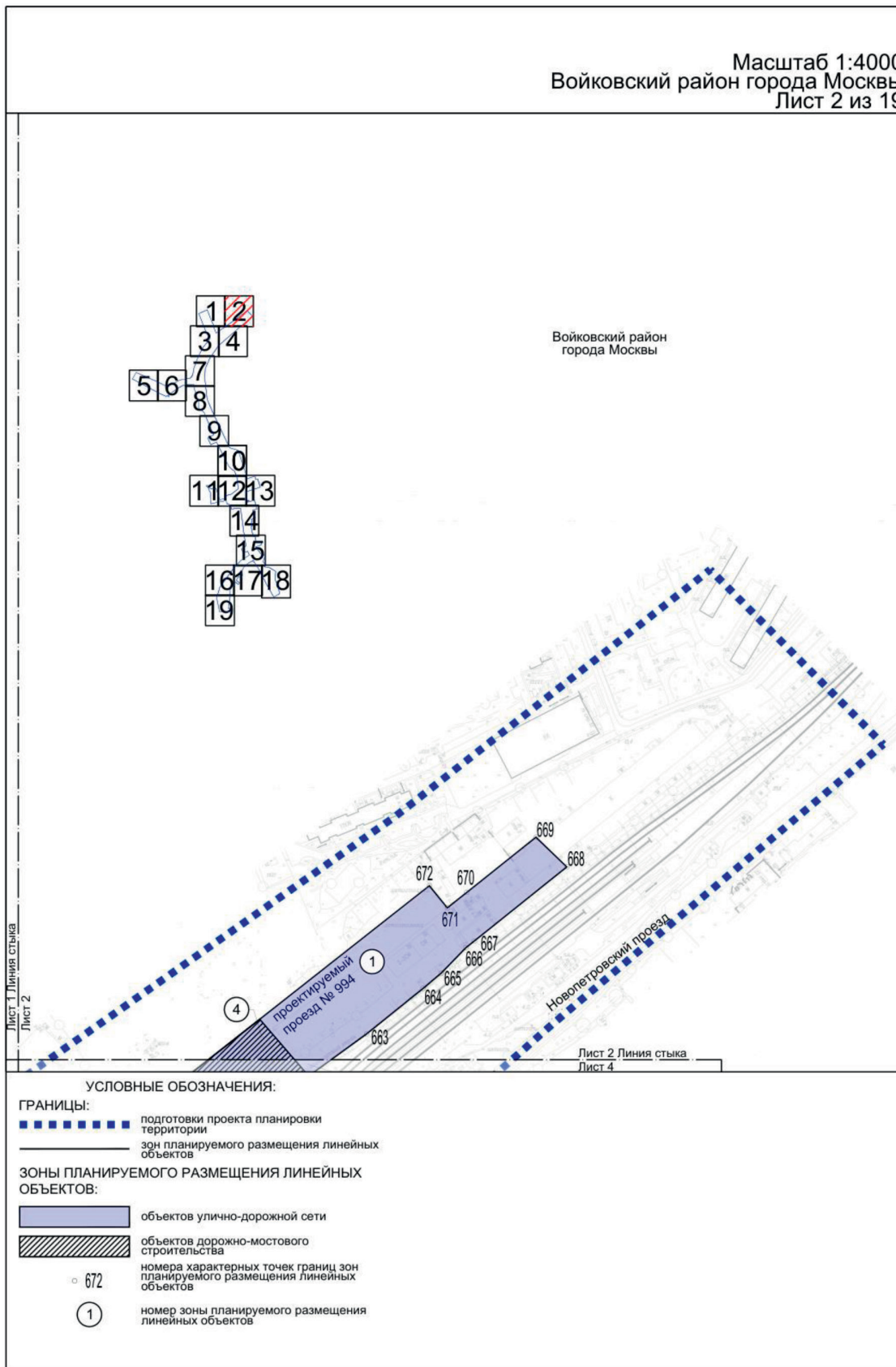
Лист 1 Линия стыка  
 Лист 4

Лист 1 Линия стыка  
 Лист 2

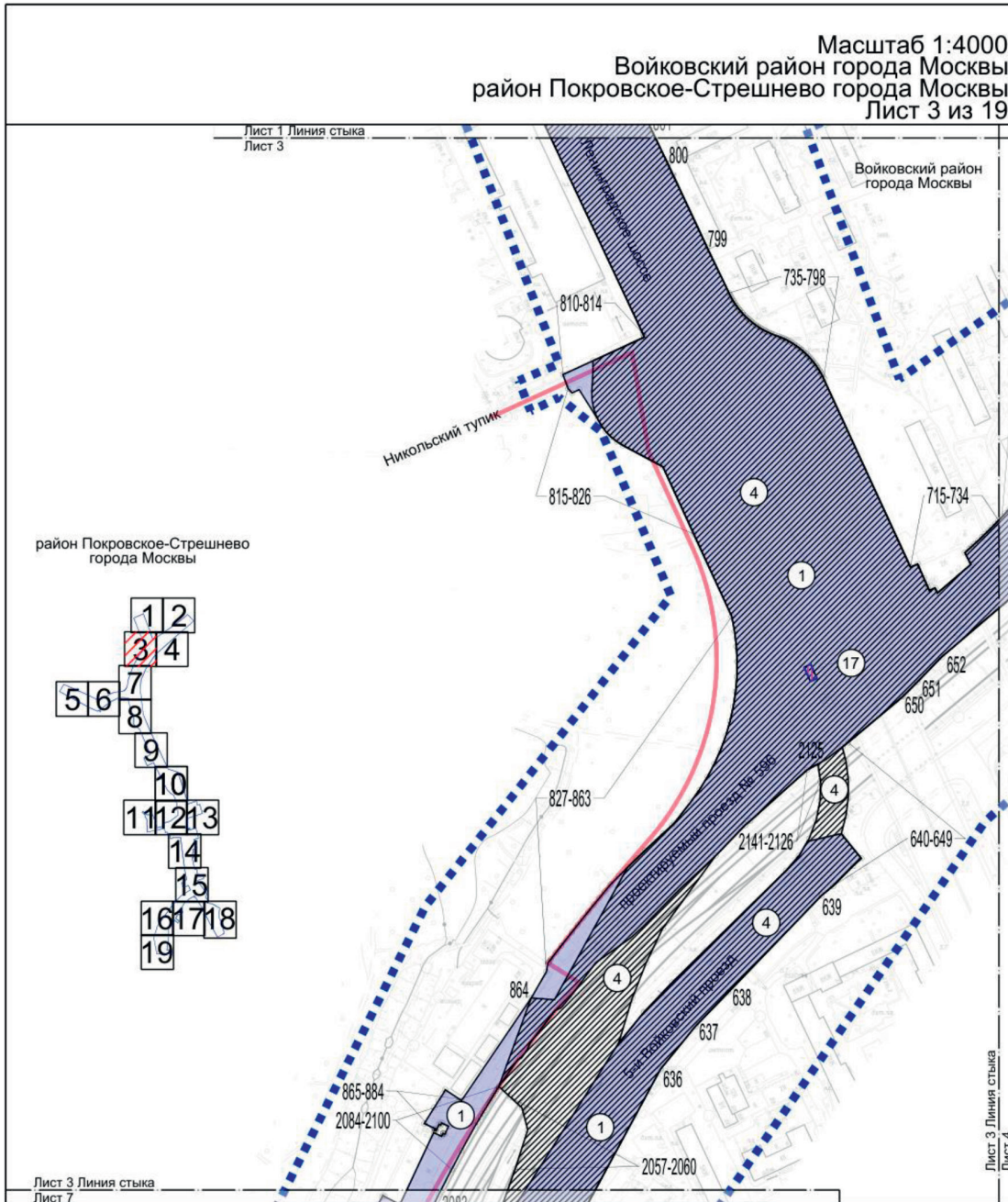
УСЛОВНЫЕ ОБОЗНАЧЕНИЯ:

- ГРАНИЦЫ:**
-  подготовка проекта планировки территории
  -  зон планируемого размещения линейных объектов
- ЗОНЫ ПЛАНИРУЕМОГО РАЗМЕЩЕНИЯ ЛИНЕЙНЫХ ОБЪЕКТОВ:**
-  объектов улично-дорожной сети
  -  объектов дорожно-мостового строительства
  -  внеуличного пешеходного перехода
-  807 номера характерных точек границ зон планируемого размещения линейных объектов
-  1 номер зоны планируемого размещения линейных объектов

Масштаб 1:4000  
 Войковский район города Москвы  
 Лист 2 из 19



Масштаб 1:4000  
 Войковский район города Москвы  
 район Покровское-Стрешнево города Москвы  
 Лист 3 из 19



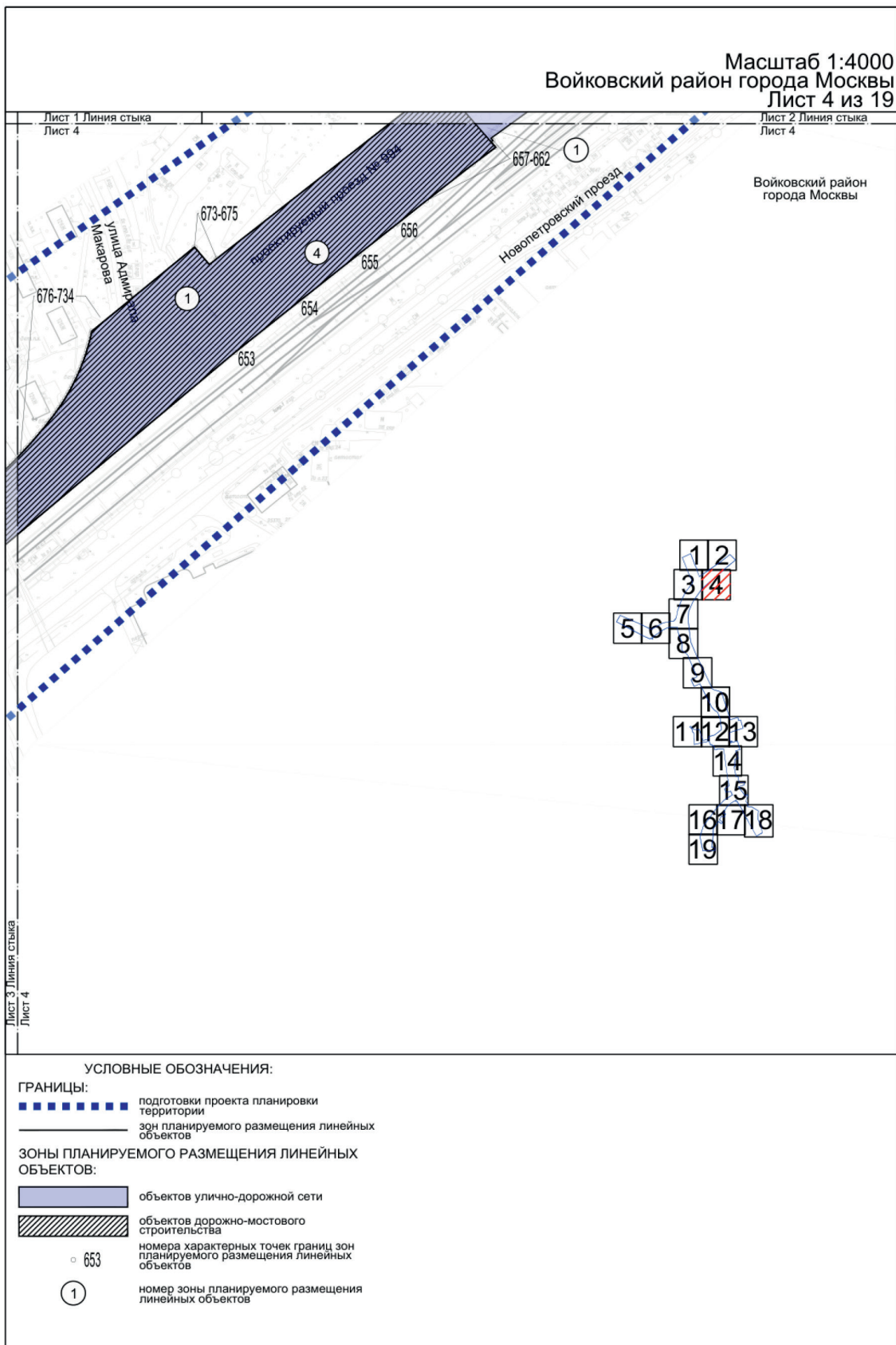
**УСЛОВНЫЕ ОБОЗНАЧЕНИЯ:**

**ГРАНИЦЫ:**

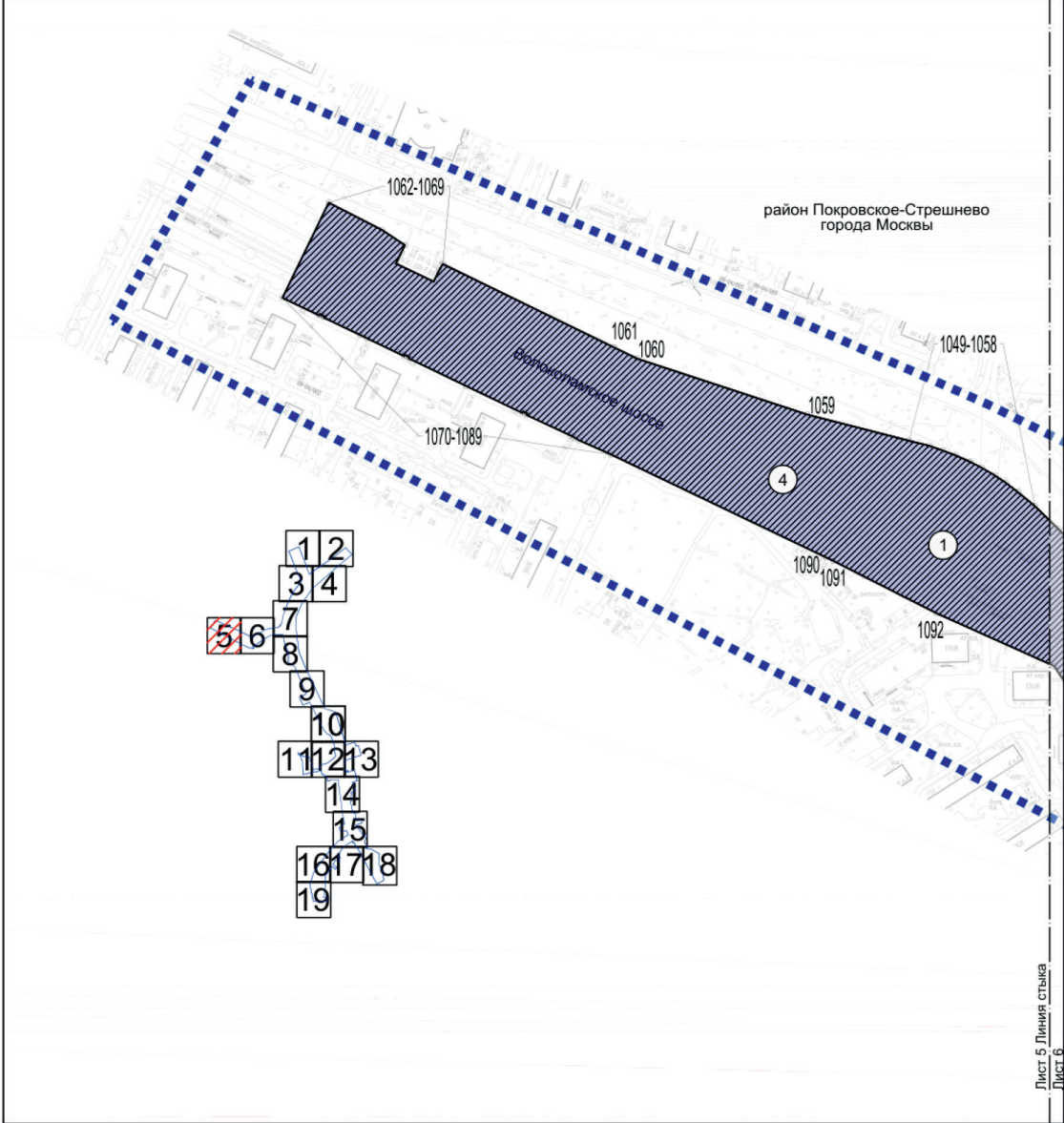
- подготовки проекта планировки территории районов города Москвы
- зон планируемого размещения линейных объектов

**ЗОНЫ ПЛАНИРУЕМОГО РАЗМЕЩЕНИЯ ЛИНЕЙНЫХ ОБЪЕКТОВ:**

- объектов улично-дорожной сети
- объектов дорожно-мостового строительства
- объектов инженерной инфраструктуры
- 636 номера характерных точек границ зон планируемого размещения линейных объектов
- 1 номер зоны планируемого размещения линейных объектов





Масштаб 1:4000  
район Покровское-Стрешнево города Москвы  
Лист 5 из 19







Лист 5 Линия стыка  
Лист 6

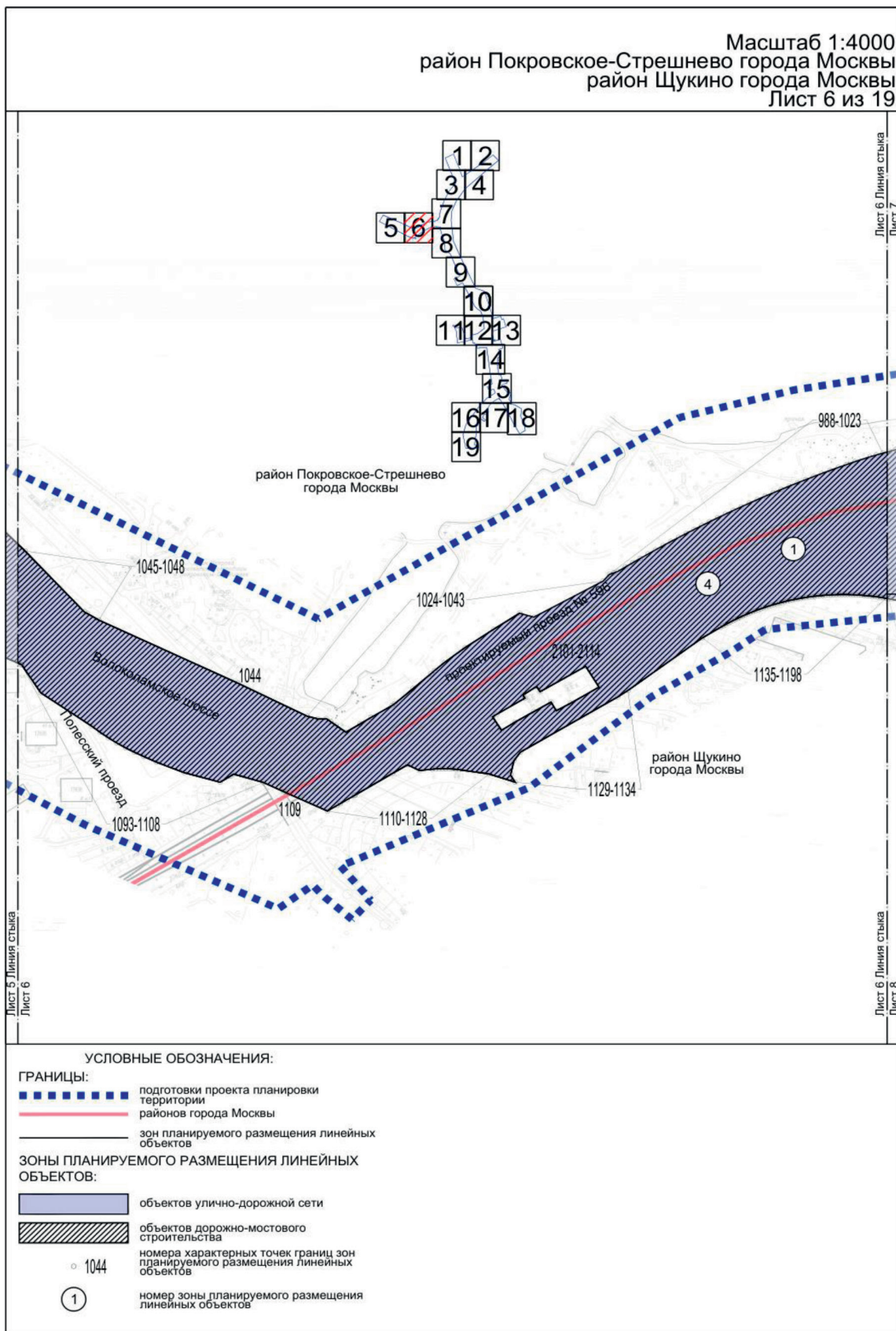
УСЛОВНЫЕ ОБОЗНАЧЕНИЯ:

ГРАНИЦЫ:

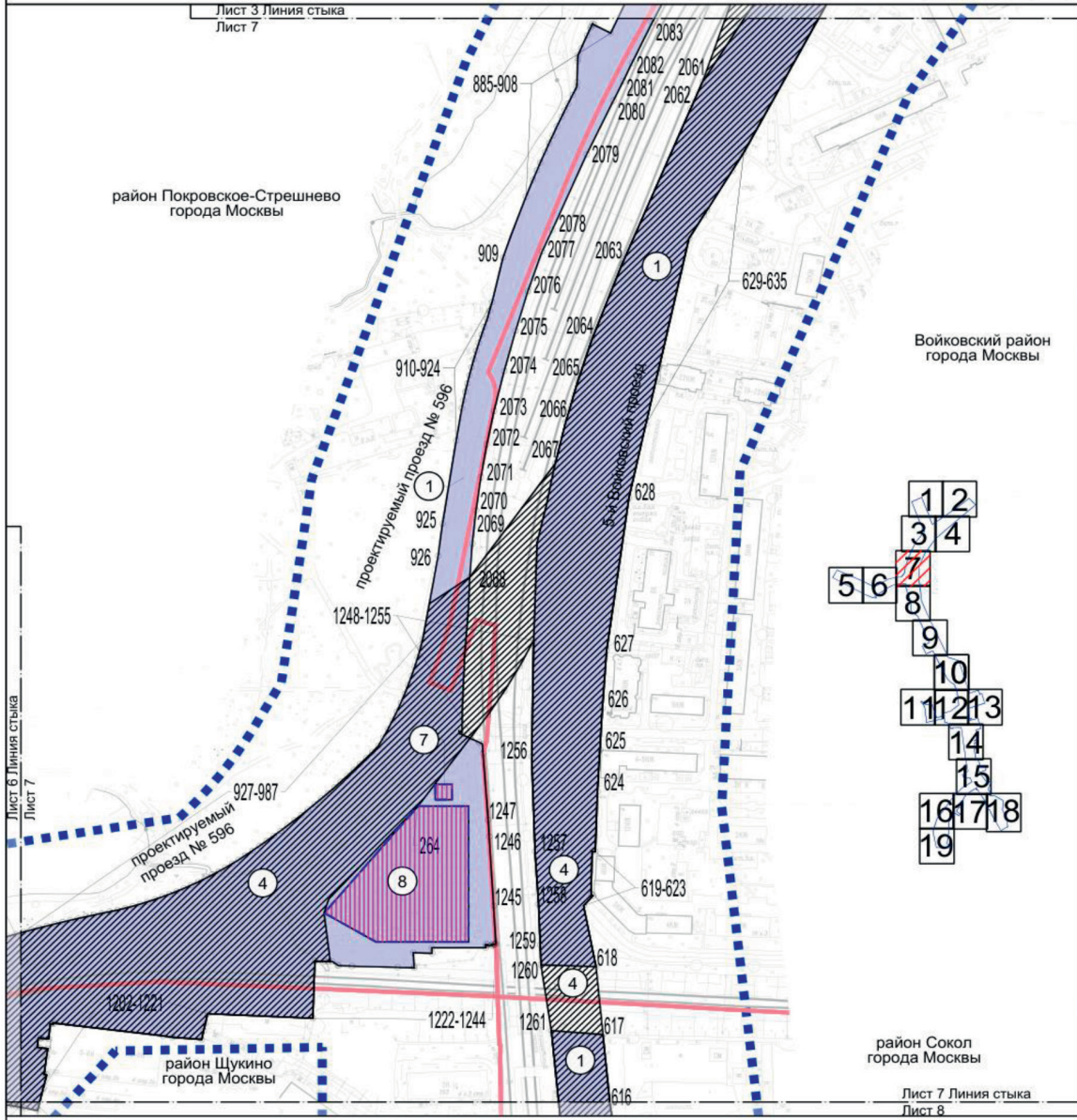
-  подготовки проекта планировки территории
-  зон планируемого размещения линейных объектов

ЗОНЫ ПЛАНИРУЕМОГО РАЗМЕЩЕНИЯ ЛИНЕЙНЫХ ОБЪЕКТОВ:

-  объектов улично-дорожной сети
-  объектов дорожно-мостового строительства
-  номера характерных точек границ зон планируемого размещения линейных объектов
-  номер зоны планируемого размещения линейных объектов



Масштаб 1:4000  
 Войковский район города Москвы  
 район Покровское-Стрешнево города Москвы  
 район Щукино города Москвы  
 район Сокол города Москвы  
 Лист 7 из 19



УСЛОВНЫЕ ОБОЗНАЧЕНИЯ:

ГРАНИЦЫ:

- границы подготовки проекта планировки территории районов города Москвы
- границы зон планируемого размещения линейных объектов
- границы зон планируемого размещения объектов капитального строительства, проектируемых в составе линейных объектов

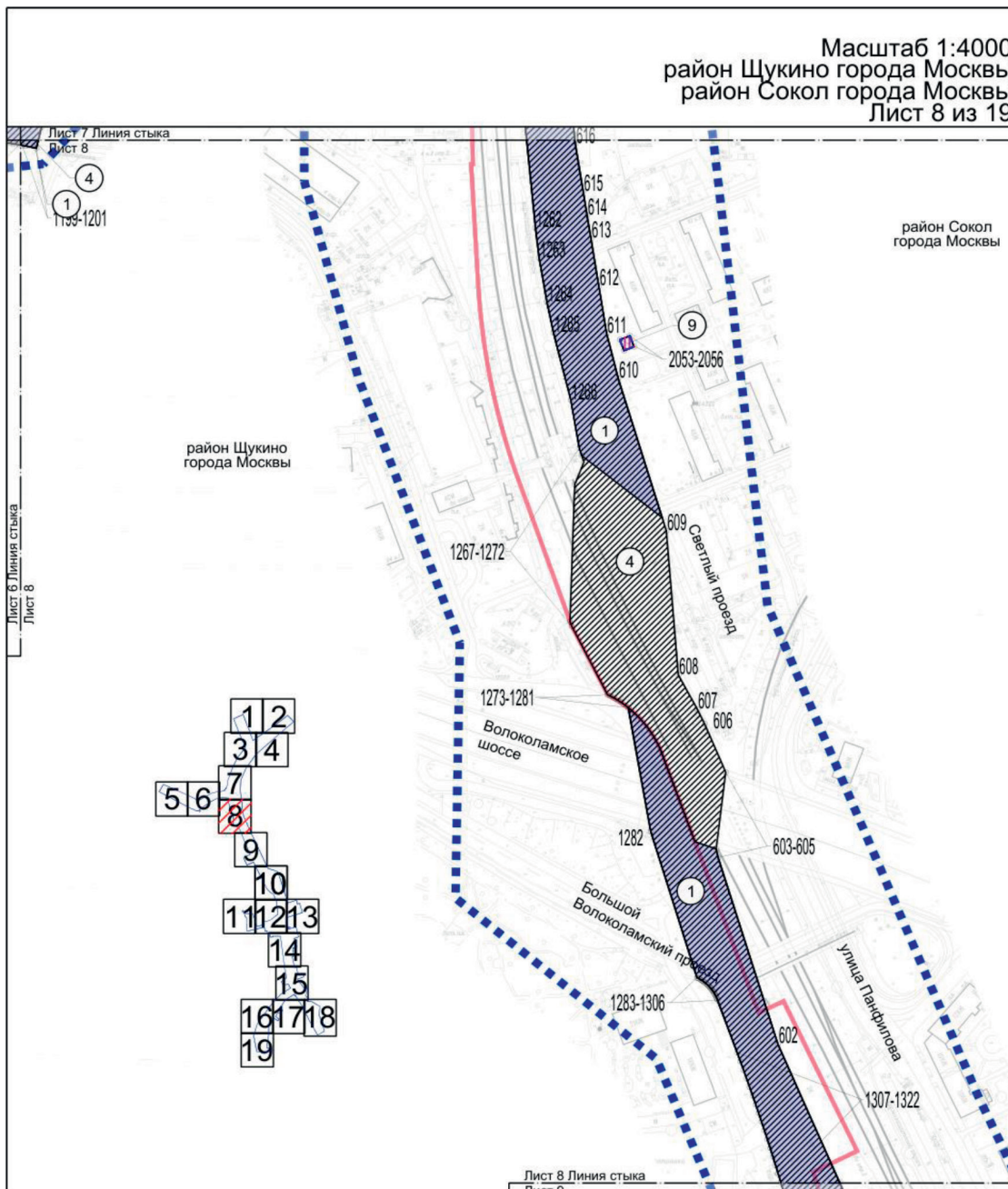
- 617
- 1

- номера характерных точек границ зон планируемого размещения линейных объектов
- номер зоны планируемого размещения линейных объектов

ЗОНЫ ПЛАНИРУЕМОГО РАЗМЕЩЕНИЯ ЛИНЕЙНЫХ ОБЪЕКТОВ:

- объектов улично-дорожной сети
- объектов дорожно-мостового строительства
- объектов инженерной инфраструктуры

Масштаб 1:4000  
район Щукино города Москвы  
район Сокол города Москвы  
Лист 8 из 19



УСЛОВНЫЕ ОБОЗНАЧЕНИЯ:

ГРАНИЦЫ:

- границы территории
- границы районов города Москвы
- зон планируемого размещения линейных объектов
- зон планируемого размещения объектов капитального строительства, проектируемых в составе линейных объектов

ЗОНЫ ПЛАНИРУЕМОГО РАЗМЕЩЕНИЯ ЛИНЕЙНЫХ ОБЪЕКТОВ:

- объектов улично-дорожной сети
- объектов дорожно-мостового строительства
- объектов инженерной инфраструктуры

- 1282 — номера характерных точек границ зон планируемого размещения линейных объектов
- 9 — номер зоны планируемого размещения линейных объектов

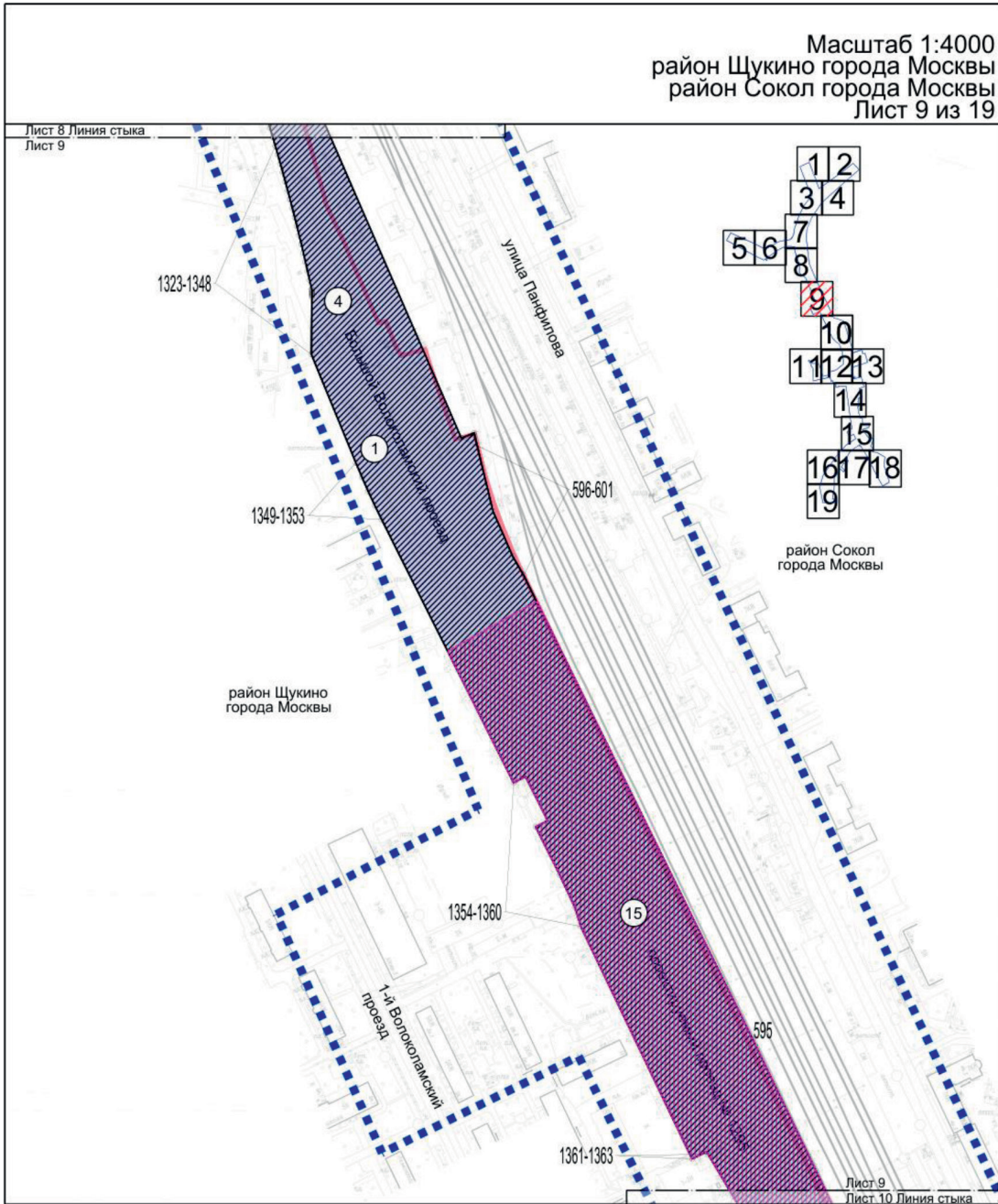
Лист 6 Линия стыка  
Лист 8

Лист 8 Линия стыка  
Лист 9

район Сокол  
города Москвы




район Щукино  
города Москвы

Масштаб 1:4000  
 район Щукино города Москвы  
 район Сокол города Москвы  
 Лист 9 из 19



УСЛОВНЫЕ ОБОЗНАЧЕНИЯ:

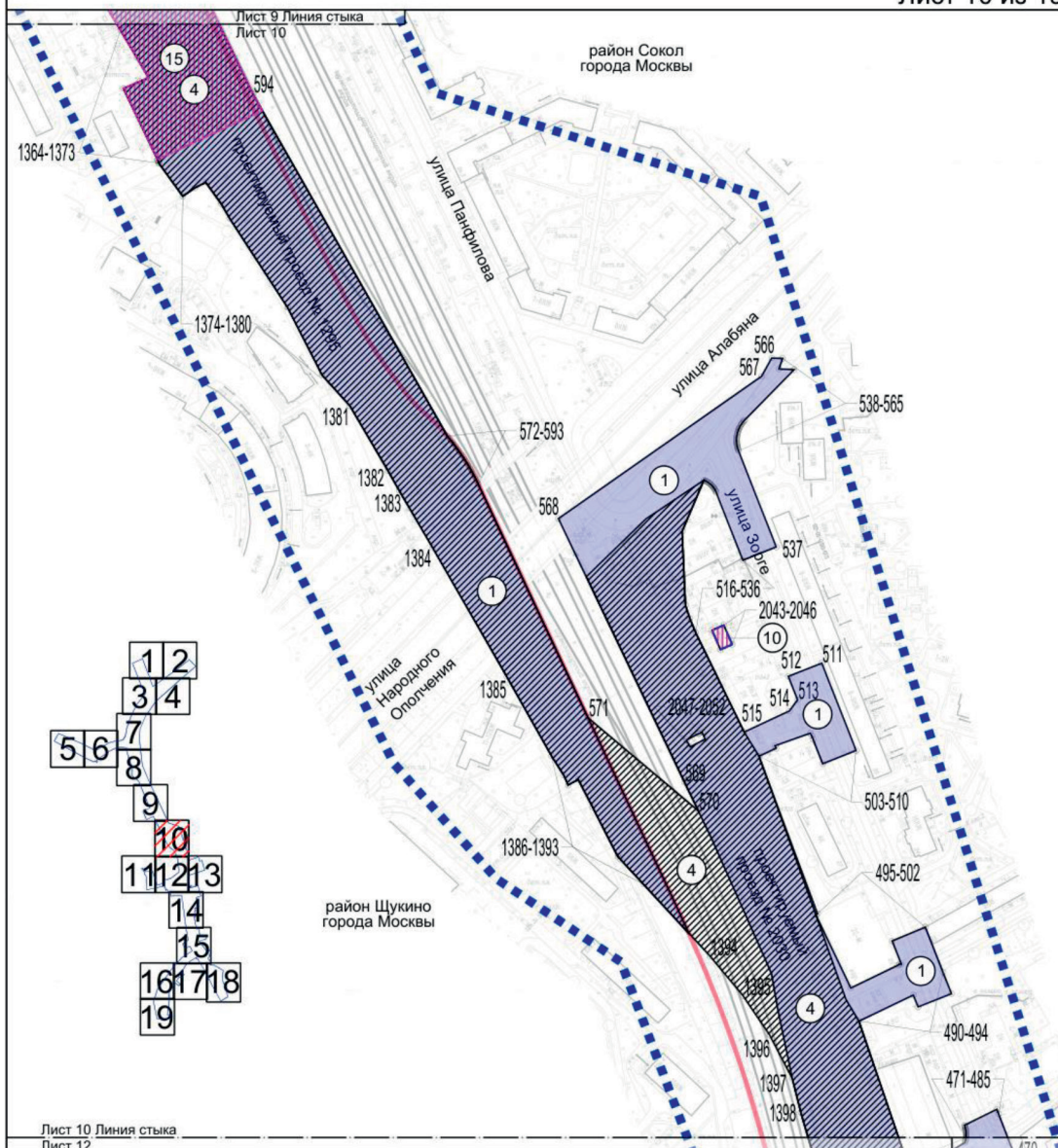
ГРАНИЦЫ:

-  подготовки проекта планировки территории
-  районов города Москвы
-  зон планируемого размещения линейных объектов

ЗОНЫ ПЛАНИРУЕМОГО РАЗМЕЩЕНИЯ ЛИНЕЙНЫХ ОБЪЕКТОВ:

-  объектов улично-дорожной сети
-  объектов дорожно-мостового строительства
-  объектов инженерной инфраструктуры
-  номера характерных точек границ зон планируемого размещения линейных объектов
-  номер зоны планируемого размещения линейных объектов

Масштаб 1:4000  
район Щукино города Москвы  
район Сокол города Москвы  
Лист 10 из 19



УСЛОВНЫЕ ОБОЗНАЧЕНИЯ:

ГРАНИЦЫ:

- подготавливаемого проекта планировки территории районов города Москвы
- зон планируемого размещения линейных объектов
- зон планируемого размещения объектов капитального строительства, проектируемых в составе линейных объектов

ЗОНЫ ПЛАНИРУЕМОГО РАЗМЕЩЕНИЯ ЛИНЕЙНЫХ ОБЪЕКТОВ:

- объектов улично-дорожной сети
- объектов дорожно-мостового строительства
- объектов инженерной инфраструктуры

537

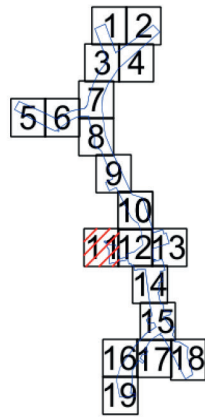
номера характерных точек границ зон планируемого размещения линейных объектов

1

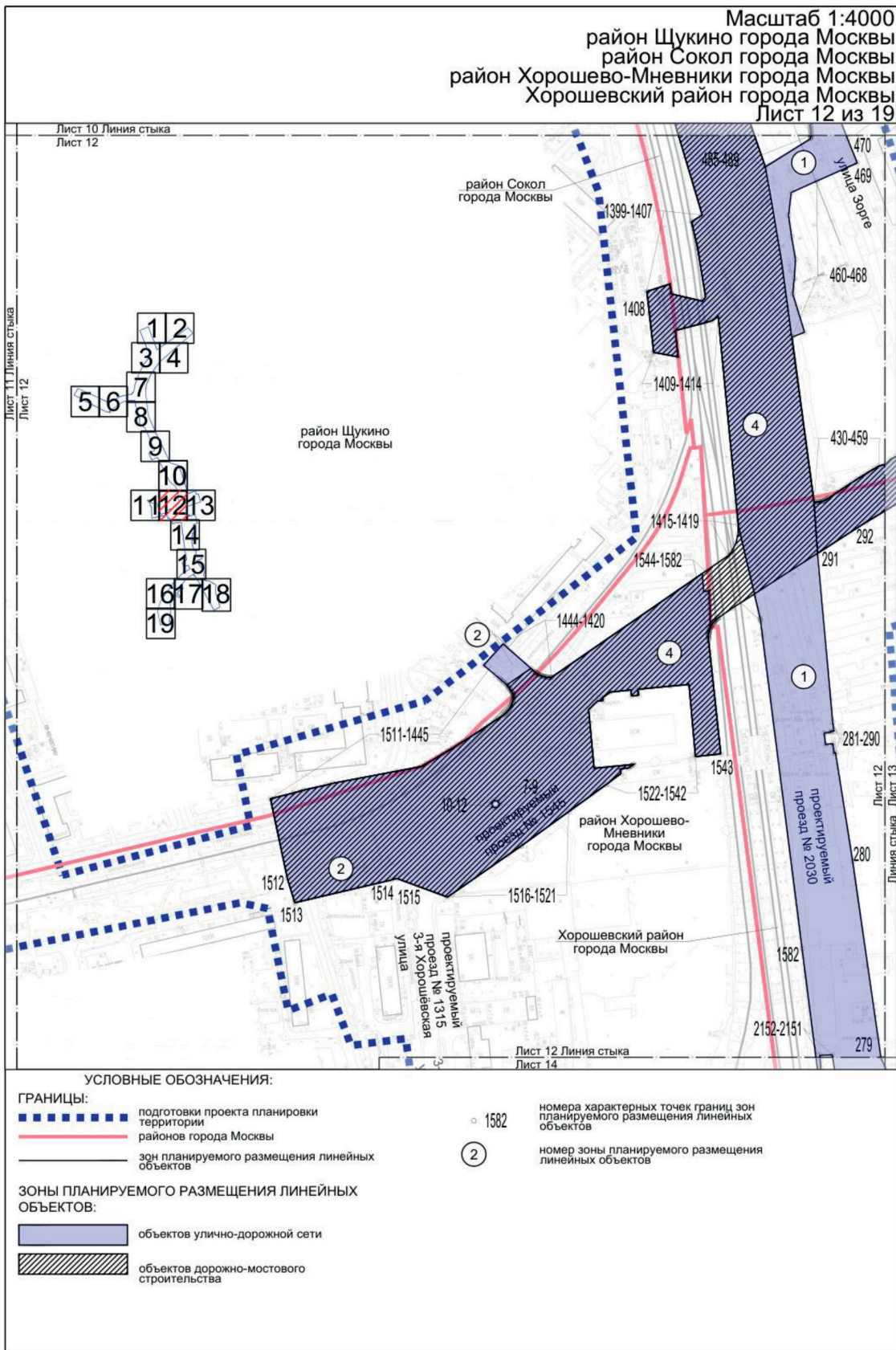
номер зоны планируемого размещения линейных объектов

Лист 10 Линия стыка  
Лист 12

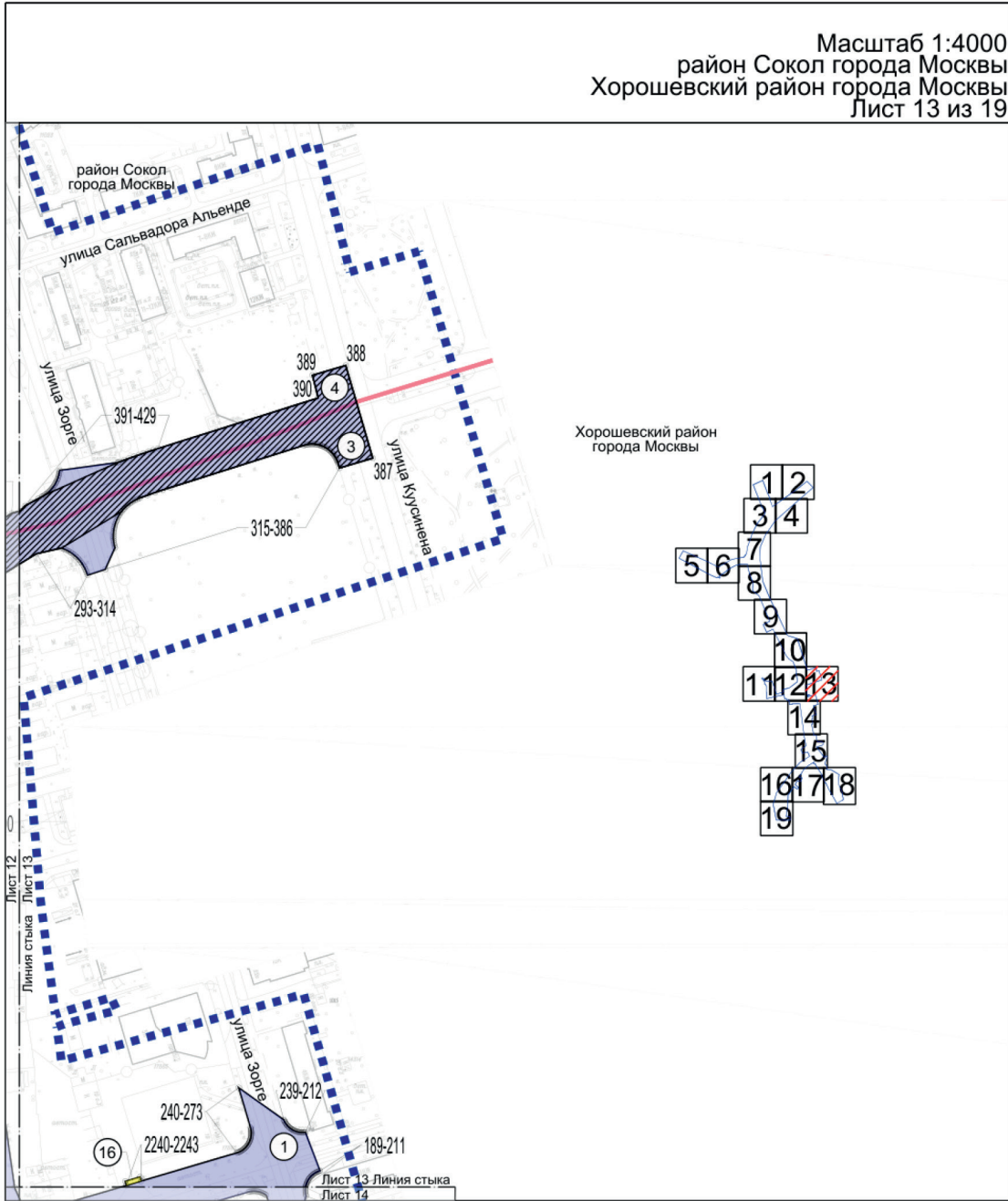
Масштаб 1:4000  
 район Щукино города Москвы  
 район Хорошево-Мневники города Москвы  
 Лист 11 из 19






УСЛОВНЫЕ ОБОЗНАЧЕНИЯ:  
 ГРАНИЦЫ:  
 ■■■■■■■■ подготовка проекта планировки территории  
 ————— район города Москвы







Масштаб 1:4000  
 район Сокол города Москвы  
 Хорошевский район города Москвы  
 Лист 13 из 19



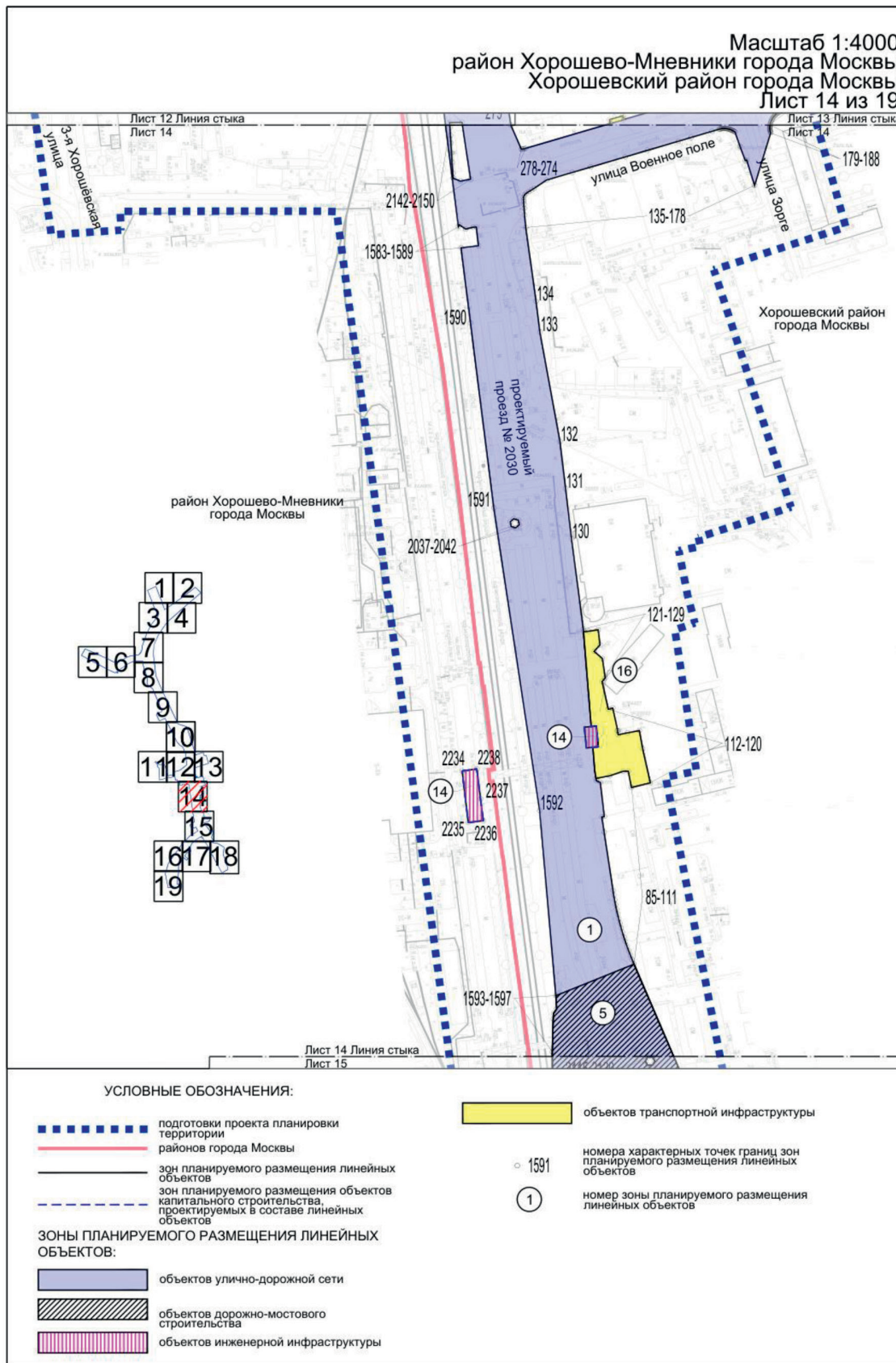
УСЛОВНЫЕ ОБОЗНАЧЕНИЯ:

-  подготовки проекта планировки территории
-  районов города Москвы
-  зон планируемого размещения линейных объектов

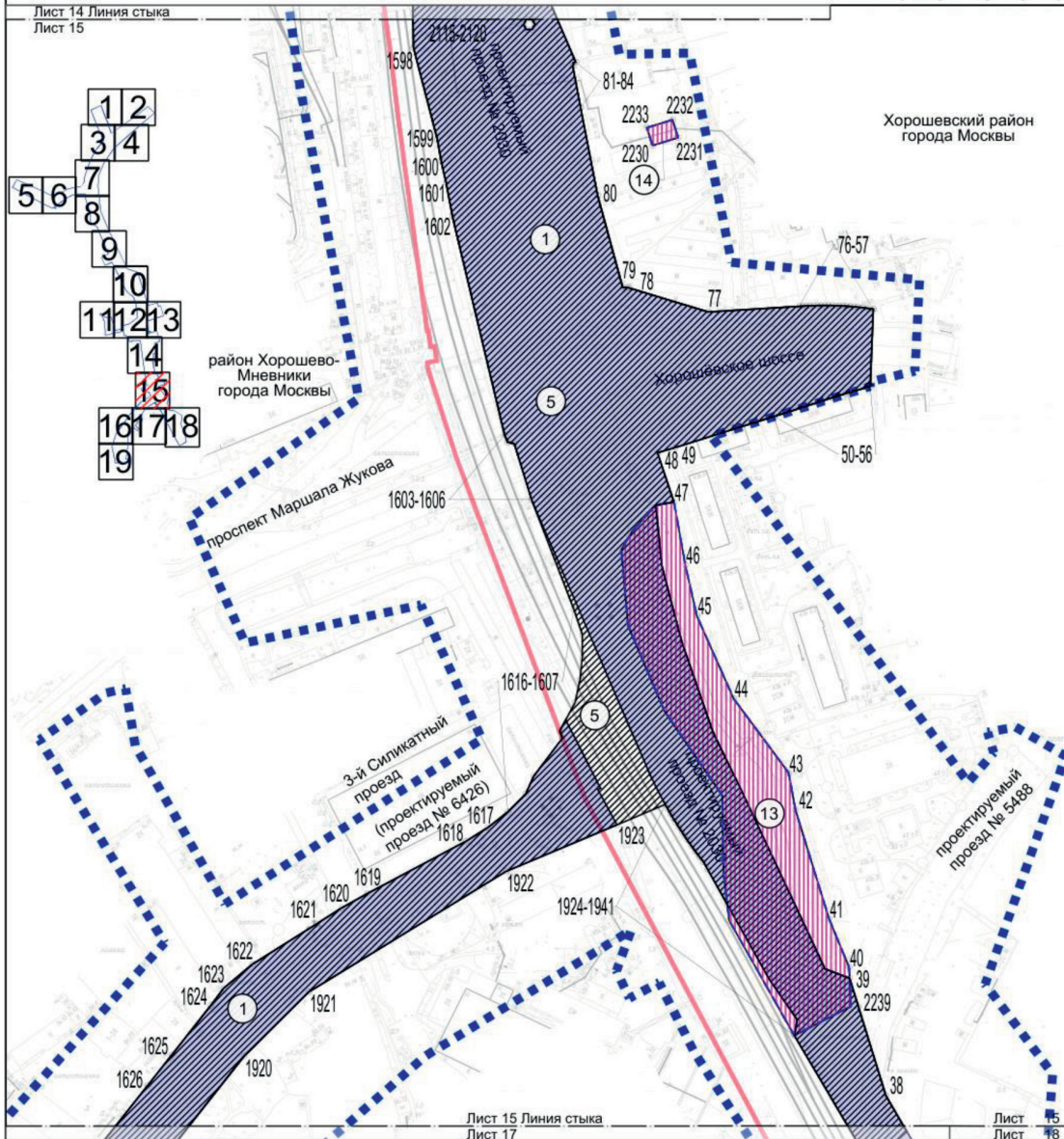
ЗОНЫ ПЛАНИРУЕМОГО РАЗМЕЩЕНИЯ ЛИНЕЙНЫХ ОБЪЕКТОВ:

-  объектов улично-дорожной сети
-  объектов дорожно-мостового строительства
-  объектов транспортной инфраструктуры
-  номера характерных точек границ зон планируемого размещения линейных объектов

 номер зоны планируемого размещения линейных объектов



Масштаб 1:4000  
район Хорошево-Мневники города Москвы  
Хорошевский район города Москвы  
Лист 15 из 19



УСЛОВНЫЕ ОБОЗНАЧЕНИЯ:

ГРАНИЦЫ:

- границы подготовки проекта планировки территории
- границы районов города Москвы
- зон планируемого размещения линейных объектов
- зон планируемого размещения объектов капитального строительства
- - - - зон проектируемых в составе линейных объектов

ЗОНЫ ПЛАНИРУЕМОГО РАЗМЕЩЕНИЯ ЛИНЕЙНЫХ ОБЪЕКТОВ:

- объектов улично-дорожной сети
- объектов дорожно-мостового строительства
- объектов инженерной инфраструктуры

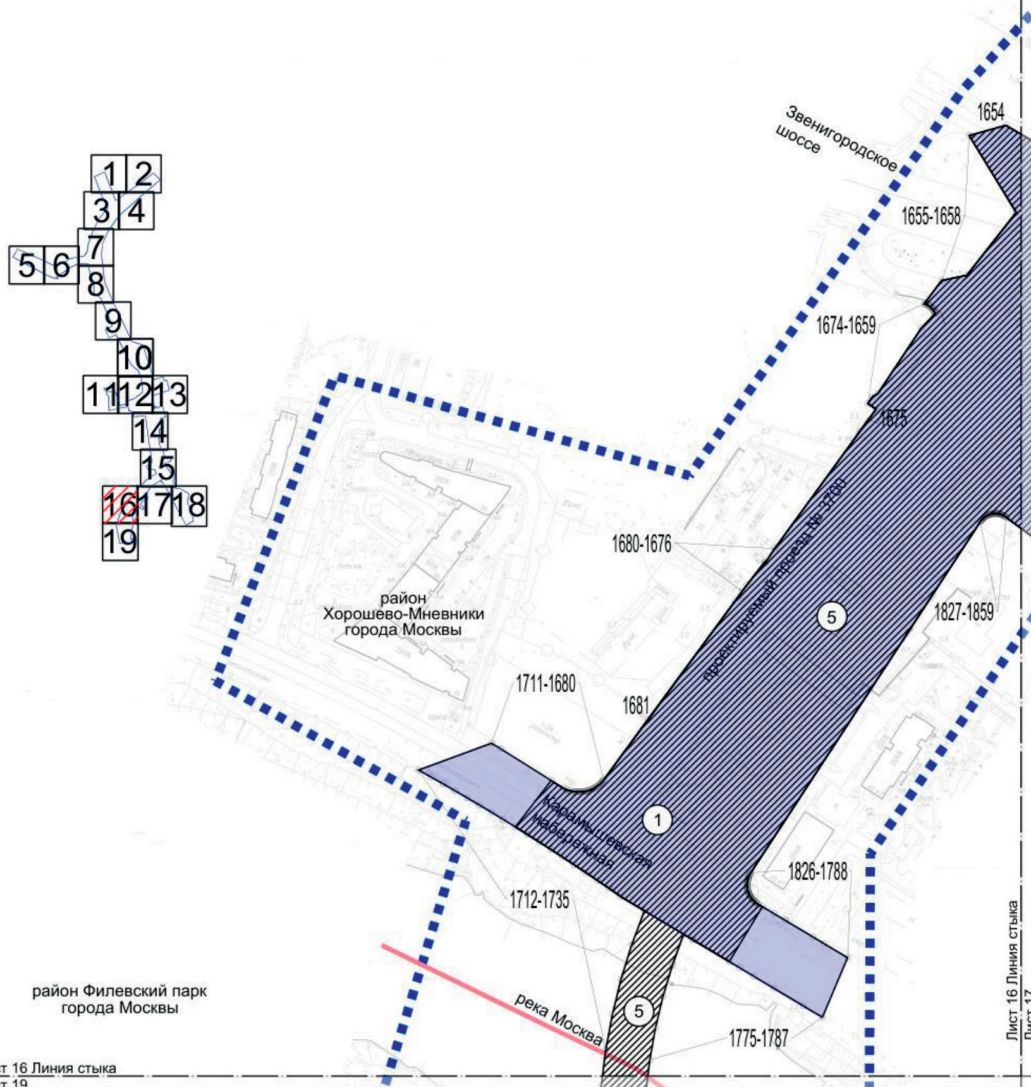
○ 1621

номера характерных точек границ зон планируемого размещения линейных объектов

①

номер зоны планируемого размещения линейных объектов

Масштаб 1:4000  
 район Хорошево-Мневники города Москвы  
 район Филевский парк города Москвы  
 Лист 16 из 19






Лист 16 Линия стыка  
 Лист 19





Лист 16 Линия стыка  
 Лист 17

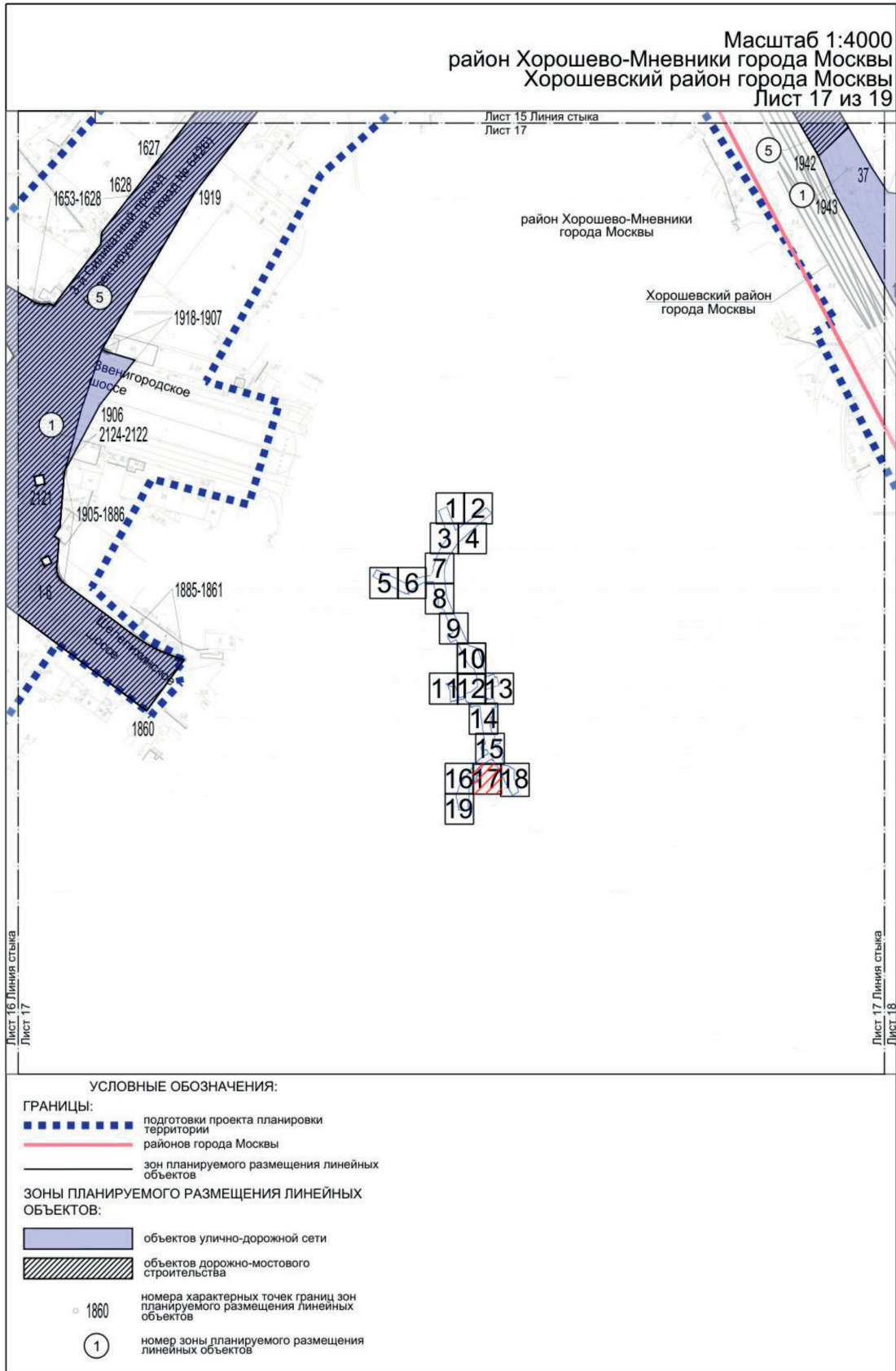
УСЛОВНЫЕ ОБОЗНАЧЕНИЯ:

ГРАНИЦЫ:

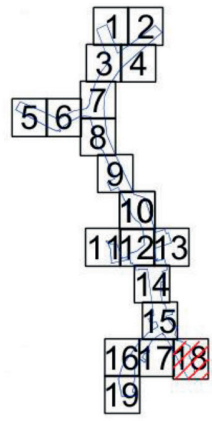
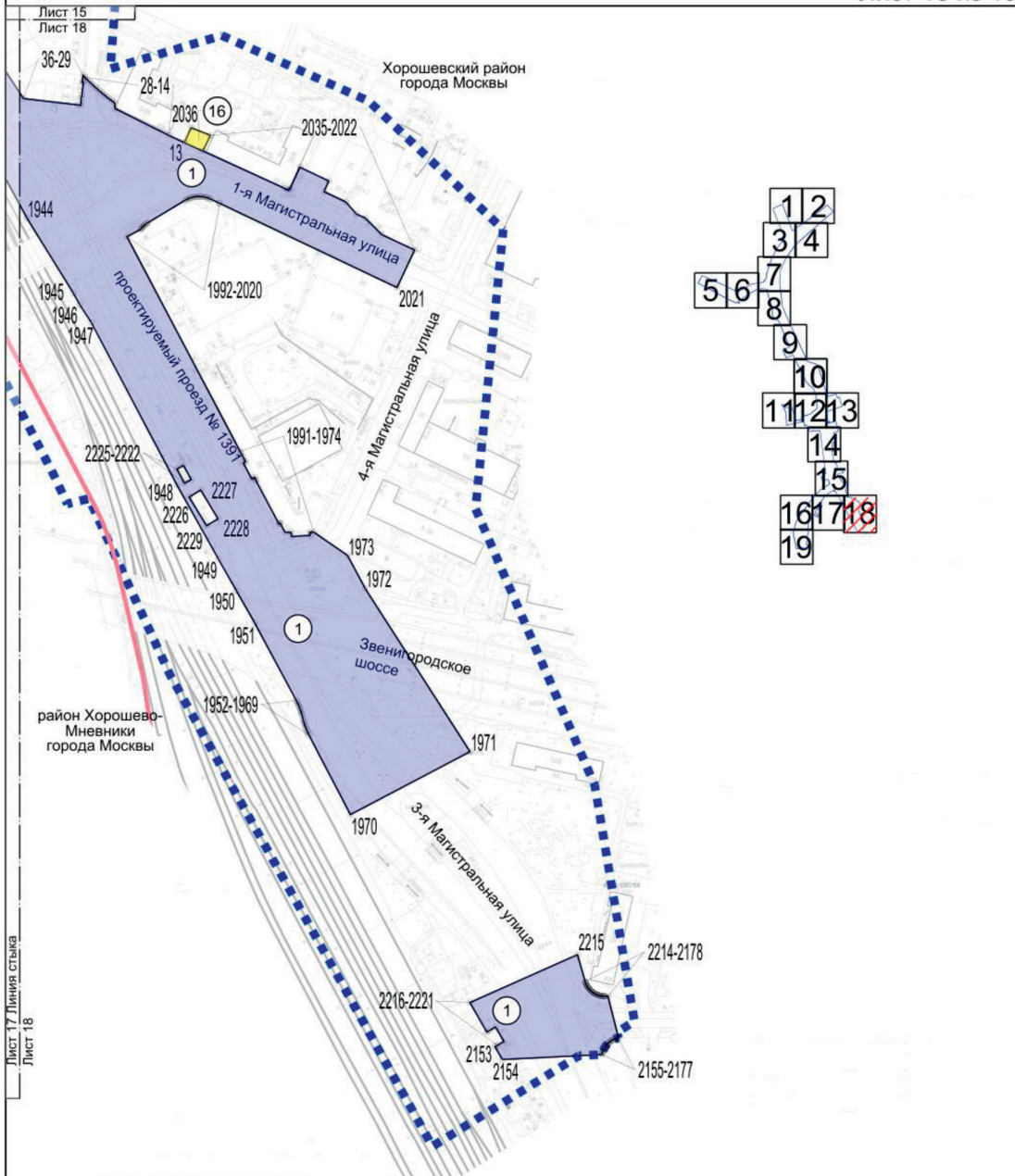
-  подготовка проекта планировки территории
-  районные границы города Москвы
-  зон планируемого размещения линейных объектов

ЗОНЫ ПЛАНИРУЕМОГО РАЗМЕЩЕНИЯ ЛИНЕЙНЫХ ОБЪЕКТОВ:






-  объектов улично-дорожной сети
-  объектов дорожно-мостового строительства
-  номера характерных точек границ зон планируемого размещения линейных объектов
-  номер зоны планируемого размещения линейных объектов



Масштаб 1:4000  
 район Хорошево-Мневники города Москвы  
 Хорошевский район города Москвы  
 Лист 18 из 19

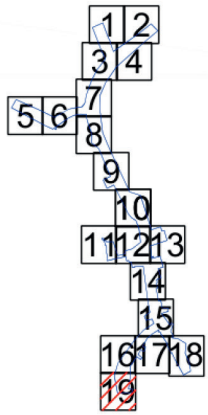


УСЛОВНЫЕ ОБОЗНАЧЕНИЯ:

- ГРАНИЦЫ:**
-  подготовка проекта планировки территории
  -  район города Москвы
  -  зон планируемого размещения линейных объектов
- ЗОНЫ ПЛАНИРУЕМОГО РАЗМЕЩЕНИЯ ЛИНЕЙНЫХ ОБЪЕКТОВ:**
-  объекты улично-дорожной сети
  -  номера характерных точек границ зон планируемого размещения линейных объектов
  -  2215






Масштаб 1:4000  
район Хорошево-Мневники города Москвы  
район Филевский парк города Москвы  
Лист 19 из 19

Лист 16 Линия стыка  
Лист 19






УСЛОВНЫЕ ОБОЗНАЧЕНИЯ:

ГРАНИЦЫ:

-  подготавливает проект планировки территории
-  районов города Москвы
-  зон планируемого размещения линейных объектов
-  зон планируемого размещения объектов капитального строительства
-  проектируемых в составе линейных объектов

ЗОНЫ ПЛАНИРУЕМОГО РАЗМЕЩЕНИЯ ЛИНЕЙНЫХ ОБЪЕКТОВ:

-  объектов улично-дорожной сети
-  объектов дорожно-мостового строительства
-  объектов инженерной инфраструктуры

○ 1740

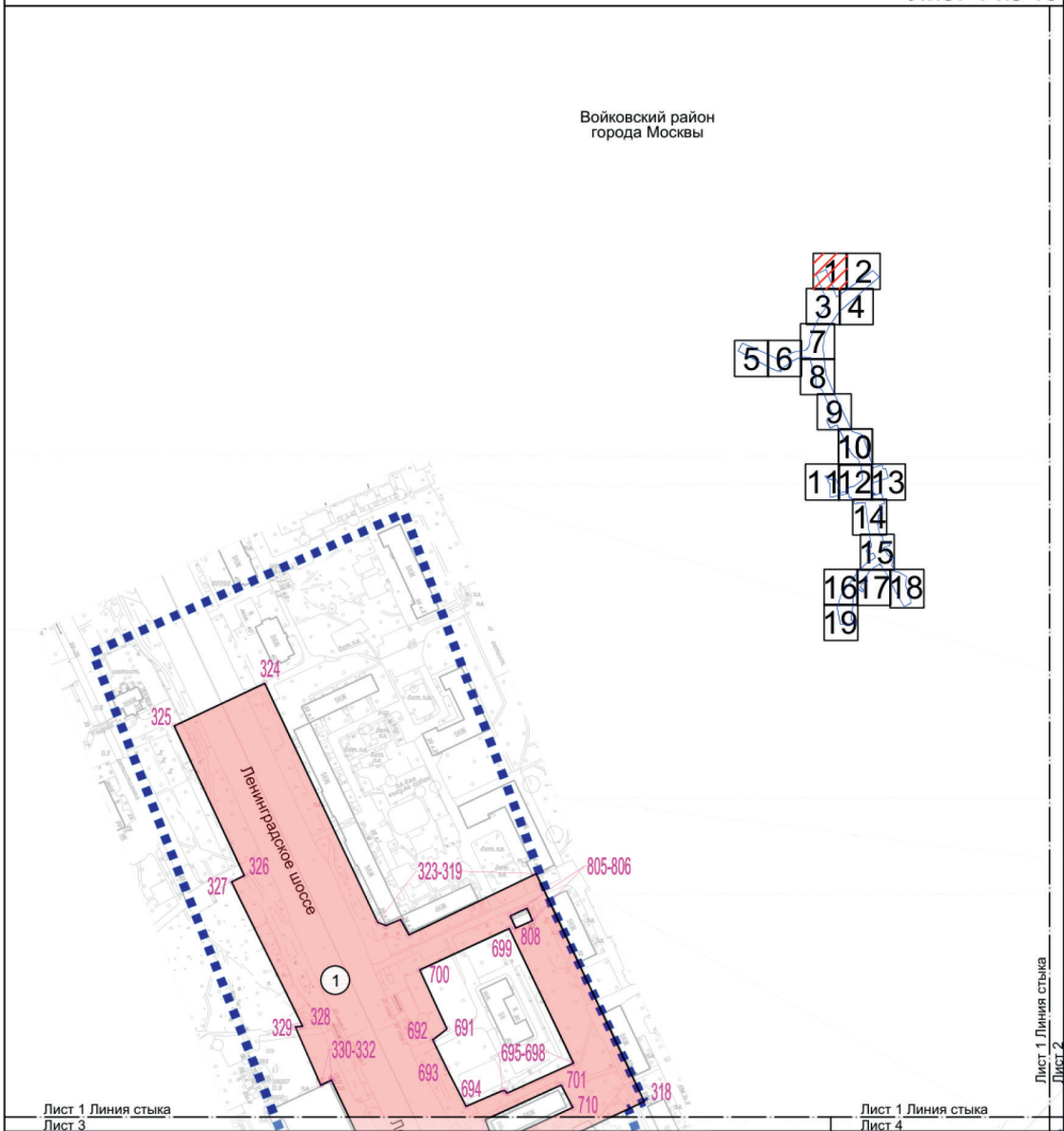
номера характерных точек границ зон планируемого размещения линейных объектов

①

номер зоны планируемого размещения линейных объектов

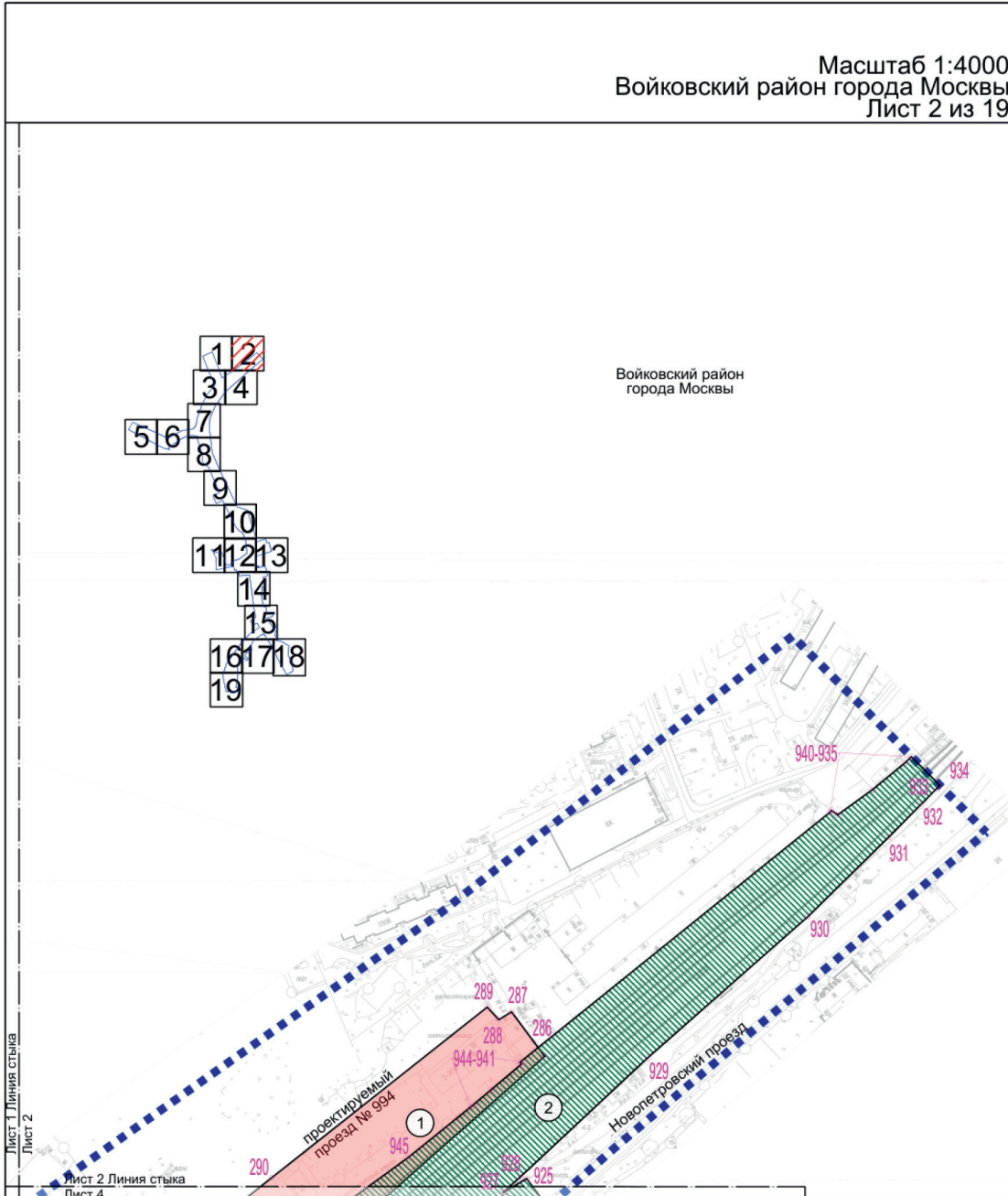
1.3. Чертеж границ зон планируемого размещения линейных объектов, подлежащих реконструкции в связи с изменением их местоположения

Масштаб 1:4000  
Войковский район города Москвы  
Лист 1 из 19



- УСЛОВНЫЕ ОБОЗНАЧЕНИЯ:**
- ГРАНИЦЫ:**
- подготовки проекта планировки территории
  - зон планируемого размещения линейных объектов
- ЗОНЫ ПЛАНИРУЕМОГО РАЗМЕЩЕНИЯ ЛИНЕЙНЫХ ОБЪЕКТОВ:**
- объектов инженерной инфраструктуры
  - 700 номера характерных точек границ зон планируемого размещения линейных объектов
  - 1 номер зоны планируемого размещения линейных объектов



Лист 1 Линия стыка Лист 2





Лист 1 Линия стыка  
 Лист 2  
 Лист 2 Линия стыка  
 Лист 4



УСЛОВНЫЕ ОБОЗНАЧЕНИЯ:

ГРАНИЦЫ:

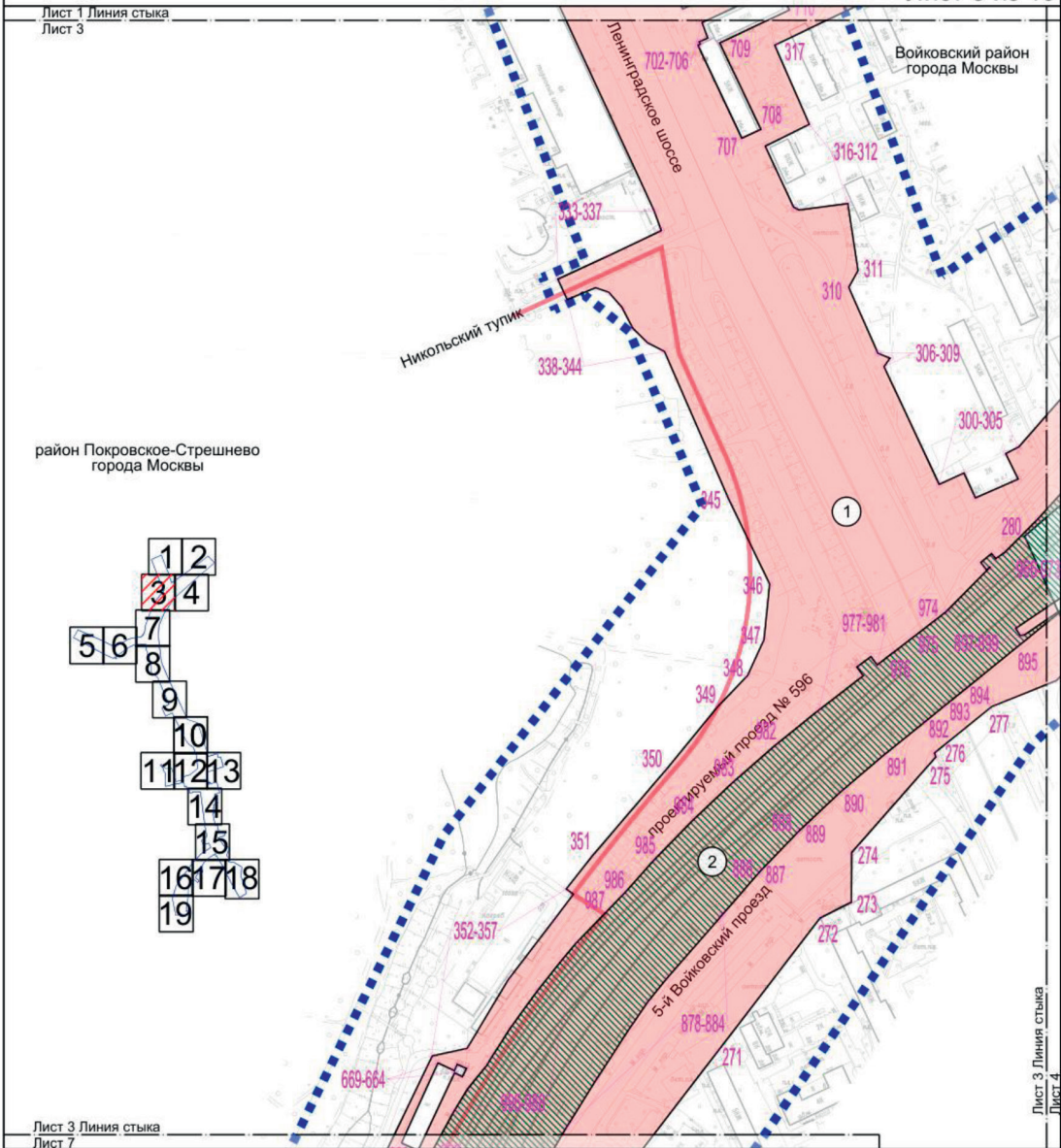
-  подготовки проекта планировки территории
-  зон планируемого размещения линейных объектов

ЗОНЫ ПЛАНИРУЕМОГО РАЗМЕЩЕНИЯ ЛИНЕЙНЫХ ОБЪЕКТОВ:

-  объектов инженерной инфраструктуры
-  объектов железнодорожной инфраструктуры

-  929 номера характерных точек границ зон планируемого размещения линейных объектов
-  1 номер зоны планируемого размещения линейных объектов

Масштаб 1:4000  
 Войковский район города Москвы  
 район Покровское-Стрешнево города Москвы  
 Лист 3 из 19



Лист 1 Линия стыка  
Лист 3

Лист 3 Линия стыка  
Лист 7

район Покровское-Стрешнево города Москвы

район Покровское-Стрешнево города Москвы

Лист 3 Линия стыка  
Лист 4

**УСЛОВНЫЕ ОБОЗНАЧЕНИЯ:**

**ГРАНИЦЫ:**

- подготовки проекта планировки территории
- районов города Москвы
- зон планируемого размещения линейных объектов

**ЗОНЫ ПЛАНИРУЕМОГО РАЗМЕЩЕНИЯ ЛИНЕЙНЫХ ОБЪЕКТОВ:**

- объектов инженерной инфраструктуры
- объектов железнодорожной инфраструктуры

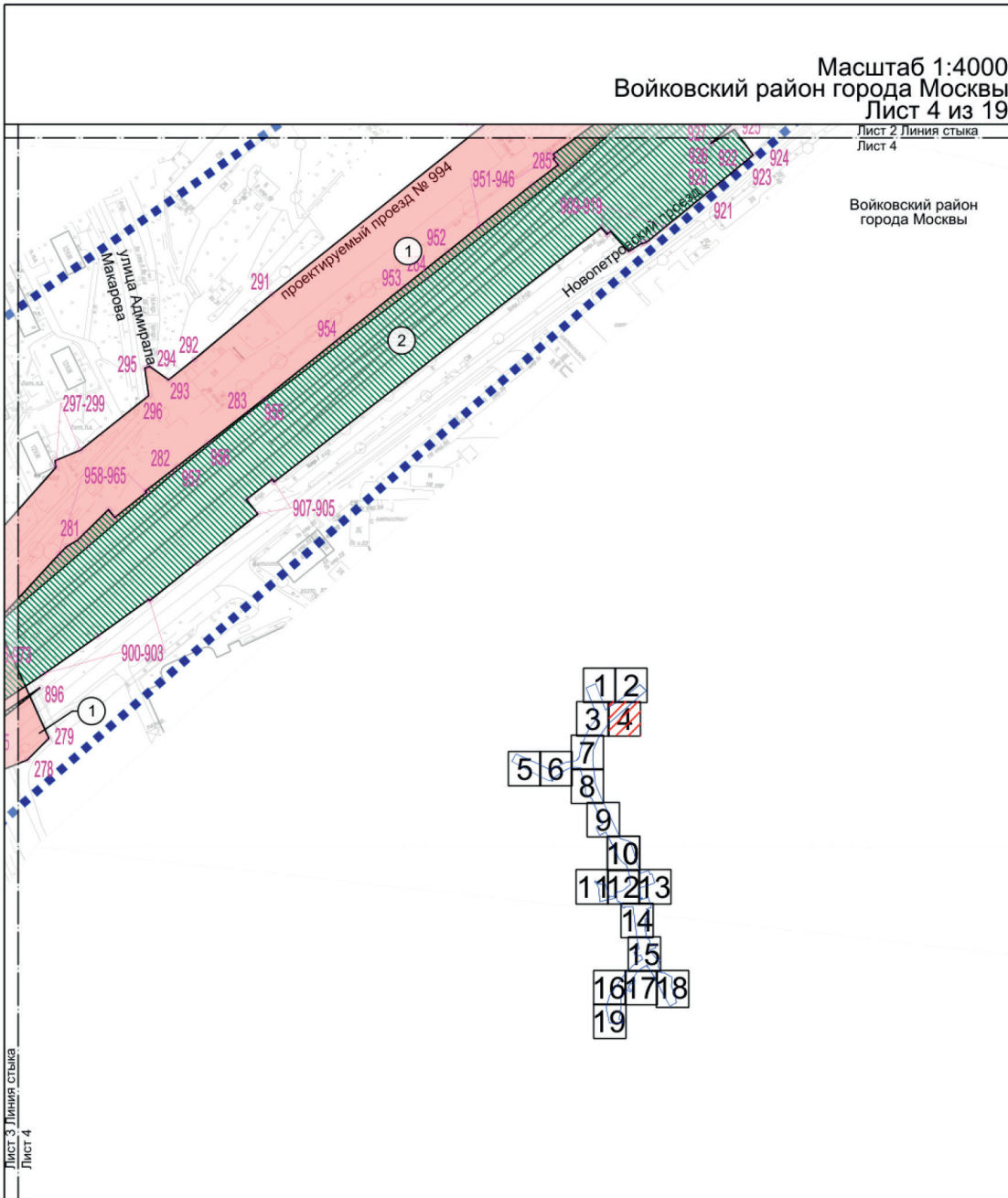
номера характерных точек границ зон планируемого размещения линейных объектов

номер зоны планируемого размещения линейных объектов

Масштаб 1:4000  
 Войковский район города Москвы  
 Лист 4 из 19

Лист 2 Линия стыка  
 Лист 4



Войковский район  
 города Москвы





Лист 3 Линия стыка  
 Лист 4

УСЛОВНЫЕ ОБОЗНАЧЕНИЯ:

ГРАНИЦЫ:

-  границы территории подготовки проекта планировки территории
-  зон планируемого размещения линейных объектов

Зоны планируемого размещения линейных объектов:

-  объектов инженерной инфраструктуры
-  объектов железнодорожной инфраструктуры

○ 291

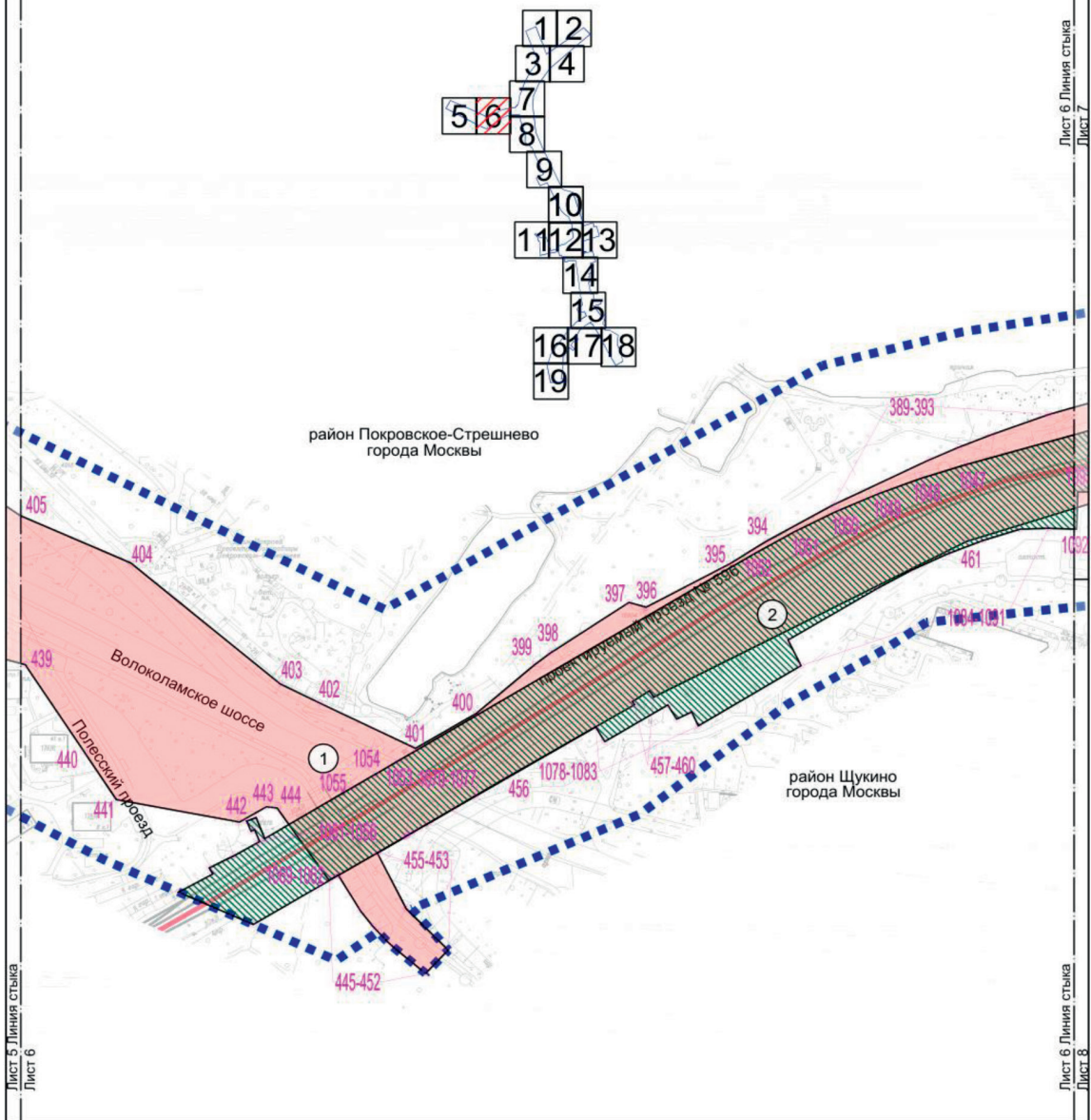
①

номера характерных точек границ зон планируемого размещения линейных объектов

номер зоны планируемого размещения линейных объектов



Масштаб 1:4000  
 район Покровское-Стрешнево города Москвы  
 район Щукино города Москвы  
 Лист 6 из 19



УСЛОВНЫЕ ОБОЗНАЧЕНИЯ:

ГРАНИЦЫ:

- подготовки проекта планировки территории
- районов города Москвы
- зон планируемого размещения линейных объектов

Зоны планируемого размещения линейных объектов:

- объектов инженерной инфраструктуры
- объектов железно-дорожной инфраструктуры

○ 403  
 ①

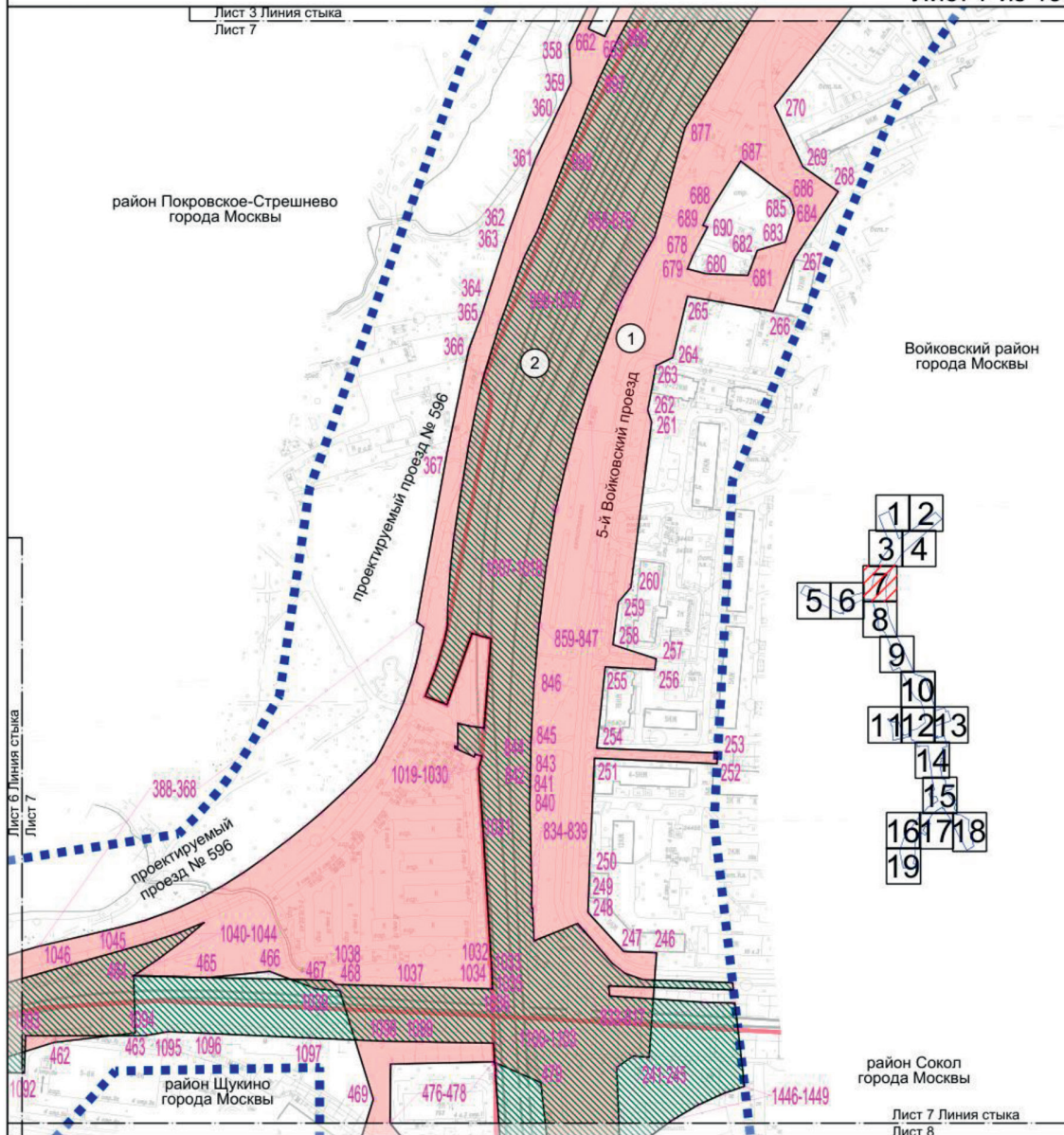
номера характерных точек границ зон планируемого размещения линейных объектов  
 номер зоны планируемого размещения линейных объектов

Лист 5 Линия стыка  
Лист 6

Лист 6 Линия стыка  
Лист 7

Лист 6 Линия стыка  
Лист 8

Масштаб 1:4000  
 Войковский район города Москвы  
 район Покровское-Стрешнево города Москвы  
 район Щукино города Москвы  
 район Сокол города Москвы  
 Лист 7 из 19



УСЛОВНЫЕ ОБОЗНАЧЕНИЯ:

- ГРАНИЦЫ:**
- подготовки проекта планировки территории
  - районов города Москвы
  - зон планируемого размещения линейных объектов
- ЗОНЫ ПЛАНИРУЕМОГО РАЗМЕЩЕНИЯ ЛИНЕЙНЫХ ОБЪЕКТОВ:**
- объектов инженерной инфраструктуры
  - объектов железно-дорожной инфраструктуры
- 246 номера характерных точек границ зон планируемого размещения линейных объектов
- ① номер зоны планируемого размещения линейных объектов

Масштаб 1:4000  
 район Щукино города Москвы  
 район Сокол города Москвы  
 Лист 8 из 19



УСЛОВНЫЕ ОБОЗНАЧЕНИЯ:

- ГРАНИЦЫ:**
- подготовки проекта планировки территории
  - районов города Москвы
  - зон планируемого размещения линейных объектов
- ЗОНЫ ПЛАНИРУЕМОГО РАЗМЕЩЕНИЯ ЛИНЕЙНЫХ ОБЪЕКТОВ:**
- объектов инженерной инфраструктуры
  - объектов железнодорожной инфраструктуры
- НОМЕРА:**
- 490 номера характерных точек границ зон планируемого размещения линейных объектов
  - 1 номер зоны планируемого размещения линейных объектов






Масштаб 1:4000  
 район Шукино города Москвы  
 район Сокол города Москвы  
 Лист 10 из 19





Лист 10 Линия стыка  
 Лист 12



УСЛОВНЫЕ ОБОЗНАЧЕНИЯ:

ГРАНИЦЫ:

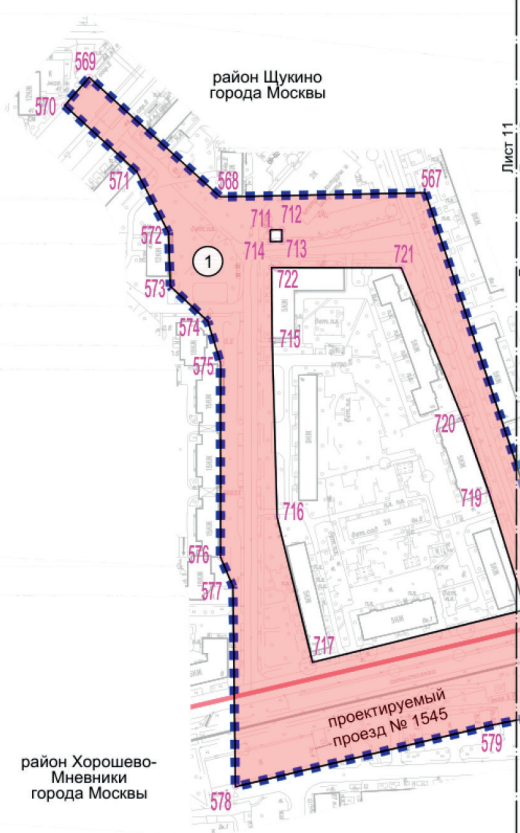
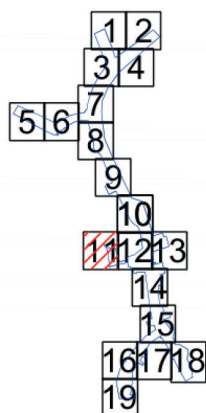
-  подготовка проекта планировки территории
-  районных города Москвы
-  зон планируемого размещения линейных объектов

ЗОНЫ ПЛАНИРУЕМОГО РАЗМЕЩЕНИЯ ЛИНЕЙНЫХ ОБЪЕКТОВ:

-  объектов инженерной инфраструктуры
-  объектов железнодорожной инфраструктуры




-  1217 номера характерных точек границ зон планируемого размещения линейных объектов
-  1 номер зоны планируемого размещения линейных объектов

Масштаб 1:4000  
район Щукино города Москвы  
район Хорошево-Мневники города Москвы  
Лист 11 из 19






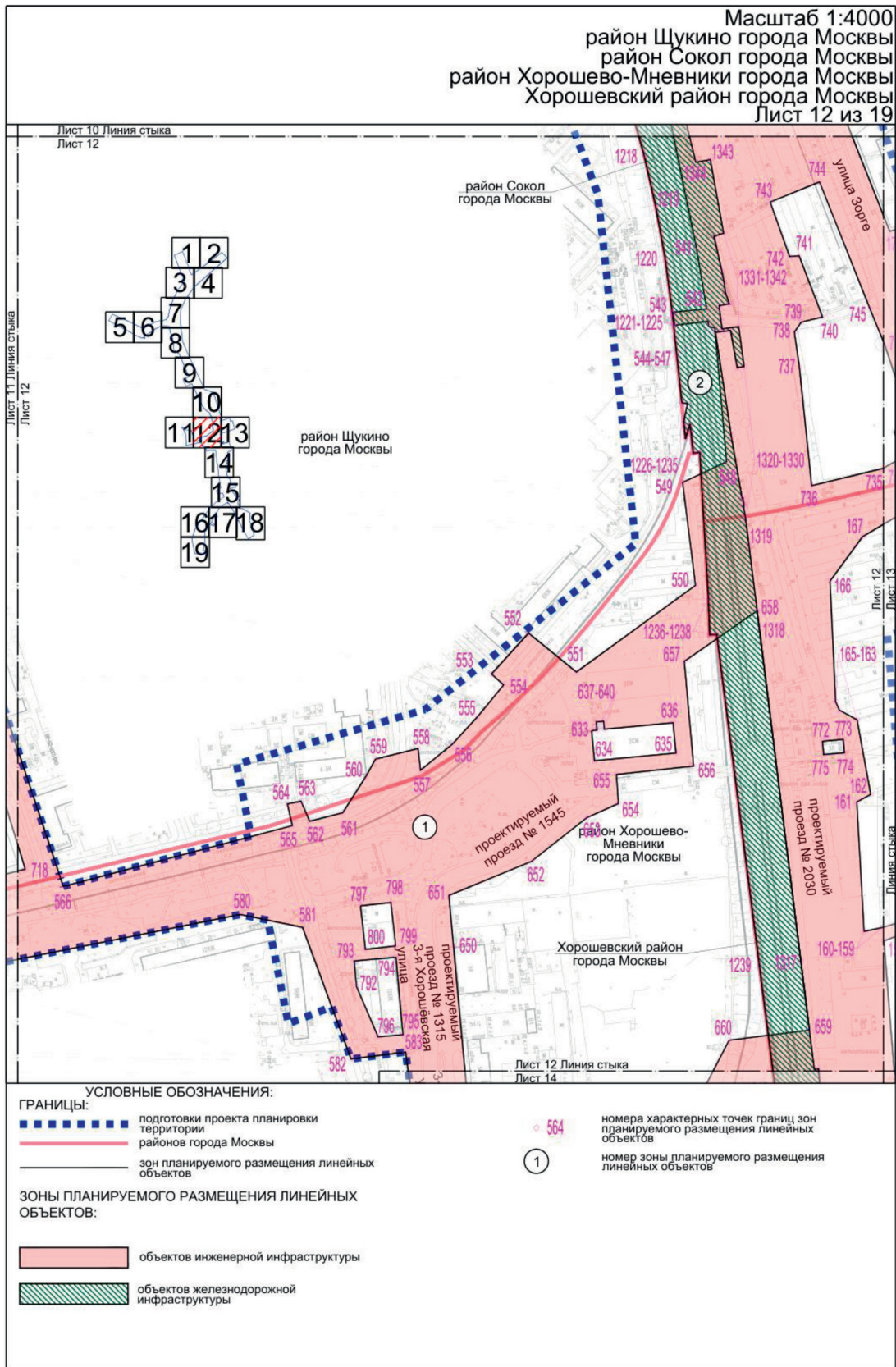
УСЛОВНЫЕ ОБОЗНАЧЕНИЯ:

ГРАНИЦЫ:

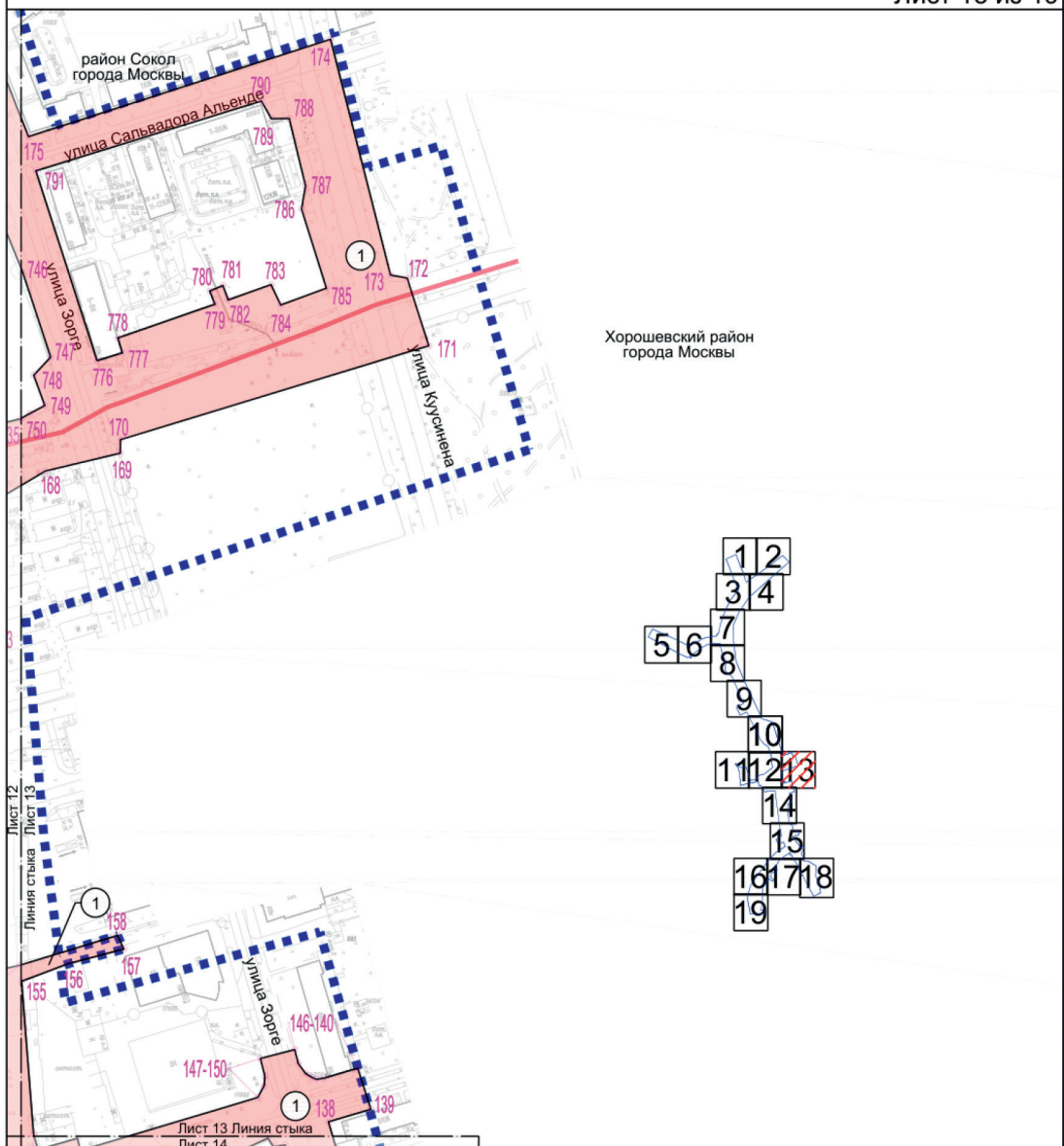
-  подготовки проекта планировки территории
-  районов города Москвы
-  зон планируемого размещения линейных объектов

ЗОНЫ ПЛАНИРУЕМОГО РАЗМЕЩЕНИЯ ЛИНЕЙНЫХ ОБЪЕКТОВ:

-  объектов инженерной инфраструктуры
-  номера характерных точек границ зон планируемого размещения линейных объектов
-  номер зоны планируемого размещения линейных объектов






Масштаб 1:4000  
 район Сокол города Москвы  
 Хорошевский район города Москвы  
 Лист 13 из 19






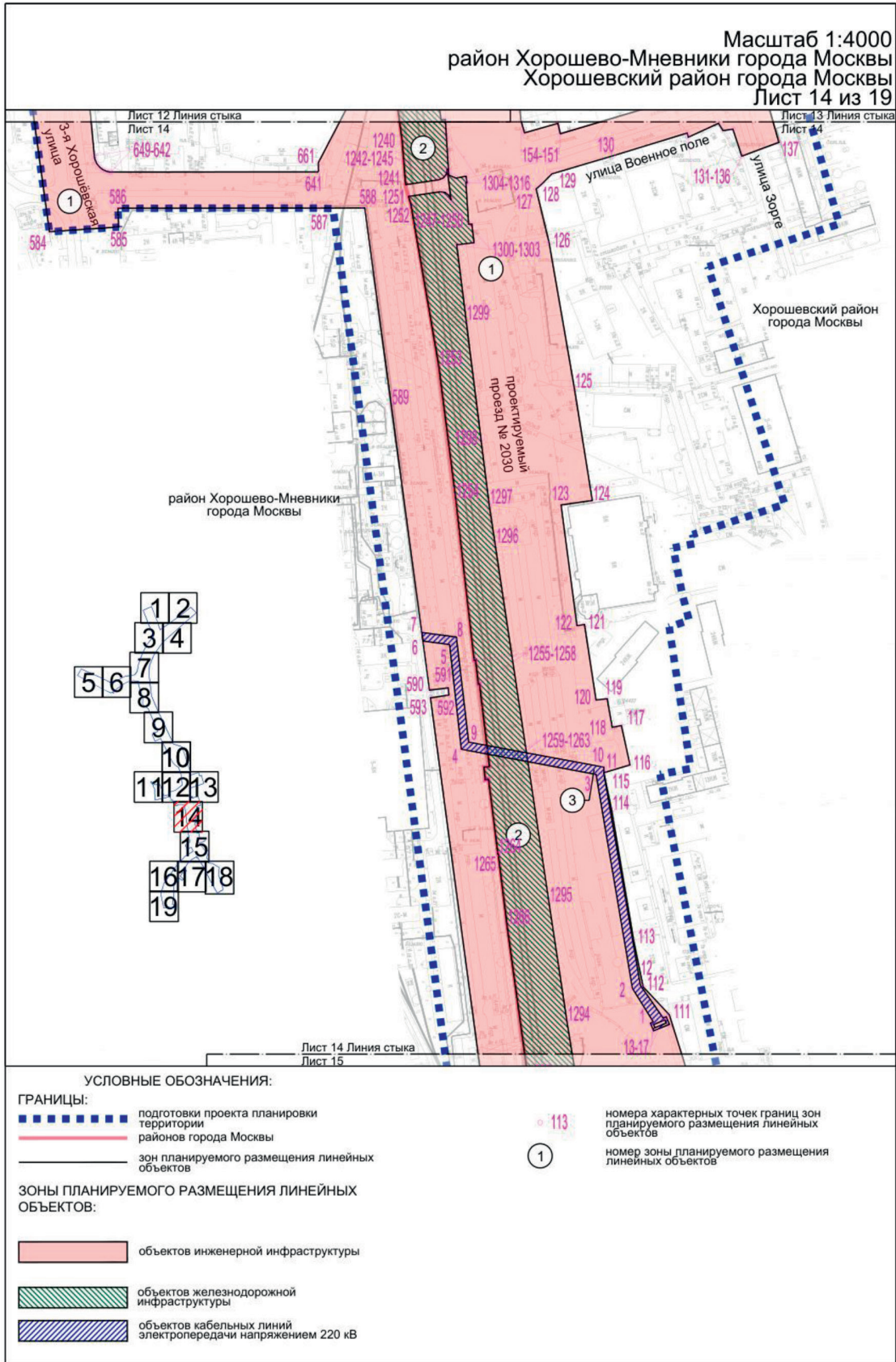
УСЛОВНЫЕ ОБОЗНАЧЕНИЯ:

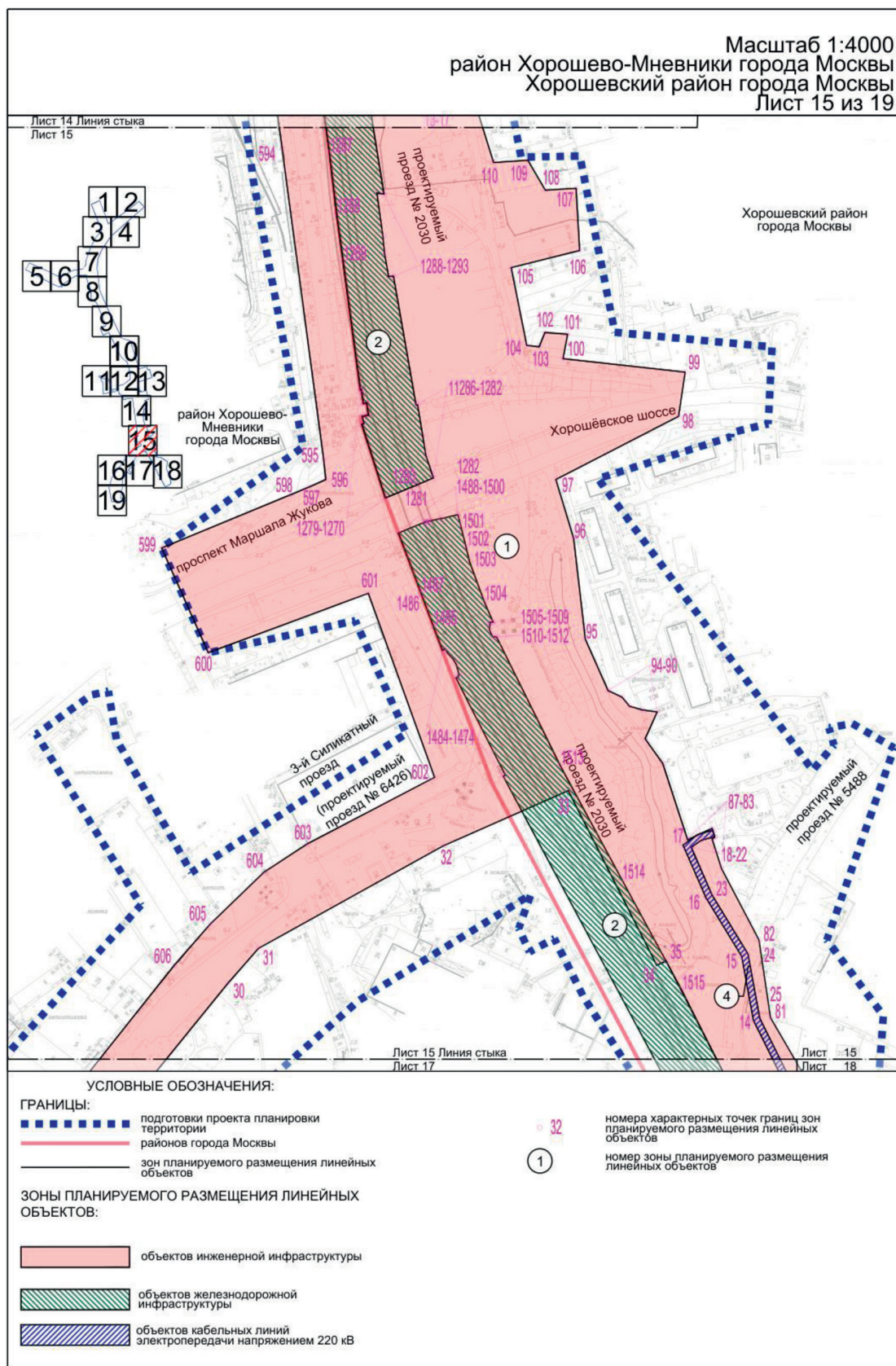
ГРАНИЦЫ:

-  подготовки проекта планировки территории
-  районов города Москвы
-  зон планируемого размещения линейных объектов

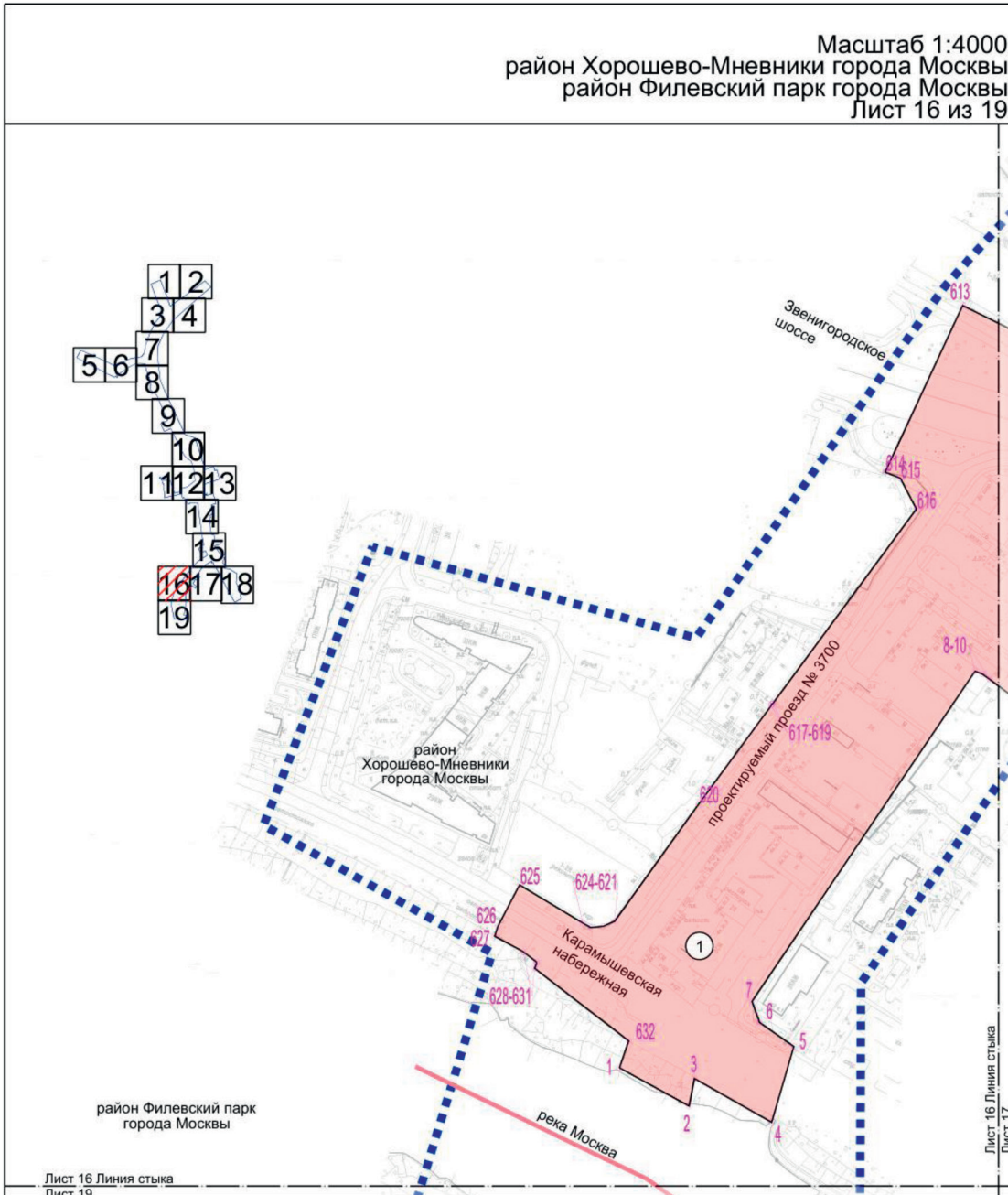
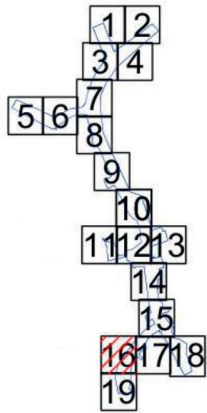
ЗОНЫ ПЛАНИРУЕМОГО РАЗМЕЩЕНИЯ ЛИНЕЙНЫХ ОБЪЕКТОВ:

-  объектов инженерной инфраструктуры
-  номера характерных точек границ зон планируемого размещения линейных объектов
-  номер зоны планируемого размещения линейных объектов





Масштаб 1:4000  
 район Хорошево-Мневники города Москвы  
 район Филевский парк города Москвы  
 Лист 16 из 19






Лист 16 Линия стыка  
 Лист 19




Лист 16 Линия стыка  
 Лист 17

**УСЛОВНЫЕ ОБОЗНАЧЕНИЯ:**

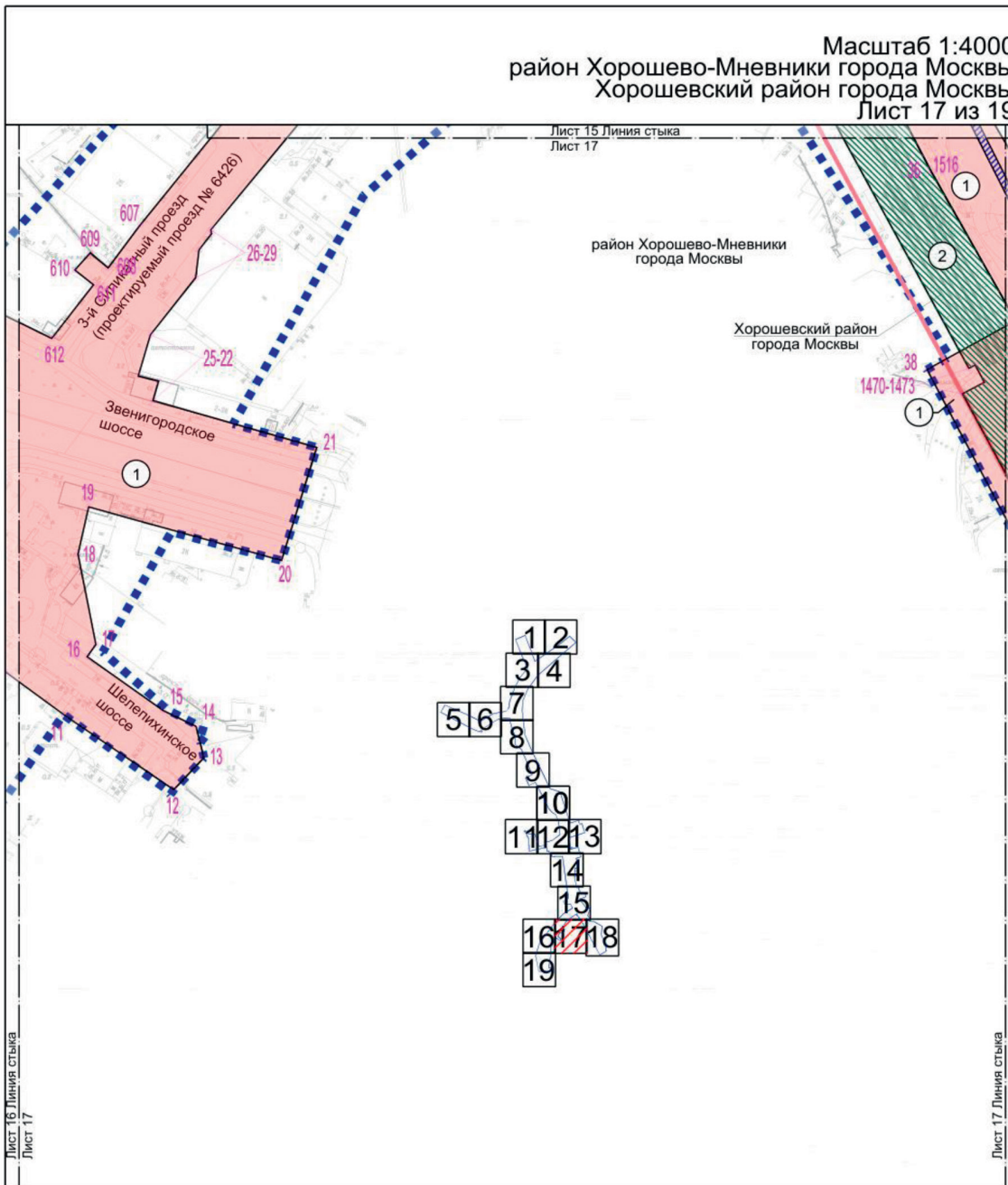
**ГРАНИЦЫ:**

-  подготовки проекта планировки территории
-  зон планируемого размещения линейных объектов
-  районов города Москвы

**ЗОНЫ ПЛАНИРУЕМОГО РАЗМЕЩЕНИЯ ЛИНЕЙНЫХ ОБЪЕКТОВ:**




-  объектов инженерной инфраструктуры
-  номера характерных точек границ зон планируемого размещения линейных объектов
-  номер зоны планируемого размещения линейных объектов

Масштаб 1:4000  
 район Хорошево-Мневники города Москвы  
 Хорошевский район города Москвы  
 Лист 17 из 19



УСЛОВНЫЕ ОБОЗНАЧЕНИЯ:

ГРАНИЦЫ:

-  подготовки проекта планировки территории
-  районов города Москвы
-  зон планируемого размещения линейных объектов




 15

номера характерных точек границ зон планируемого размещения линейных объектов

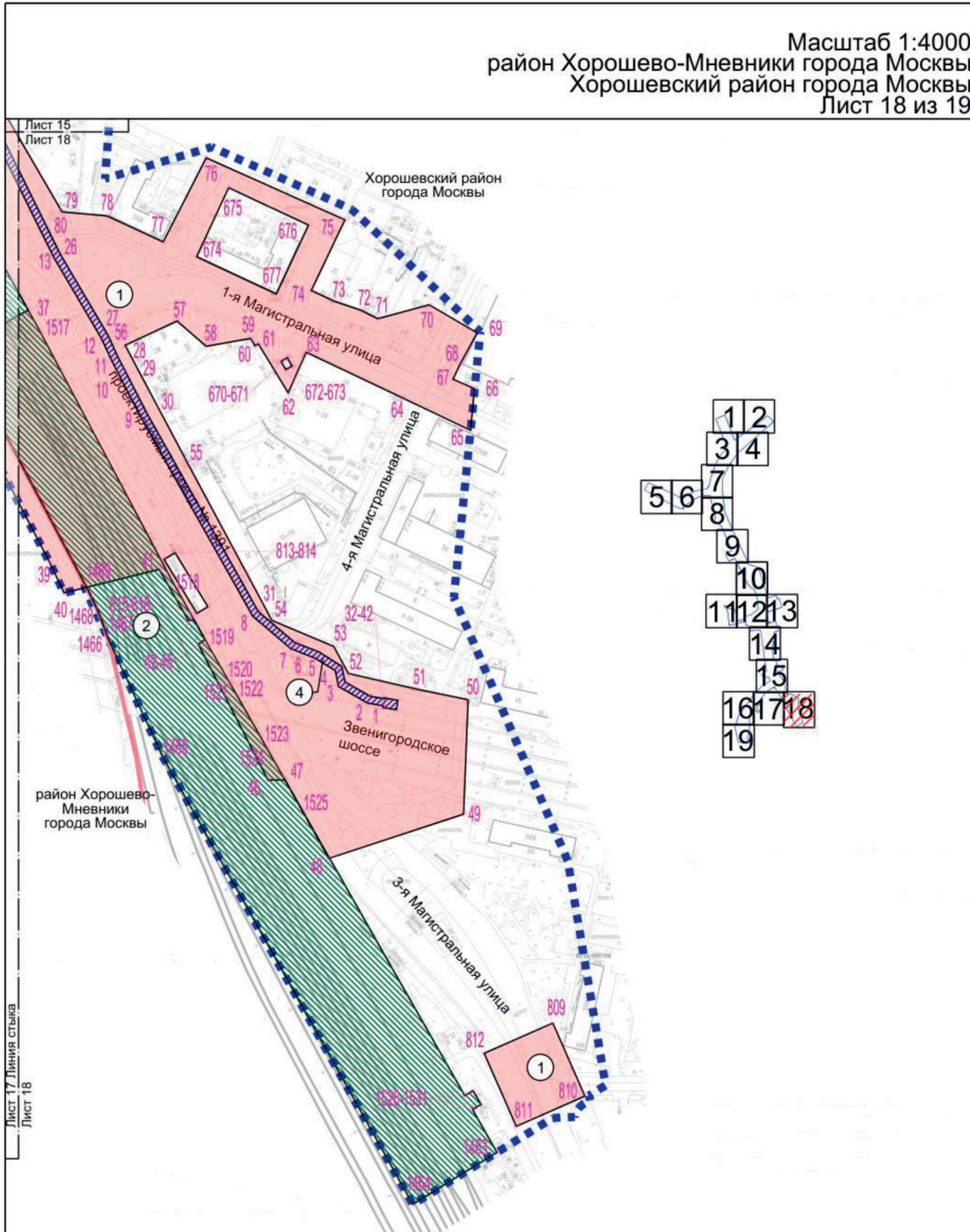
 1

номер зоны планируемого размещения линейных объектов

ЗОНЫ ПЛАНИРУЕМОГО РАЗМЕЩЕНИЯ ЛИНЕЙНЫХ ОБЪЕКТОВ:




-  объектов инженерной инфраструктуры
-  объектов железнодорожной инфраструктуры
-  объектов кабельных линий электропередачи напряжением 220 кВ

Масштаб 1:4000  
 район Хорошево-Мневники города Москвы  
 Хорошевский район города Москвы  
 Лист 18 из 19






УСЛОВНЫЕ ОБОЗНАЧЕНИЯ:



ГРАНИЦЫ:

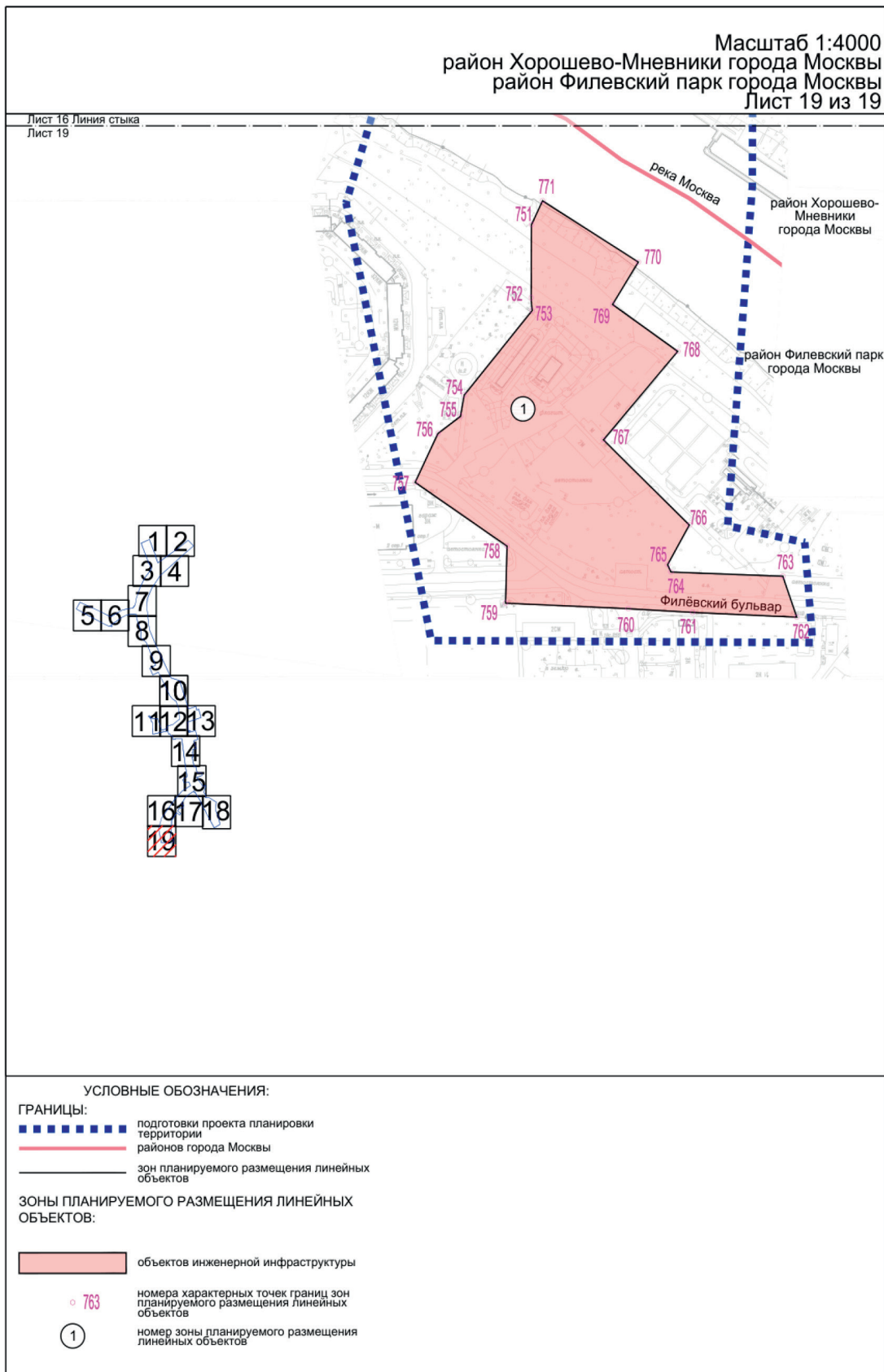
-  подготовки проекта планировки территории
-  районов города Москвы
-  зон планируемого размещения линейных объектов

ЗОНЫ ПЛАНИРУЕМОГО РАЗМЕЩЕНИЯ ЛИНЕЙНЫХ ОБЪЕКТОВ:

-  объектов инженерной инфраструктуры
-  объектов железнодорожной инфраструктуры

-  объектов кабельных линий электропередачи напряжением 220 кВ

-  номер зоны планируемого размещения линейных объектов
-  номера характерных точек границ зон планируемого размещения линейных объектов



## 2. Положение о размещении линейных объектов

### 2.1. Наименование, основные характеристики (категория, протяженность, проектная мощность, пропускная способность, грузонапряженность, интенсивность движения) и назначение планируемых для размещения линейных объектов, а также линейных объектов, подлежащих реконструкции в связи с изменением их местоположения

Проект планировки территории линейного объекта – магистраль от Ленинградского шоссе до 3-й Магистральной улицы подготовлен в соответствии с Законом города Москвы от 5 мая 2010 г. № 17 «О Генеральном плане города Москвы», на основании распоряжения Москомархитектуры от 8 июля 2024 г. № 1379 «О подготовке проекта планировки территории линейного объекта – магистраль от Ленинградского шоссе до 3-ей Магистральной улицы».

В соответствии с Законом города Москвы от 5 мая 2010 г. № 17 «О Генеральном плане города Москвы» и СП 42.13330.2016 «СНиП 2.07.01-89\* Градостроительство. Планировка и застройка городских и сельских поселений» рассматриваемые участки улично-дорожной сети имеют следующие категории:

- магистраль от Ленинградского шоссе до 3-й Магистральной улицы, проектируемый проезд № 994, проектируемый проезд № 2030 на участке от улицы Алабяна до Северного путепровода, проектируемый проезд № 1295 – магистральные городские дороги I класса;

- 3-я Магистральная улица на участке от Северного путепровода до 4-й Магистральной улицы, проектируемый проезд № 1391, участок улично-дорожной сети от планируемой эстакады через Московское центральное кольцо в створе 3-й Песчаной улицы до улицы Куусинена, участок улично-дорожной сети от эстакады через Звенигородское шоссе, реку Москву до улицы Мяснищева, проектируемый проезд № 1545 – магистральные городские дороги II класса;

- Ленинградское шоссе, Волоколамское шоссе, Звенигородское шоссе – магистральные улицы общегородского значения I класса;

- Хорошёвское шоссе, Карамышевская набережная, 3-я Магистральная улица, 3-й Силикатный проезд (проектируемый проезд № 6426), проектируемый проезд № 596, участок улично-дорожной сети на участке от проектируемого проезда № 596 до Ленинградского шоссе, проектируемый проезд № 2030 на участке от Северного путепровода до 3-й Магистральной улицы, 3-я Магистральная улица на участке от Северного путепровода до 4-й Магистральной улицы – магистральные улицы общегородского значения II класса;

- Шелепихинское шоссе, улица Куусинена, 1-я Магистральная улица, 4-я Магистральная улица, 3-я Хорошёвская улица, Полесский проезд, улица Зорге, боковые проезды эстакады через Ленинградское шоссе, Волоколамское шоссе, Северо-Западную хорду, боковые проезды Ленинградского шоссе, боковые проезды эстакады через Хорошёвское шоссе, боковые проезды эстакады через Звенигородское шоссе, реку Москву, проектируемый проезд № 3700, проезды между улицей Зорге и съездом с улицы Панфилова на эстакаду через Ленинградское шоссе, участок улично-дорожной сети между боковыми

проездами эстакады через Ленинградское шоссе, Волоколамское шоссе, Северо-Западную хорду – магистральные улицы районного значения;

- 5-й Войковский проезд, Большой Волоколамский проезд, улица Зорге, улица Сальвадора Альенде, Филёвский бульвар, улица Военное Поле, участок улично-дорожной сети от проектируемого проезда № 1315 до улицы Маршала Бирюзова, проезд между улицей Зорге и проектируемым проездом № 1369, 1-я Магистральная улица – улицы местного значения.

Проектом планировки территории линейного объекта предусматриваются:

- строительство магистрали от Ленинградского шоссе до 3-й Магистральной улицы;

- строительство проектируемого проезда № 994;

- строительство эстакады через Ленинградское шоссе, Волоколамское шоссе, Северо-Западную хорду;

- строительство проектируемого проезда № 2030;

- строительство эстакады через Хорошёвское шоссе;

- строительство эстакады через Звенигородское шоссе, реку Москву;

- строительство съезда с эстакады через Хорошёвское шоссе на эстакаду через Звенигородское шоссе, реку Москву;

- строительство съезда с эстакады через Звенигородское шоссе, реку Москву на эстакаду через Хорошёвское шоссе;

- строительство участка улично-дорожной сети от эстакады через Звенигородское шоссе, реку Москву до улицы Мяснищева;

- строительство эстакады через Московское центральное кольцо в створе 3-й Песчаной улицы;

- строительство проектируемого проезда № 1545 на участке от планируемой эстакады через Московское центральное кольцо в створе 3-й Песчаной улицы до 3-й Хорошёвской улицы;

- строительство участка улично-дорожной сети от планируемой эстакады через Московское центральное кольцо в створе 3-й Песчаной улицы до улицы Куусинена;

- строительство боковых проездов эстакады через Ленинградское шоссе, Волоколамское шоссе, Северо-Западную хорду;

- реконструкция боковых проездов Ленинградского шоссе;

- строительство съезда с Ленинградского шоссе на эстакаду через Ленинградское шоссе, Волоколамское шоссе, Северо-Западную хорду;

- строительство съезда с эстакады через Ленинградское шоссе, Волоколамское шоссе, Северо-Западную хорду на Ленинградское шоссе;

- строительство проектируемого проезда № 1295;

- строительство проектируемого проезда № 5488;

- строительство съезда с эстакады через Ленинградское шоссе, Волоколамское шоссе, Северо-Западную хорду на проектируемый проезд № 1295;

- строительство съезда с проектируемого проезда № 1295 на эстакаду через Ленинградское шоссе, Волоколамское шоссе, Северо-Западную хорду;

- строительство съезда с проектируемого проезда № 2030 на эстакаду через Московское центральное кольцо в створе 3-й Песчаной улицы;

- реконструкция улицы Военное Поле;

- строительство съезда с Хорошёвского шоссе на проектируемый проезд № 2030;
- строительство съезда с проектируемого проезда № 2030 на Хорошёвское шоссе;
- строительство участка улично-дорожной сети от проектируемого проезда № 1315 до улицы Маршала Бирюзова;
- строительство съезда с 3-й Магистральной улицы на 1-й Магистральный тупик;
- реконструкция 1-й Магистральной улицы;
- реконструкция внутриквартального проезда на территории жилого комплекса «Зорге 9»;
- реконструкция 3-го Силикатного проезда (проектируемого проезда № 6426);
- реконструкция 3-й Магистральной улицы на участке от Северного путепровода до 4-й Магистральной улицы;
- строительство проезда вдоль парка Покровское-Стрешнево;
- реконструкция Шелепихинского шоссе;
- строительство бокового проезда эстакады через Звенигородское шоссе, реку Москву;
- строительство проектируемого проезда № 3700;
- строительство съезда с эстакады через Звенигородское шоссе, реку Москву на проектируемый проезд № 3700;
- строительство съезда с проектируемого проезда № 3700 на эстакаду через Звенигородское шоссе, реку Москву;
- строительство съезда с улицы Панфилова на эстакаду через Ленинградское шоссе, Волоколамское шоссе, Северо-Западную хорду;
- строительство съезда с эстакады через Ленинградское шоссе, Волоколамское шоссе, Северо-Западную хорду на Северо-Западную хорду;
- строительство проездов между улицей Зорге и съездом с улицы Панфилова на эстакаду через Ленинградское шоссе, Волоколамское шоссе, Северо-Западную хорду;
- строительство проезда между улицей Зорге и проектируемым проездом № 1369;
- реконструкция Хорошёвского шоссе;
- строительство проектируемого проезда № 1391;
- реконструкция улицы Зорге;
- строительство путепровода через Волоколамское шоссе;
- строительство съезда с планируемого путепровода через Волоколамское шоссе на Волоколамское шоссе;
- строительство съезда с Волоколамского шоссе на путепровод, через Волоколамское шоссе;
- строительство проектируемого проезда № 596;
- строительство тоннеля в насыпи проектируемого проезда № 596;
- строительство съезда с эстакады через Ленинградское шоссе, Волоколамское шоссе, Северо-Западную хорду на путепровод, через Волоколамское шоссе;
- реконструкция Ленинградского шоссе;
- строительство участка улично-дорожной сети между боковыми проездами эстакады через Ленинградское шоссе, Волоколамское шоссе, Северо-Западную хорду;
- строительство съезда с Полесского проезда на Волоколамское шоссе;
- реконструкция Карамышевской набережной;
- строительство дорожно-эксплуатационной базы;

- строительство подъездных дорог к очистным сооружениям;
- строительство подъездных дорог к дорожно-эксплуатационной базе;
- реконструкция трамвайной линии;
- реконструкция подземного пешеходного перехода через Ленинградское шоссе;
- устройство светофорных объектов;
- устройство наземных пешеходных переходов;
- устройство остановочных пунктов наземного городского пассажирского транспорта.

Необходимость обустройства остановок наземного городского пассажирского транспорта в границах красных линий улично-дорожной сети с окончательным их местоположением и параметрами, в том числе необходимость обустройства заездных карманов, определяются на последующих стадиях проектирования.

В соответствии с СП 396.1325800.2018 «Улицы и дороги населенных пунктов. Правила градостроительного проектирования» пропускная способность проектируемых участков улично-дорожной сети (суммарно в одном направлении) составит:

- проектируемый проезд № 994: 3800 приведенных транспортных единиц;
- эстакада через Ленинградское шоссе, Волоколамское шоссе, Северо-Западную хорду: 3800 приведенных транспортных единиц;
- проектируемый проезд № 2030: 3800 приведенных транспортных единиц;
- эстакада через Хорошёвское шоссе: 2160 приведенных транспортных единиц;
- эстакада через Звенигородское шоссе, реку Москву: 3800 приведенных транспортных единиц;
- съезд с эстакады через Хорошёвское шоссе на эстакаду через Звенигородское шоссе, реку Москву: 3800 приведенных транспортных единиц;
- съезд с эстакады через Звенигородское шоссе, реку Москву на эстакаду через Хорошёвское шоссе: 3800 приведенных транспортных единиц;
- участок улично-дорожной сети от эстакады через Звенигородское шоссе, реку Москву до улицы Мяснищева: 3800 приведенных транспортных единиц;
- эстакада через Московское центральное кольцо в створе 3-й Песчаной улицы: 3800 приведенных транспортных единиц;
- проектируемый проезд № 1545 на участке от планируемой эстакады через Московское центральное кольцо в створе 3-й Песчаной улицы до 3-й Хорошёвской улицы: 1520 приведенных транспортных единиц;
- участок улично-дорожной сети от планируемой эстакады через Московское центральное кольцо в створе 3-й Песчаной улицы до улицы Куусинена: 2160 приведенных транспортных единиц;
- боковые проезды эстакады через Ленинградское шоссе, Волоколамское шоссе, Северо-Западную хорду: 2000 приведенных транспортных единиц;
- боковые проезды Ленинградского шоссе: 2000 приведенных транспортных единиц;
- съезд с Ленинградского шоссе на эстакаду через Ленинградское шоссе, Волоколамское шоссе, Северо-Западную хорду: 2000 приведенных транспортных единиц;

- съезд с эстакады через Ленинградское шоссе, Волоколамское шоссе, Северо-Западную хорду на Ленинградское шоссе: 2000 приведенных транспортных единиц;
  - проектируемый проезд № 1295: 1520 приведенных транспортных единиц;
  - проектируемый проезд № 5488: 3800 приведенных транспортных единиц;
  - съезд с эстакады через Ленинградское шоссе, Волоколамское шоссе, Северо-Западную хорду на проектируемый проезд № 1295: 800 приведенных транспортных единиц;
  - съезд с проектируемого проезда № 1295 на эстакаду через Ленинградское шоссе, Волоколамское шоссе, Северо-Западную хорду: 800 приведенных транспортных единиц;
  - съезд с проектируемого проезда № 2030 на эстакаду через Московское центральное кольцо в створе 3-й Песчаной улицы: 2000 приведенных транспортных единиц;
  - улица Военное Поле: 800 приведенных транспортных единиц;
  - съезд с Хорошёвского шоссе на проектируемый проезд № 2030: 2000 приведенных транспортных единиц;
  - съезд с проектируемого проезда № 2030 на Хорошёвское шоссе: 2000 приведенных транспортных единиц;
  - участок улично-дорожной сети от проектируемого проезда № 1315 до улицы Маршала Бирюзова: 1520 приведенных транспортных единиц;
  - съезд с 3-й Магистральной улицы на 1-й Магистральный тупик: 800 приведенных транспортных единиц;
  - 1-я Магистральная улица: 800 приведенных транспортных единиц;
  - 3-й Силикатный проезд (проектируемый проезд № 6426): 800 приведенных транспортных единиц;
  - 3-я Магистральная улица на участке от Северного путепровода до 4-й Магистральной улицы: 3800 приведенных транспортных единиц;
  - проезд вдоль парка Покровское-Стрешнево: 2000 приведенных транспортных единиц;
  - Шелепихинское шоссе: 1615 приведенных транспортных единиц;
  - боковой проезд эстакады через Звенигородское шоссе, реку Москву: 800 приведенных транспортных единиц;
  - проектируемый проезд № 3700: 2000 приведенных транспортных единиц;
  - съезд с эстакады через Звенигородское шоссе, реку Москву на проектируемый проезд № 3700: 800 приведенных транспортных единиц;
  - съезд с проектируемого проезда № 3700 на эстакаду через Звенигородское шоссе, реку Москву: 2000 приведенных транспортных единиц;
  - съезд с улицы Панфилова на эстакаду через Ленинградское шоссе, Волоколамское шоссе, Северо-Западную хорду: 2000 приведенных транспортных единиц;
  - съезд с эстакады через Ленинградское шоссе, Волоколамское шоссе, Северо-Западную хорду на улицу Панфилова: 2000 приведенных транспортных единиц;
  - проезды между улицей Зорге и съездом с улицы Панфилова на эстакаду через Ленинградское шоссе, Волоколамское шоссе, Северо-Западную хорду: 800 приведенных транспортных единиц;
  - проезд между улицей Зорге и проектируемым проездом № 1369: 3800 приведенных транспортных единиц;
  - Хорошёвское шоссе: 5400 приведенных транспортных единиц;
  - проектируемый проезд № 1391: 3800 приведенных транспортных единиц;
  - улица Зорге: 800 приведенных транспортных единиц;
  - путепровод, через Волоколамское шоссе: 3800 приведенных транспортных единиц;
  - съезд с планируемого путепровода через Волоколамское шоссе на Волоколамское шоссе: 2000 приведенных транспортных единиц;
  - съезд с Волоколамского шоссе на путепровод, через Волоколамское шоссе: 2000 приведенных транспортных единиц;
  - съезд с путепровода через Волоколамское шоссе на Ленинградское шоссе: 2000 приведенных транспортных единиц;
  - съезд с эстакады через Ленинградское шоссе, Волоколамское шоссе, Северо-Западную хорду на путепровод, через Волоколамское шоссе: 2000 приведенных транспортных единиц;
  - Ленинградское шоссе: 8400 приведенных транспортных единиц;
  - участок улично-дорожной сети между боковыми проездами эстакады через Ленинградское шоссе, Волоколамское шоссе, Северо-Западную хорду: 3800 приведенных транспортных единиц;
  - съезд с Полесского проезда на Волоколамское шоссе: 800 приведенных транспортных единиц;
  - Карамышевская набережная: 1615 приведенных транспортных единиц.
- В соответствии с расчетами транспортной модели Москвы и Московского региона, созданной на базе лицензионного программного комплекса «ЕММЕ», интенсивность движения транспорта проектируемых участков улично-дорожной сети (в одном направлении) составит:
- проектируемый проезд № 994: 2300 приведенных транспортных единиц в час пик;
  - эстакада через Ленинградское шоссе, Волоколамское шоссе, Северо-Западную хорду: 3000 приведенных транспортных единиц в час пик;
  - проектируемый проезд № 2030: 3500 приведенных транспортных единиц в час пик;
  - эстакада через Хорошёвское шоссе: 2700 приведенных транспортных единиц в час пик;
  - эстакада через Звенигородское шоссе, реку Москву: 1300 приведенных транспортных единиц в час пик;
  - съезд с эстакады через Хорошёвское шоссе на эстакаду через Звенигородское шоссе, реку Москву: 1300 приведенных транспортных единиц в час пик;
  - съезд с эстакады через Звенигородское шоссе, реку Москву на эстакаду через Хорошёвское шоссе: 1200 приведенных транспортных единиц в час пик;
  - участок улично-дорожной сети от эстакады через Звенигородское шоссе, реку Москву до улицы Мяснищева: 1200 приведенных транспортных единиц в час пик;
  - эстакада через Московское центральное кольцо в створе 3-й Песчаной улицы: 2700 приведенных транспортных единиц в час пик;
  - проектируемый проезд № 1545 на участке от планируемой эстакады через Московское центральное коль-

цо в створе 3-й Песчаной улицы до 3-й Хорошёвской улицы: 1500 приведенных транспортных единиц в час пик;

- участок улично-дорожной сети от планируемой эстакады через Московское центральное кольцо в створе 3-й Песчаной улицы до улицы Куусинена: 1400 приведенных транспортных единиц в час пик;

- боковые проезды эстакады через Ленинградское шоссе, Волоколамское шоссе, Северо-Западную хорду: 900 приведенных транспортных единиц в час пик;

- боковые проезды Ленинградского шоссе: 700 приведенных транспортных единиц в час пик;

- съезд с Ленинградского шоссе на эстакаду через Ленинградское шоссе, Волоколамское шоссе, Северо-Западную хорду: 1300 приведенных транспортных единиц в час пик;

- съезд с эстакады через Ленинградское шоссе, Волоколамское шоссе, Северо-Западную хорду на Ленинградское шоссе: 1050 приведенных транспортных единиц в час пик;

- проектируемый проезд № 1295: 1200 приведенных транспортных единиц в час пик;

- проектируемый проезд № 5488: 1420 приведенных транспортных единиц в час пик;

- съезд с эстакады через Ленинградское шоссе, Волоколамское шоссе, Северо-Западную хорду на Ленинградское шоссе на проектируемый проезд № 1295: 800 приведенных транспортных единиц в час пик;

- съезд с проектируемого проезда № 1295 на эстакаду через Ленинградское шоссе, Волоколамское шоссе, Северо-Западную хорду: 600 приведенных транспортных единиц в час пик;

- съезд с проектируемого проезда № 2030 на эстакаду через Московское центральное кольцо в створе 3-й Песчаной улицы: 600 приведенных транспортных единиц в час пик;

- улица Военное Поле: 200 приведенных транспортных единиц в час пик;

- съезд с Хорошёвского шоссе на проектируемый проезд № 2030: 420 приведенных транспортных единиц в час пик;

- съезд с проектируемого проезда № 2030 на Хорошёвское шоссе: 110 приведенных транспортных единиц в час пик;

- участок улично-дорожной сети от проектируемого проезда № 1315 до улицы Маршала Бирюзова: 1400 приведенных транспортных единиц в час пик;

- съезд с 3-й Магистральной улицы на 1-й Магистральный тупик: 100 приведенных транспортных единиц в час пик;

- 1-я Магистральная улица: 500 приведенных транспортных единиц в час пик;

- 3-й Силикатный проезд (проектируемый проезд № 6426): 300 приведенных транспортных единиц в час пик;

- 3-я Магистральная улица на участке от Северного путепровода до 4-й Магистральной улицы: 1420 приведенных транспортных единиц в час пик;

- проезд вдоль парка Покровское-Стрешнево: 1000 приведенных транспортных единиц в час пик;

- Шелепихинское шоссе: 1300 приведенных транспортных единиц в час пик;

- боковой проезд эстакады через Звенигородское шоссе, реку Москву: 100 приведенных транспортных единиц в час пик;

- проектируемый проезд № 3700: 1800 приведенных транспортных единиц в час пик;

- съезд с эстакады через Звенигородское шоссе, реку Москву на проектируемый проезд № 3700: 1200 приведенных транспортных единиц в час пик;

- съезд с проектируемого проезда № 3700 на эстакаду через Звенигородское шоссе, реку Москву: 1500 приведенных транспортных единиц в час пик;

- съезд с улицы Панфилова на эстакаду через Ленинградское шоссе, Волоколамское шоссе, Северо-Западную хорду: 200 приведенных транспортных единиц в час пик;

- съезд с эстакады через Ленинградское шоссе, Волоколамское шоссе, Северо-Западную хорду на улицу Панфилова: 1200 приведенных транспортных единиц в час пик;

- проезды между улицей Зорге и съездом с улицы Панфилова на эстакаду через Ленинградское шоссе, Волоколамское шоссе, Северо-Западную хорду: 500 приведенных транспортных единиц в час пик;

- проезд между улицей Зорге и проектируемым проездом № 1369: 3300 приведенных транспортных единиц в час пик;

- Хорошёвское шоссе: 2600 приведенных транспортных единиц в час пик;

- проектируемый проезд № 1391: 3500 приведенных транспортных единиц в час пик;

- улица Зорге: 500 приведенных транспортных единиц в час пик;

- путепровод. через Волоколамское шоссе: 3500 приведенных транспортных единиц в час пик;

- съезд с планируемого путепровода через Волоколамское шоссе на Волоколамское шоссе: 2900 приведенных транспортных единиц в час пик;

- съезд с Волоколамского шоссе на путепровод. через Волоколамское шоссе: 2900 приведенных транспортных единиц в час пик;

- съезд с путепровода через Волоколамское шоссе на Ленинградское шоссе: 1500 приведенных транспортных единиц в час пик;

- съезд с эстакады через Ленинградское шоссе, Волоколамское шоссе, Северо-Западную хорду на путепровод. через Волоколамское шоссе: 2900 приведенных транспортных единиц в час пик;

- Ленинградское шоссе: 6500 приведенных транспортных единиц в час пик;

- участок улично-дорожной сети между боковыми проездами эстакады через Ленинградское шоссе, Волоколамское шоссе, Северо-Западную хорду: 3100 приведенных транспортных единиц в час пик;

- съезд с Полесского проезда на Волоколамское шоссе: 100 приведенных транспортных единиц в час пик;

- Карамышевская набережная: 1200 приведенных транспортных единиц в час пик.

В целях развития инженерного обеспечения территории потребуется осуществить:

- перекладку сетей водопровода  $D=1400$  мм,  $D=1200$  мм,  $D=800$  мм,  $D=700$  мм,  $D=600$  мм,  $D=400$  мм,  $D=300$  мм,  $2D=300$  мм,  $D=250$  мм,  $D=200$  мм,  $2D=100$  мм,  $D=100$  мм;

- прокладку сетей водопровода  $2D=250$  мм,  $D=80$  мм;

- прокладку бытовой канализации  $D=3900$  мм,  $D=1200$  мм,  $2D=900$  мм,  $D=900$  мм,  $D=800$  мм,  $D=400$  мм,  $2D=300$  мм,  $D=300$  мм,  $D=250$  мм,  $D=200$  мм,  $D=100$  мм;
- прокладку напорной бытовой канализации  $D=500$  мм,  $D=450$  мм,  $2D=110$  мм;
- прокладку сетей бытовой канализации  $D=200$  мм,  $D=100$  мм;
- прокладку сетей напорной канализации  $2D=80$  мм;
- прокладку тепловых сетей  $2D=1200$  мм,  $2D=1000$  мм,  $2D=800$  мм,  $2D=600$  мм,  $2D=500$  мм,  $2D=300$  мм,  $2D=250$  мм,  $2D=200$  мм,  $2D=150$  мм,  $2D=100$  мм,  $2D=76$  мм,  $2D=50$  мм;
- строительство трех павильонов теплосети;
- строительство канализационной насосной станции;
- прокладку щитов  $2D=4000$  мм для труб теплосети  $2D=1000$  мм;
- прокладку сетей дождевой канализации  $D=400$  мм,  $D=500$  мм,  $D=600$  мм,  $2D=1000$  мм,  $D=1200$  мм;
- прокладку сетей дождевой канализации  $D=400$  мм,  $D=500$  мм,  $D=600$  мм,  $D=800$  мм,  $D=1000$  мм,  $D=1200$  мм,  $D=1500$  мм,  $D=1800$  мм,  $D=2500$  мм;
- прокладку водопропускных труб  $D=1200$  мм;
- заключение русла реки Таракановки в коллектор  $D=3500$  мм;
- строительство двух очистных сооружений поверхностного стока;
- прокладку газовых сетей высокого давления  $D=700$  мм,  $D=1000$  мм,  $D=1200$  мм;
- прокладку газовых сетей среднего давления  $D=600$  мм,  $D=400$  мм,  $D=300$  мм,  $D=110$  мм,  $D=160$  мм,  $D=100$  мм;
- строительство газорегуляторного пункта;
- прокладку газовых сетей среднего давления  $D=150$  мм;
- прокладку газовых сетей низкого давления  $D=250$  мм;
- прокладку 1-48-отверстной телефонной канализации;
- прокладку 2-4-отверстной телефонной канализации;
- прокладку кабельных линий напряжением 0,4–20 кВ;
- реконструкцию кабельных линий напряжением 110 кВ;
- кабелирование воздушных линий напряжением 110 кВ;
- реконструкцию кабельных линий напряжением 220 кВ;
- строительство трех трансформаторных подстанций;

- прокладку и прокладку сетей уличного освещения;
- прокладку общего коллектора  $V \times H=2500 \times 2400$ ;
- прокладку кабельного коллектора  $V \times H=1700 \times 2100$ ;
- прокладку общего коллектора  $2D=1400$  мм;
- прокладку кабельного коллектора  $D_u=3600$  мм;
- прокладку общего коллектора  $V \times H=3280 \times 3000$ ;
- прокладку кабельного коллектора  $V \times H=2500 \times 2400$ ;
- прокладку и сохранность кабелей связи городских обслуживающих организаций;
- прокладку и сохранность кабелей операторов связи, существующих объектов сотовой связи;
- прокладку и сохранность кабелей связи и фидеров радиодификации.

Мероприятия по инженерному обеспечению территории (в том числе по прокладке, переустройству и реконструкции существующих сетей с сохранением обеспечения потребителей) и параметры инженерных коммуникаций уточняются на последующих стадиях проектирования в соответствии с техническими условиями эксплуатирующих организаций.

Проектом планировки территории предусмотрены мероприятия по обеспечению сохранности и эксплуатационной надежности существующих инженерных коммуникаций, которые попадают в зону проведения работ и не подлежат переустройству. Мероприятия по сохранению и реконструкции существующих инженерных коммуникаций с разработкой специальных мероприятий определяются на следующих стадиях проектирования.

Общий объем работ по прокладке, переустройству инженерных коммуникаций уточняется на последующих стадиях проектирования.

Проектом планировки территории предусмотрено благоустройство и озеленение территории после завершения строительно-монтажных работ с восстановлением почвенно-растительного слоя.

Предложения по планируемому изъятию в установленном законом порядке земельных участков, расположенных в границах зон планируемого размещения линейных объектов, а также установлению сервитута для обеспечения строительства и эксплуатации линейных объектов представлены в проекте межевания территории.

### Основные планировочные характеристики проекта планировки территории линейного объекта

№ п/п	Перечень основных планировочных характеристик	Содержание планировочных характеристик
1	2	3
1	Основание подготовки проекта планировки территории линейного объекта	<p>1. Закон города Москвы от 5 мая 2010 г. № 17 «О Генеральном плане города Москвы».</p> <p>2. Распоряжение Москомархитектуры от 8 июля 2024 г. № 1379 «О подготовке проекта планировки территории линейного объекта – магистраль от Ленинградского шоссе до 3-ей Магистральной улицы»</p>
2	Перечень проектов планировки территории, выполненных на прилегающую территорию	<p>1. Распоряжение Федерального агентства железнодорожного транспорта от 12 марта 2018 г. № ВЧ-41-р «Об утверждении документации по планировке территории (проект планировки территории и проект межевания территории) для объекта «Интеграция Рижского направления и Малого кольца Московской железной дороги», входящего в состав строительства III и IV главных железнодорожных путей общего пользования протяженностью 33,5 км на участке Москва–Нахабино».</p> <p>2. Распоряжение Федерального агентства железнодорожного транспорта от 11 июня 2019 г. № ВЧ-85-р «Об утверждении документации по планировке территории (проект планировки территории и проект межевания территории) для объекта: «Организация пригородно-городского пассажирского железнодорожного движения на участке Подольск–Нахабино (МЦД-2). 1 этап» по объекту: «Реконструкция пассажирской инфраструктуры на остановочных пунктах и станциях Рижского направления Московской железной дороги (Нахабино, Тушино, Трикотажная, Красный Балтиец, Гражданская, Аникеевка). 1 этап организации движения. 5 этап». Остановочный пункт Щукинская».</p> <p>3. Распоряжение Федерального агентства железнодорожного транспорта от 26 ноября 2020 г. № АИ-414-р «Об утверждении документации по планировке территории (проект планировки территории и проект межевания территории) по объекту: «Развитие железнодорожной инфраструктуры Московской железной дороги на Курском направлении. III и IV главные пути Москва-Пассажирская-Курская-Люблино. Этап 3 «Восстановление ветки № 30 МЦК».</p> <p>4. Распоряжение Федерального агентства железнодорожного транспорта от 14 марта 2022 г. № АИ-175-р «Об утверждении документации по планировке территории (проект планировки территории и проект межевания территории) для объекта: «Этап 13. Строительство III и IV главных путей на участке Подмосковная-Павшино. II этап организации движения» в рамках реализации проекта «Организация пригородно-городского пассажирского железнодорожного движения на участке Подольск–Нахабино (МЦД-2 «Подольск-Нахабино»)».</p> <p>5. Распоряжение Федерального агентства железнодорожного транспорта от 4 сентября 2023 г. № АБ-512-р «Об утверждении документации по планировке территории (проект планировки территории и проект межевания территории) для размещения объекта: «Развитие транспортно-пересадочного узла «Хорошёво» в рамках реализации проекта «Развитие остановочных пунктов Московского центрального узла с целью увеличения их пропускной способности».</p> <p>6. Постановление Правительства Москвы от 25 декабря 2012 г. № 813-ПП «Об утверждении проекта планировки участка линейного объекта метрополитена проектируемой линии Третий пересадочный контур от проектируемой станции «Деловой центр» до проектируемой станции «Нижняя Масловка».</p> <p>7. Постановление Правительства Москвы от 6 марта 2013 г. № 138-ПП «Об утверждении проекта планировки участка линейного объекта улично-дорожной сети – участка Северо-Западной хорды от МКАД. до Дмитровского шоссе (поперечное направление в западном секторе города Москвы от Ярославского шоссе до Сколковского шоссе)».</p>

№ п/п	Перечень основных планировочных характеристик	Содержание планировочных характеристик
1	2	3
		<p>8. Постановление Правительства Москвы от 14 августа 2013 г. № 537-ПП «Об утверждении проекта планировки участка линейного объекта улично-дорожной сети – участка Волоколамского шоссе от Ленинградского шоссе до МКАД».</p> <p>9. Постановление Правительства Москвы от 7 декабря 2015 г. № 825-ПП «Об утверждении проекта планировки территории транспортно-пересадочного узла «Хорошево».</p> <p>10. Постановление Правительства Москвы от 23 декабря 2015 г. № 946-ПП «Об утверждении проекта планировки территории транспортно-пересадочного узла «Хорошевская» («Полежаевская»)».</p> <p>11. Постановление Правительства Москвы от 19 апреля 2016 г. № 181-ПП «Об утверждении проекта планировки территории транспортно-пересадочного узла «Войковская».</p> <p>12. Постановление Правительства Москвы от 22 июля 2016 г. № 451-ПП «Об утверждении проекта планировки территории транспортно-пересадочного узла «Волоколамская».</p> <p>13. Постановление Правительства Москвы от 3 августа 2017 г. № 512-ПП «Об утверждении проекта планировки территории линейного объекта – участок кабельно-воздушной линии 110 кВ «Фили-Ходынка с отпайкой».</p> <p>14. Постановление Правительства Москвы от 22 августа 2017 г. № 568-ПП «Об утверждении проекта планировки территории линейного объекта – участок кабельно-воздушной линии 110 кВ «Ходынка-ТЭЦ-16 I цепь, II цепь».</p> <p>15. Постановление Правительства Москвы от 31 августа 2017 г. № 619-ПП «Об утверждении проекта планировки территории линейного объекта участка улично-дорожной сети – набережная реки Москвы от Краснопресненской набережной до Карамышевской набережной».</p> <p>16. Постановление Правительства Москвы от 14 мая 2018 г. № 429-ПП «Об утверждении проекта планировки территории линейного объекта – внеуличного пешеходного перехода через Малое кольцо Московской железной дороги (Московское центральное кольцо) в створе улицы Врубеля и проектируемого проезда 6560».</p> <p>17. Постановление Правительства Москвы от 26 декабря 2018 г. № 1701-ПП «Об утверждении проекта планировки территории линейного объекта участка улично-дорожной сети – Новозаводская улица, Береговой проезд и соединение с 3-й Магистральной улицей».</p> <p>18. Постановление Правительства Москвы от 29 декабря 2018 г. № 1719-ПП «Об утверждении проекта планировки территории линейного объекта участка улично-дорожной сети на пересечении Волоколамского шоссе с улицей Академика Курчатова».</p> <p>19. Постановление Правительства Москвы от 27 марта 2019 г. № 274-ПП «Об утверждении проекта планировки территории линейного объекта участка улично-дорожной сети – магистраль от Новофилевского проезда до Третьего транспортного кольца».</p> <p>20. Постановление Правительства Москвы от 19 февраля 2020 г. № 132-ПП «Об утверждении проекта планировки территории линейного объекта участка транспортной инфраструктуры – терминально-логистический центр «Ховрино» с развитием улично-дорожной сети».</p> <p>21. Постановление Правительства Москвы от 5 октября 2021 г. № 1554-ПП «Об утверждении проекта планировки территории, прилегающей к Московским центральным диаметрам: МЦД-2 «Нахабино-Подольск», участок от станции «Красный Балтиец» до улицы Свободы».</p> <p>22. Постановление Правительства Москвы от 21 декабря 2021 г. № 2148-ПП «Об утверждении проекта планировки территории линейного объекта – реконструкция газопроводов среднего и низкого давления по адресу: г. Москва, Светлый проезд».</p>

№ п/п	Перечень основных планировочных характеристик	Содержание планировочных характеристик
1	2	3
		<p>23. Постановление Правительства Москвы от 30 августа 2022 г. № 1858-ПП «Об утверждении проекта планировки территории линейного объекта – кабельный коллектор от электроподстанции ТЭЦ-16 до улицы Куусинена».</p> <p>24. Постановление Правительства Москвы от 27 сентября 2023 г. № 1827-ПП «Об утверждении проекта планировки территории линейного объекта – кабельно-воздушная линия напряжением 110 кВ «Очаково-Ходынка с отпайкой», кабельная линия напряжением 110 кВ «Фили-Ходынка с отпайкой», кабельно-воздушная линия напряжением 110 кВ «Ходынка-ТЭЦ-16 I, II цепь».</p> <p>25. Постановление Правительства Москвы от 30 января 2024 г. № 142-ПП «Об утверждении проекта планировки территории линейного объекта – участок улично-дорожной сети вдоль Малого кольца Московской железной дороги (Московского центрального кольца) от Северо-Восточной хорды до Ленинградского шоссе».</p> <p>26. Постановление Правительства Москвы от 25 сентября 2024 г. № 2188-ПП «Об утверждении проекта планировки территории, расположенной в районах Восточное Дегунино, Западное Дегунино, Коптево, Сокол, Аэропорт, Беговом, Хорошевском, Тимирязевском районах города Москвы»</p>
3	Категория линейного объекта	<p>Магистраль от Ленинградского шоссе до 3-й Магистральной улицы, проектируемый проезд № 994, проектируемый проезд № 2030 на участке от улицы Алабяна до Северного путепровода, проектируемый проезд № 1295 – магистральные городские дороги I класса.</p> <p>3-я Магистральная улица на участке от Северного путепровода до 4-й Магистральной улицы, проектируемый проезд № 1391, участок улично-дорожной сети от планируемой эстакады через Московское центральное кольцо в створе 3-й Песчаной улицы до улицы Куусинена, участок улично-дорожной сети от эстакады через Звенигородское шоссе, реку Москву до улицы Мяснищева, проектируемый проезд № 1545 – магистральные городские дороги II класса.</p> <p>Ленинградское шоссе, Волоколамское шоссе, Звенигородское шоссе – магистральные улицы общегородского значения I класса.</p> <p>Хорошёвское шоссе, Карамышевская набережная, 3-я Магистральная улица, 3-й Силикатный проезд (проектируемый проезд № 6426), проектируемый проезд № 596, участок улично-дорожной сети на участке от проектируемого проезда № 596 до Ленинградского шоссе, проектируемый проезд № 2030 на участке от Северного путепровода до 3-й Магистральной улицы, 3-я Магистральная улица на участке от Северного путепровода до 4-й Магистральной улицы – магистральные улицы общегородского значения II класса.</p> <p>Шелепихинское шоссе, улица Куусинена, 1-я Магистральная улица, 4-я Магистральная улица, 3-я Хорошёвская улица, Полесский проезд, улица Зорге, боковые проезды эстакады через Ленинградское шоссе, Волоколамское шоссе, Северо-Западную хорду, боковые проезды Ленинградского шоссе, боковые проезды эстакады через Хорошёвское шоссе, боковые проезды эстакады через Звенигородское шоссе, реку Москву, проектируемый проезд № 3700, проезды между улицей Зорге и съездом с улицы Панфилова на эстакаду через Ленинградское шоссе, участок улично-дорожной сети между боковыми проездами эстакады через Ленинградское шоссе, Волоколамское шоссе, Северо-Западную хорду – магистральные улицы районного значения.</p> <p>5-й Войковский проезд, Большой Волоколамский проезд, улица Зорге, улица Сальвадора Альенде, Филёвский бульвар, улица Военное Поле, участок улично-дорожной сети от проектируемого проезда № 1315 до улицы Маршала Бирюзова, проезд между улицей Зорге и проектируемым проездом № 1369, 1-я Магистральная улица – улицы местного значения.</p>
4	Вид. работ	Строительство, реконструкция

№ п/п	Перечень основных планировочных характеристик	Содержание планировочных характеристик
1	2	3
5	Краткое описание транспортно-планировочного решения	Мероприятия по строительству магистрали от Ленинградского шоссе до 3-й Магистральной улицы, прилегающей улично-дорожной сети, объектов инженерной, пешеходной и транспортной инфраструктуры, Хорошёвского шоссе, 1-й Магистральной улицы, 3-й Магистральной улицы, Шелепихинского шоссе, 3-го Силикатного проезда
6	Планировочные показатели линейного объекта	
6.1	Магистраль от Ленинградского шоссе до 3-й Магистральной улицы	Строительство
	Протяженность	12310,00 м (подлежит уточнению на последующих стадиях проектирования)
6.1.1	Проектируемый проезд № 994	Строительство
	Протяженность	340,00 м (подлежит уточнению на последующих стадиях проектирования)
	Количество полос движения	2-3 полосы в каждом направлении (подлежит уточнению на последующих стадиях проектирования)
	Движение наземного городского пассажирского транспорта	Предусматривается
	Остановочные пункты наземного городского пассажирского транспорта	Не предусматриваются
	Тротуары	Предусматриваются
6.1.2	Эстакада через Ленинградское шоссе, Волоколамское шоссе, Северо-Западную хорду	Строительство
	Протяженность	4650,00 м (подлежит уточнению на последующих стадиях проектирования)
	Количество полос движения	2–3 полосы в каждом направлении (подлежит уточнению на последующих стадиях проектирования)
	Движение наземного городского пассажирского транспорта	Не предусматривается (подлежит уточнению на последующих стадиях проектирования)
	Остановочные пункты наземного городского пассажирского транспорта	Не предусматриваются
	Тротуары	Не предусматриваются
6.1.3	Проектируемый проезд № 2030	Строительство
	Протяженность	1300,00 м (подлежит уточнению на последующих стадиях проектирования)
	Количество полос движения	2–4 полосы в каждом направлении (подлежит уточнению на последующих стадиях проектирования)

№ п/п	Перечень основных планировочных характеристик	Содержание планировочных характеристик
1	2	3
	Движение наземного городского пассажирского транспорта	Не предусматривается (подлежит уточнению на последующих стадиях проектирования)
	Остановочные пункты наземного городского пассажирского транспорта	Не предусматриваются
	Тротуары	Не предусматриваются
6.1.4	Эстакада через Хорошёвское шоссе	Строительство
	Протяженность	730,00 м (подлежит уточнению на последующих стадиях проектирования)
	Количество полос движения	2–3 полосы в каждом направлении (подлежит уточнению на последующих стадиях проектирования)
	Движение наземного городского пассажирского транспорта	Не предусматривается (подлежит уточнению на последующих стадиях проектирования)
	Остановочные пункты наземного городского пассажирского транспорта	Не предусматриваются
	Тротуары	Не предусматриваются
6.1.5	Эстакада через Звенигородское шоссе, реку Москву	Строительство
	Протяженность	1460,00 м (подлежит уточнению на последующих стадиях проектирования)
	Количество полос движения	2–3 полосы в каждом направлении (подлежит уточнению на последующих стадиях проектирования)
	Движение наземного городского пассажирского транспорта	Не предусматривается (подлежит уточнению на последующих стадиях проектирования)
	Остановочные пункты наземного городского пассажирского транспорта	Не предусматриваются
	Тротуары	Не предусматриваются
6.1.6	Съезд с эстакады через Хорошёвское шоссе на эстакаду через Звенигородское шоссе, реку Москву	Строительство
	Протяженность	430,00 м (подлежит уточнению на последующих стадиях проектирования)
	Количество полос движения	2 полосы в одном направлении (подлежит уточнению на последующих стадиях проектирования)

№ п/п	Перечень основных планировочных характеристик	Содержание планировочных характеристик
1	2	3
	Движение наземного городского пассажирского транспорта	Не предусматривается (подлежит уточнению на последующих стадиях проектирования)
	Остановочные пункты наземного городского пассажирского транспорта	Не предусматриваются
	Тротуары	Не предусматриваются
6.1.7	Съезд с эстакады через Звенигородское шоссе, реку Москву на эстакаду через Хорошёвское шоссе	Строительство
	Протяженность	610,00 м (подлежит уточнению на последующих стадиях проектирования)
	Количество полос движения	2 полосы в одном направлении (подлежит уточнению на последующих стадиях проектирования)
	Движение наземного городского пассажирского транспорта	Не предусматривается (подлежит уточнению на последующих стадиях проектирования)
	Остановочные пункты наземного городского пассажирского транспорта	Не предусматриваются
	Тротуары	Не предусматриваются
6.1.8	Участок улично-дорожной сети от эстакады через Звенигородское шоссе, реку Москву до улицы Мясищева	Строительство
	Протяженность	80,00 м (подлежит уточнению на последующих стадиях проектирования)
	Количество полос движения	2 полосы в каждом направлении (подлежит уточнению на последующих стадиях проектирования)
	Движение наземного городского пассажирского транспорта	Не предусматривается (подлежит уточнению на последующих стадиях проектирования)
	Остановочные пункты наземного городского пассажирского транспорта	Не предусматриваются
	Тротуары	Не предусматриваются
6.1.9	3-я Магистральная улица на участке от Северного путепровода до 4-й Магистральной улицы	Реконструкция

№ п/п	Перечень основных планировочных характеристик	Содержание планировочных характеристик
1	2	3
	Протяженность	340,00 м (подлежит уточнению на последующих стадиях проектирования)
	Количество полос движения	2–3 полосы в каждом направлении (подлежит уточнению на последующих стадиях проектирования)
	Движение наземного городского пассажирского транспорта	Не предусматривается (подлежит уточнению на последующих стадиях проектирования)
	Остановочные пункты наземного городского пассажирского транспорта	Не предусматриваются
	Тротуары	Не предусматриваются
6.1.10	Путепровод, через Волоколамское шоссе	Строительство
	Протяженность	750,00 м (подлежит уточнению на последующих стадиях проектирования)
	Количество полос движения	2 полосы в каждом направлении (подлежит уточнению на последующих стадиях проектирования)
	Движение наземного городского пассажирского транспорта	Не предусматривается (подлежит уточнению на последующих стадиях проектирования)
	Остановочные пункты наземного городского пассажирского транспорта	Не предусматриваются
	Тротуары	Не предусматриваются
6.1.11	Проектируемый проезд № 596	Строительство
	Протяженность	1350,00 м (подлежит уточнению на последующих стадиях проектирования)
	Количество полос движения	2 полосы в одном направлении (подлежит уточнению на последующих стадиях проектирования)
	Движение наземного городского пассажирского транспорта	Не предусматривается (подлежит уточнению на последующих стадиях проектирования)
	Остановочные пункты наземного городского пассажирского транспорта	Не предусматриваются
	Тротуары	Не предусматриваются
6.1.12	Тоннель в насыпи проектируемого проезда № 596	Строительство
	Протяженность	30,00 м (подлежит уточнению на последующих стадиях проектирования)
	Количество полос движения	1 полоса в каждом направлении (подлежит уточнению на последующих стадиях проектирования)

№ п/п	Перечень основных планировочных характеристик	Содержание планировочных характеристик
1	2	3
	Движение наземного городского пассажирского транспорта	Не предусматривается
	Остановочные пункты наземного городского пассажирского транспорта	Не предусматриваются
	Тротуары	Предусматриваются
6.1.13	Проектируемый проезд № 5488	Строительство
	Протяженность	270,00 м (подлежит уточнению на последующих стадиях проектирования)
	Количество полос движения	2–3 полосы в каждом направлении (подлежит уточнению на последующих стадиях проектирования)
	Движение наземного городского пассажирского транспорта	Не предусматривается (подлежит уточнению на последующих стадиях проектирования)
	Остановочные пункты наземного городского пассажирского транспорта	Предусматриваются
	Тротуары	Предусматриваются
6.2	Карамышевская набережная	Реконструкция
	Протяженность	150,00 м (подлежит уточнению на последующих стадиях проектирования)
	Количество полос движения	2–3 полосы в каждом направлении (подлежит уточнению на последующих стадиях проектирования)
	Движение наземного городского пассажирского транспорта	Предусматривается
	Остановочные пункты наземного городского пассажирского транспорта	Предусматриваются
	Тротуары	Предусматриваются
6.3	Эстакада через Московское центральное кольцо в створе 3-й Песчаной улицы	Строительство
	Протяженность	740,00 м (подлежит уточнению на последующих стадиях проектирования)
	Количество полос движения	2–3 полосы в каждом направлении (подлежит уточнению на последующих стадиях проектирования)
	Движение наземного городского пассажирского транспорта	Предусматривается (подлежит уточнению на последующих стадиях проектирования)

№ п/п	Перечень основных планировочных характеристик	Содержание планировочных характеристик
1	2	3
	Остановочные пункты наземного городского пассажирского транспорта	Не предусматриваются
	Тротуары	Не предусматриваются
6.4	Проектируемый проезд № 1545 на участке от планируемой эстакады через Московское центральное кольцо в створе 3-й Песчаной улицы до 3-й Хорошёвской улицы	Строительство
	Протяженность	40,00 м (подлежит уточнению на последующих стадиях проектирования)
	Количество полос движения	2–3 полосы в каждом направлении (подлежит уточнению на последующих стадиях проектирования)
	Движение наземного городского пассажирского транспорта	Предусматривается (подлежит уточнению на последующих стадиях проектирования)
	Остановочные пункты наземного городского пассажирского транспорта	Не предусматриваются
	Тротуары	Не предусматриваются
6.5	Участок улично-дорожной сети от планируемой эстакады через Московское центральное кольцо в створе 3-й Песчаной улицы до улицы Куусинена	Строительство
	Протяженность	90,00 м (подлежит уточнению на последующих стадиях проектирования)
	Количество полос движения	2 полосы в каждом направлении (подлежит уточнению на последующих стадиях проектирования)
	Движение наземного городского пассажирского транспорта	Предусматривается (подлежит уточнению на последующих стадиях проектирования)
	Остановочные пункты наземного городского пассажирского транспорта	Не предусматриваются
	Тротуары	Предусматриваются
6.6	Боковые проезды эстакады через Ленинградское шоссе, Волоколамское шоссе, Северо-Западную хорду	Строительство

№ п/п	Перечень основных планировочных характеристик	Содержание планировочных характеристик
1	2	3
	Протяженность	1140,00 м (подлежит уточнению на последующих стадиях проектирования)
	Количество полос движения	1–2 полосы в одном направлении (подлежит уточнению на последующих стадиях проектирования)
	Движение наземного городского пассажирского транспорта	Предусматривается
	Остановочные пункты наземного городского пассажирского транспорта	Не предусматриваются
	Тротуары	Не предусматриваются
6.7	Боковые проезды Ленинградского шоссе	Реконструкция
	Протяженность	700,00 м (подлежит уточнению на последующих стадиях проектирования)
	Количество полос движения	1–2 полосы в каждом направлении (подлежит уточнению на последующих стадиях проектирования)
	Движение наземного городского пассажирского транспорта	Предусматривается
	Остановочные пункты наземного городского пассажирского транспорта	Не предусматриваются
	Тротуары	Предусматриваются
6.8	Съезд с Ленинградского шоссе на эстакаду через Ленинградское шоссе, Волоколамское шоссе, Северо-Западную хорду	Строительство
	Протяженность	780,00 м (подлежит уточнению на последующих стадиях проектирования)
	Количество полос движения	1–2 полосы в одном направлении (подлежит уточнению на последующих стадиях проектирования)
	Движение наземного городского пассажирского транспорта	Не предусматривается (подлежит уточнению на последующих стадиях проектирования)
	Остановочные пункты наземного городского пассажирского транспорта	Не предусматриваются
	Тротуары	Не предусматриваются
6.9	Съезд с эстакады через Ленинградское шоссе, Волоколамское шоссе, Северо-Западную хорду на Ленинградское шоссе	Строительство

№ п/п	Перечень основных планировочных характеристик	Содержание планировочных характеристик
1	2	3
	Протяженность	1250,00 м (подлежит уточнению на последующих стадиях проектирования)
	Количество полос движения	1–2 полосы в одном направлении (подлежит уточнению на последующих стадиях проектирования)
	Движение наземного городского пассажирского транспорта	Не предусматривается (подлежит уточнению на последующих стадиях проектирования)
	Остановочные пункты наземного городского пассажирского транспорта	Не предусматриваются
	Тротуары	Не предусматриваются
6.10	Проектируемый проезд № 1295	Строительство
	Протяженность	460,00 м (подлежит уточнению на последующих стадиях проектирования)
	Количество полос движения	1–2 полосы в каждом направлении (подлежит уточнению на последующих стадиях проектирования)
	Движение наземного городского пассажирского транспорта	Предусматривается (подлежит уточнению на последующих стадиях проектирования)
	Остановочные пункты наземного городского пассажирского транспорта	Не предусматриваются
	Тротуары	Не предусматриваются
6.11	Съезд с эстакады через Ленинградское шоссе, Волоколамское шоссе, Северо-Западную хорду на проектируемый проезд № 1295	Строительство
	Протяженность	290,00 м (подлежит уточнению на последующих стадиях проектирования)
	Количество полос движения	1 полоса в одном направлении (подлежит уточнению на последующих стадиях проектирования)
	Движение наземного городского пассажирского транспорта	Не предусматривается (подлежит уточнению на последующих стадиях проектирования)
	Остановочные пункты наземного городского пассажирского транспорта	Не предусматриваются
	Тротуары	Не предусматриваются

№ п/п	Перечень основных планировочных характеристик	Содержание планировочных характеристик
1	2	3
6.12	<p>Съезд с проектируемого проезда № 1295 на эстакаду через Ленинградское шоссе, Волоколамское шоссе, Северо-Западную хорду</p> <p>Протяженность</p> <p>Количество полос движения</p> <p>Движение наземного городского пассажирского транспорта</p> <p>Остановочные пункты наземного городского пассажирского транспорта</p> <p>Тротуары</p>	<p>Строительство</p> <p>290,00 м (подлежит уточнению на последующих стадиях проектирования)</p> <p>1 полоса в одном направлении (подлежит уточнению на последующих стадиях проектирования)</p> <p>Не предусматривается (подлежит уточнению на последующих стадиях проектирования)</p> <p>Не предусматриваются</p> <p>Не предусматриваются</p>
6.13	<p>Съезд с проектируемого проезда № 2030 на эстакаду через Московское центральное кольцо в створе 3-й Песчаной улицы</p> <p>Протяженность</p> <p>Количество полос движения</p> <p>Движение наземного городского пассажирского транспорта</p> <p>Остановочные пункты наземного городского пассажирского транспорта</p> <p>Тротуары</p>	<p>Строительство</p> <p>470,00 м (подлежит уточнению на последующих стадиях проектирования)</p> <p>1–2 полосы в одном направлении (подлежит уточнению на последующих стадиях проектирования)</p> <p>Не предусматривается (подлежит уточнению на последующих стадиях проектирования)</p> <p>Не предусматриваются</p> <p>Не предусматриваются</p>
6.14	<p>Улица Военное Поле</p> <p>Протяженность</p> <p>Количество полос движения</p> <p>Движение наземного городского пассажирского транспорта</p> <p>Остановочные пункты наземного городского пассажирского транспорта</p>	<p>Реконструкция</p> <p>235,00 м (подлежит уточнению на последующих стадиях проектирования)</p> <p>1–2 полосы в каждом направлении (подлежит уточнению на последующих стадиях проектирования)</p> <p>Не предусматривается (подлежит уточнению на последующих стадиях проектирования)</p> <p>Не предусматриваются</p>

№ п/п	Перечень основных планировочных характеристик	Содержание планировочных характеристик
1	2	3
	Тротуары	Не предусматриваются
6.15	Съезд с Хорошёвского шоссе на проектируемый проезд № 2030	Строительство
	Протяженность	460,00 м (подлежит уточнению на последующих стадиях проектирования)
	Количество полос движения	1–2 полосы в одном направлении (подлежит уточнению на последующих стадиях проектирования)
	Движение наземного городского пассажирского транспорта	Не предусматривается (подлежит уточнению на последующих стадиях проектирования)
	Остановочные пункты наземного городского пассажирского транспорта	Не предусматриваются
	Тротуары	Предусматриваются
6.16	Съезд с проектируемого проезда № 2030 на Хорошёвское шоссе	Строительство
	Протяженность	530,00 м (подлежит уточнению на последующих стадиях проектирования)
	Количество полос движения	1–2 полосы в одном направлении (подлежит уточнению на последующих стадиях проектирования)
	Движение наземного городского пассажирского транспорта	Не предусматривается (подлежит уточнению на последующих стадиях проектирования)
	Остановочные пункты наземного городского пассажирского транспорта	Не предусматриваются
	Тротуары	Предусматриваются
6.17	Участок улично-дорожной сети от проектируемого проезда № 1315 до улицы Маршала Бирюзова	Строительство
	Протяженность	200,00 м (подлежит уточнению на последующих стадиях проектирования)
	Количество полос движения	1 полоса в каждом направлении (подлежит уточнению на последующих стадиях проектирования)
	Движение наземного городского пассажирского транспорта	Предусматривается
	Остановочные пункты наземного городского пассажирского транспорта	Предусматриваются

№ п/п	Перечень основных планировочных характеристик	Содержание планировочных характеристик
1	2	3
	Тротуары	Предусматриваются
6.18	Съезд с 3-й Магистральной улицы на 1-й Магистральный тупик	Строительство
	Протяженность	60,00 м (подлежит уточнению на последующих стадиях проектирования)
	Количество полос движения	1 полоса в одном направлении (подлежит уточнению на последующих стадиях проектирования)
	Движение наземного городского пассажирского транспорта	Предусматривается (подлежит уточнению на последующих стадиях проектирования)
	Остановочные пункты наземного городского пассажирского транспорта	Не предусматриваются
	Тротуары	Не предусматриваются
6.19	1-я Магистральная улица	Реконструкция
	Протяженность	265,00 м (подлежит уточнению на последующих стадиях проектирования)
	Количество полос движения	1 полоса в каждом направлении (подлежит уточнению на последующих стадиях проектирования)
	Движение наземного городского пассажирского транспорта	Не предусматривается
	Остановочные пункты наземного городского пассажирского транспорта	Не предусматриваются
	Тротуары	Предусматриваются
6.20	3-й Силикатный проезд (проектируемый проезд № 6426)	Реконструкция
	Протяженность	440,00 (подлежит уточнению на последующих стадиях проектирования)
	Количество полос движения	2 полосы в одном направлении (подлежит уточнению на последующих стадиях проектирования)
	Движение наземного городского пассажирского транспорта	Предусматривается (подлежит уточнению на последующих стадиях проектирования)
	Остановочные пункты наземного городского пассажирского транспорта	Не предусматриваются
	Тротуары	Предусматриваются
6.21	Шелепихинское шоссе	Реконструкция

№ п/п	Перечень основных планировочных характеристик	Содержание планировочных характеристик
1	2	3
	Протяженность	270,00 м (подлежит уточнению на последующих стадиях проектирования)
	Количество полос движения	2 полосы в каждом направлении (подлежит уточнению на последующих стадиях проектирования)
	Движение наземного городского пассажирского транспорта	Предусматривается
	Остановочные пункты наземного городского пассажирского транспорта	Не предусматриваются
	Тротуары	Предусматриваются
6.22	Боковой проезд эстакады через Звенигородское шоссе, реку Москву	Строительство
	Протяженность	360,00 м (подлежит уточнению на последующих стадиях проектирования)
	Количество полос движения	2 полосы в одном направлении (подлежит уточнению на последующих стадиях проектирования)
	Движение наземного городского пассажирского транспорта	Не предусматривается (подлежит уточнению на последующих стадиях проектирования)
	Остановочные пункты наземного городского пассажирского транспорта	Не предусматриваются
	Тротуары	Предусматриваются
6.23	Проектируемый проезд № 3700	Строительство
	Протяженность	120,00 м (подлежит уточнению на последующих стадиях проектирования)
	Количество полос движения	2-3 полосы в каждом направлении (подлежит уточнению на последующих стадиях проектирования)
	Движение наземного городского пассажирского транспорта	Не предусматривается (подлежит уточнению на последующих стадиях проектирования)
	Остановочные пункты наземного городского пассажирского транспорта	Не предусматриваются
	Тротуары	Не предусматриваются
6.24	Съезд с эстакады через Звенигородское шоссе, реку Москву на проектируемый проезд № 3700	Строительство
	Протяженность	440,00 м

№ п/п	Перечень основных планировочных характеристик	Содержание планировочных характеристик
1	2	3
	Количество полос движения	1–2 полосы в одном направлении (подлежит уточнению на последующих стадиях проектирования)
	Движение наземного городского пассажирского транспорта	Не предусматривается (подлежит уточнению на последующих стадиях проектирования)
	Остановочные пункты наземного городского пассажирского транспорта	Не предусматриваются
	Тротуары	Не предусматриваются
6.25	Съезд с проектируемого проезда № 3700 на эстакаду через Звенигородское шоссе, реку Москву	Строительство
	Протяженность	435,00 м
	Количество полос движения	1–2 полосы в одном направлении (подлежит уточнению на последующих стадиях проектирования)
	Движение наземного городского пассажирского транспорта	Не предусматривается (подлежит уточнению на последующих стадиях проектирования)
	Остановочные пункты наземного городского пассажирского транспорта	Не предусматриваются
	Тротуары	Не предусматриваются
6.26	Съезд с улицы Панфилова на эстакаду через Ленинградское шоссе, Волоколамское шоссе, Северо-Западную хорду	Строительство
	Протяженность	655,00 м (подлежит уточнению на последующих стадиях проектирования)
	Количество полос движения	1–2 полосы в каждом направлении (подлежит уточнению на последующих стадиях проектирования)
	Движение наземного городского пассажирского транспорта	Не предусматривается (подлежит уточнению на последующих стадиях проектирования)
	Остановочные пункты наземного городского пассажирского транспорта	Не предусматриваются
	Тротуары	Не предусматриваются

№ п/п	Перечень основных планировочных характеристик	Содержание планировочных характеристик
1	2	3
6.27	Съезд с эстакады через Ленинградское шоссе, Волоколамское шоссе, Северо-Западную хорду на Северо-Западную хорду	Строительство
	Протяженность	680,00 м (подлежит уточнению на последующих стадиях проектирования)
	Количество полос движения	1–2 полосы в одном направлении (подлежит уточнению на последующих стадиях проектирования)
	Движение наземного городского пассажирского транспорта	Не предусматривается (подлежит уточнению на последующих стадиях проектирования)
	Остановочные пункты наземного городского пассажирского транспорта	Не предусматриваются
	Тротуары	Не предусматриваются
6.28	Проезды между улицей Зорге и съездом с улицы Панфилова на эстакаду через Ленинградское шоссе, Волоколамское шоссе, Северо-Западную хорду	Строительство
	Протяженность	170,00 м (подлежит уточнению на последующих стадиях проектирования)
	Количество полос движения	1–2 полосы в одном направлении (подлежит уточнению на последующих стадиях проектирования)
	Движение наземного городского пассажирского транспорта	Предусматривается
	Остановочные пункты наземного городского пассажирского транспорта	Не предусматриваются
	Тротуары	Предусматриваются
6.29	Проезд между улицей Зорге и проектируемым проездом № 1369	Строительство
	Протяженность	260,00 м
	Количество полос движения	1 полоса в каждом направлении (подлежит уточнению на последующих стадиях проектирования)
	Движение наземного городского пассажирского транспорта	Не предусматривается

№ п/п	Перечень основных планировочных характеристик	Содержание планировочных характеристик
1	2	3
	Остановочные пункты наземного городского пассажирского транспорта	Не предусматриваются
	Тротуары	Предусматриваются
6.30	Хорошёвское шоссе	Реконструкция
	Протяженность	240,00 м (подлежит уточнению на последующих стадиях проектирования)
	Количество полос движения	3–5 в каждом направлении (подлежит уточнению на последующих стадиях проектирования)
	Движение наземного городского пассажирского транспорта	Предусматривается
	Остановочные пункты наземного городского пассажирского транспорта	Предусматриваются
	Тротуары	Предусматриваются
6.31	Улица Зорге	Реконструкция
	Протяженность	110,00 м (подлежит уточнению на последующих стадиях проектирования)
	Количество полос движения	1 полоса в каждом направлении
	Движение наземного городского пассажирского транспорта	Предусматривается
	Остановочные пункты наземного городского пассажирского транспорта	Не предусматриваются
	Тротуары	Предусматриваются
6.32	Съезд с Волоколамского шоссе на путепровод, через Волоколамское шоссе	Строительство
	Протяженность	590,00 м (подлежит уточнению на последующих стадиях проектирования)
	Количество полос движения	1–2 полосы в одном направлении (подлежит уточнению на последующих стадиях проектирования)
	Движение наземного городского пассажирского транспорта	Не предусматривается (подлежит уточнению на последующих стадиях проектирования)
	Остановочные пункты наземного городского пассажирского транспорта	Не предусматриваются
	Тротуары	Не предусматриваются

№ п/п	Перечень основных планировочных характеристик	Содержание планировочных характеристик
1	2	3
6.33	<p>Съезд с планируемого путепровода через Волоколамское шоссе на Волоколамское шоссе</p> <p>Протяженность</p> <p>Количество полос движения</p> <p>Движение наземного городского пассажирского транспорта</p> <p>Остановочные пункты наземного городского пассажирского транспорта</p> <p>Тротуары</p>	<p>Строительство</p> <p>600,00 м (подлежит уточнению на последующих стадиях проектирования)</p> <p>1–2 полосы в одном направлении (подлежит уточнению на последующих стадиях проектирования)</p> <p>Не предусматривается (подлежит уточнению на последующих стадиях проектирования)</p> <p>Не предусматриваются</p> <p>Не предусматриваются</p>
6.34	<p>Съезд с эстакады через Ленинградское шоссе, Волоколамское шоссе, Северо-Западную хорду на путепровод. через Волоколамское шоссе</p> <p>Протяженность</p> <p>Количество полос движения</p> <p>Движение наземного городского пассажирского транспорта</p> <p>Остановочные пункты наземного городского пассажирского транспорта</p> <p>Тротуары</p>	<p>Строительство</p> <p>570,00 м (подлежит уточнению на последующих стадиях проектирования)</p> <p>2 полосы в одном направлении (подлежит уточнению на последующих стадиях проектирования)</p> <p>Не предусматривается (подлежит уточнению на последующих стадиях проектирования)</p> <p>Не предусматриваются</p> <p>Не предусматриваются</p>
6.35	<p>Ленинградское шоссе</p> <p>Протяженность</p> <p>Количество полос движения</p> <p>Движение наземного городского пассажирского транспорта</p> <p>Остановочные пункты наземного городского пассажирского транспорта</p> <p>Тротуары</p>	<p>Реконструкция</p> <p>155,00 м (подлежит уточнению на последующих стадиях проектирования)</p> <p>5–6 полос в каждом направлении (подлежит уточнению на последующих стадиях проектирования)</p> <p>Предусматривается</p> <p>Не предусматриваются</p> <p>Предусматриваются</p>

№ п/п	Перечень основных планировочных характеристик	Содержание планировочных характеристик
1	2	3
6.36	Участок улично-дорожной сети между боковыми проездами эстакады через Ленинградское шоссе, Волоколамское шоссе, Северо-Западную хорду	Строительство
	Протяженность	30,00 м (подлежит уточнению на последующих стадиях проектирования)
	Количество полос движения	1 полоса в каждом направлении (подлежит уточнению на последующих стадиях проектирования)
	Движение наземного городского пассажирского транспорта	Предусматривается
	Остановочные пункты наземного городского пассажирского транспорта	Не предусматриваются
	Тротуары	Не предусматриваются
6.37	Съезд с Полесского проезда на Волоколамское шоссе	Строительство
	Протяженность	40,00 м (подлежит уточнению на последующих стадиях проектирования)
	Количество полос движения	1 полоса в одном направлении (подлежит уточнению на последующих стадиях проектирования)
	Движение наземного городского пассажирского транспорта	Не предусматривается (подлежит уточнению на последующих стадиях проектирования)
	Остановочные пункты наземного городского пассажирского транспорта	Не предусматриваются
	Тротуары	Не предусматриваются
6.38	Проектируемый проезд № 1391	Строительство
	Протяженность	250,00 м (подлежит уточнению на последующих стадиях проектирования)
	Количество полос движения	1 полоса в каждом направлении (подлежит уточнению на последующих стадиях проектирования)
	Движение наземного городского пассажирского транспорта	Не предусматривается
	Остановочные пункты наземного городского пассажирского транспорта	Не предусматриваются
	Тротуары	Предусматриваются

№ п/п	Перечень основных планировочных характеристик	Содержание планировочных характеристик
1	2	3
6.39	Внутриквартальный проезд на территории жилого комплекса «Зорге 9»	Реконструкция
	Протяженность	50,00 м (подлежит уточнению на последующих стадиях проектирования)
	Количество полос движения	1 полоса в каждом направлении (подлежит уточнению на последующих стадиях проектирования)
	Движение наземного городского пассажирского транспорта	Не предусматривается
	Остановочные пункты наземного городского пассажирского транспорта	Не предусматриваются
	Тротуары	Не предусматриваются
6.40	Проезд вдоль парка Покровское-Стрешнево	Строительство
	Протяженность	735,00 м (подлежит уточнению на последующих стадиях проектирования)
	Количество полос движения	1 полоса в каждом направлении (подлежит уточнению на последующих стадиях проектирования)
	Движение наземного городского пассажирского транспорта	Не предусматривается
	Остановочные пункты наземного городского пассажирского транспорта	Не предусматриваются
	Тротуары	Не предусматриваются
6.41	Подъездные дороги к очистным сооружениям	Строительство
	Протяженность	90,00 м (подлежит уточнению на последующих стадиях проектирования)
6.42	Подъездные дороги к дорожно-эксплуатационной базе	Строительство
	Протяженность	90,00 м (подлежит уточнению на последующих стадиях проектирования)
6.43	Трамвайная линия	Реконструкция
	Протяженность	800,00 м (подлежит уточнению на последующих стадиях проектирования)
7	Организация движения транспорта и пешеходов	<p>Средства организации движения транспорта и пешеходов необходимо предусмотреть в соответствии с требованиями СП 42.13330.2016 «СНиП 2.07.01-89* Градостроительство. Планировка и застройка городских и сельских поселений», в том числе для маломобильных групп населения в соответствии с СП 59.13330.2020 «СНиП 35-01-2001 Доступность зданий и сооружений для маломобильных групп населения».</p> <p>В местах пересечения пешеходных путей с проезжей частью улиц и дорог предусматривается пониженный борт</p>

№ п/п	Перечень основных планировочных характеристик	Содержание планировочных характеристик
1	2	3
7.1	Светофорные объекты	Предусматриваются (количество полос на подходах к регулируемым пересечениям рассчитываются на последующих стадиях проектирования)
	Количество	Подлежит уточнению на последующих стадиях проектирования
7.2	Наземные пешеходные переходы	Предусматриваются
7.3	Подземный пешеходный переход, через Ленинградское шоссе	Реконструкция
	Протяженность	110,00 м (подлежит уточнению на последующих стадиях проектирования)
8	Мероприятия по благоустройству и озеленению территории	Предусматриваются

## 2.2. Перечень субъектов Российской Федерации, перечень муниципальных районов, городских округов в составе субъектов Российской Федерации, перечень поселений, населенных пунктов, внутригородских территорий городов федерального значения, на территориях которых устанавливаются зоны планируемого размещения линейных объектов

Зоны планируемого размещения линейных объектов и зоны планируемого размещения линейных объектов, подлежащих реконструкции в связи с изменением их местоположения, расположены в районах Покровское-Стрешнево, Сокол, Филевский парк, Хорошево-Мневники, Щукино и Войковском, Хорошевском районах города Москвы.

## 2.3. Перечень координат характерных точек границ зон планируемого размещения линейных объектов

№ точки	Координаты точки (система координат, используемая для ведения Единого государственного реестра недвижимости (МСК-77))	
	X	Y
1	2	3
1	11442.20	184.84
2	11445.03	190.82
3	11439.10	193.62
4	11436.37	187.84
5	11436.28	187.64
6	11436.66	187.46
7	13559.73	160.31
8	13556.99	161.99
9	13554.19	160.48
10	13554.11	157.27
11	13556.86	155.58
12	13559.62	157.02
13	11711.64	1005.86
14	11716.84	994.45
15	11736.32	955.14

№ точки	Координаты точки (система координат, используемая для ведения Единого государственного реестра недвижимости (МСК-77))	
	X	Y
1	2	3
16	11740.44	954.94
17	11741.85	953.02
18	11743.28	951.12
19	11744.74	949.24
20	11746.23	947.38
21	11747.74	945.53
22	11749.27	943.71
23	11750.83	941.91
24	11752.41	940.13
25	11754.02	938.37
26	11755.65	936.63
27	11757.30	934.92
28	11758.97	933.22
29	11760.32	931.89
30	11755.55	931.21

№ точки	Координаты точки (система координат, используемая для ведения Единого государственного реестра недвижимости (МСК-77))	
	X	Y
1	2	3
31	11755.44	932.15
32	11746.63	931.20
33	11743.78	930.56
34	11738.71	930.33
35	11738.96	928.15
36	11743.55	888.49
37	11765.09	874.32
38	11822.21	841.22
39	11903.95	816.02
40	11911.67	815.66
41	11945.37	801.79
42	12021.57	778.33
43	12047.14	773.68
44	12098.99	735.50
45	12156.85	709.89
46	12192.22	701.92
47	12236.03	694.05
48	12270.34	682.63
49	12274.00	694.89
50	12295.74	763.81
51	12298.35	771.87
52	12308.60	803.53
53	12309.68	806.83
54	12311.87	813.59
55	12315.72	827.58
56	12316.55	830.34
57	12370.60	832.61
58	12371.17	828.57
59	12371.61	825.05
60	12371.99	821.53
61	12372.24	819.00
62	12372.45	816.47
63	12372.64	813.94
64	12372.79	811.41
65	12372.92	808.88
66	12373.02	806.35
67	12373.10	803.81
68	12373.14	801.27

№ точки	Координаты точки (система координат, используемая для ведения Единого государственного реестра недвижимости (МСК-77))	
	X	Y
1	2	3
69	12373.16	798.74
70	12373.15	796.20
71	12373.11	793.67
72	12373.05	791.13
73	12372.95	788.60
74	12372.83	786.06
75	12372.68	783.53
76	12372.50	781.00
77	12368.52	717.88
78	12385.58	662.35
79	12385.61	658.43
80	12449.84	640.98
81	12510.93	629.26
82	12539.90	623.72
83	12542.43	624.16
84	12542.85	625.86
85	12649.46	580.20
86	12653.13	578.66
87	12656.83	577.18
88	12660.55	575.76
89	12664.30	574.40
90	12668.06	573.09
91	12671.84	571.85
92	12675.65	570.67
93	12679.47	569.55
94	12683.31	568.49
95	12687.17	567.49
96	12691.04	566.55
97	12694.92	565.68
98	12698.82	564.87
99	12702.73	564.11
100	12706.66	563.43
101	12710.59	562.80
102	12758.78	555.52
103	12771.34	553.62
104	12771.82	555.60
105	12800.07	552.33
106	12801.44	549.07

№ точки	Координаты точки (система координат, используемая для ведения Единого государственного реестра недвижимости (МСК-77))	
	X	Y
1	2	3
107	12803.39	548.78
108	12805.56	560.02
109	12809.33	571.27
110	12809.34	575.43
111	12795.91	578.09
112	12799.72	593.61
113	12828.07	587.29
114	12842.98	584.59
115	12841.12	574.75
116	12839.57	567.08
117	12842.80	566.41
118	12843.20	566.66
119	12861.61	562.66
120	12860.77	558.83
121	12883.67	553.83
122	12886.54	556.37
123	12902.65	554.10
124	12908.64	547.27
125	12914.00	552.11
126	12926.52	550.61
127	12925.32	542.83
128	12924.98	538.48
129	12927.12	538.30
130	13001.95	528.56
131	13043.60	523.64
132	13082.52	519.00
133	13173.12	502.46
134	13198.74	499.25
135	13259.70	490.80
136	13270.27	489.76
137	13275.77	489.46
138	13279.00	489.22
139	13281.07	489.10
140	13284.85	488.84
141	13286.62	489.74
142	13288.11	491.08
143	13288.11	491.08
144	13289.59	493.25

№ точки	Координаты точки (система координат, используемая для ведения Единого государственного реестра недвижимости (МСК-77))	
	X	Y
1	2	3
145	13290.94	495.57
146	13292.21	497.60
147	13299.12	507.88
148	13305.44	529.13
149	13309.93	544.35
150	13318.32	572.87
151	13323.82	591.37
152	13331.28	616.70
153	13334.45	627.35
154	13339.54	644.59
155	13341.24	650.35
156	13341.43	651.06
157	13341.59	651.78
158	13341.71	652.51
159	13341.80	653.24
160	13341.84	653.97
161	13341.86	654.71
162	13341.83	655.45
163	13341.77	656.18
164	13341.68	656.91
165	13341.55	657.64
166	13341.38	658.35
167	13341.18	659.06
168	13340.94	659.76
169	13340.67	660.44
170	13340.37	661.12
171	13340.03	661.77
172	13339.66	662.41
173	13339.27	663.03
174	13338.84	663.63
175	13327.17	667.67
176	13315.30	672.08
177	13315.65	673.26
178	13294.75	679.72
179	13338.17	692.95
180	13338.88	692.76
181	13339.60	692.60
182	13340.33	692.48

№ точки	Координаты точки (система координат, используемая для ведения Единого государственного реестра недвижимости (МСК-77))	
	X	Y
1	2	3
183	13341.06	692.40
184	13341.79	692.35
185	13342.53	692.33
186	13343.27	692.36
187	13344.00	692.42
188	13344.73	692.51
189	13345.46	692.64
190	13346.17	692.81
191	13346.88	693.01
192	13347.58	693.25
193	13348.26	693.52
194	13348.94	693.82
195	13349.59	694.16
196	13350.23	694.53
197	13350.85	694.92
198	13351.45	695.35
199	13352.02	695.81
200	13352.58	696.30
201	13353.11	696.81
202	13353.61	697.34
203	13354.09	697.91
204	13354.54	698.49
205	13354.96	699.10
206	13355.35	699.72
207	13355.71	700.36
208	13356.03	701.02
209	13356.32	701.70
210	13356.58	702.39
211	13356.81	703.09
212	13385.11	692.43
213	13385.03	691.70
214	13384.98	690.97
215	13384.97	690.23
216	13384.99	689.49
217	13385.05	688.76
218	13385.14	688.03
219	13385.28	687.30
220	13385.44	686.59

№ точки	Координаты точки (система координат, используемая для ведения Единого государственного реестра недвижимости (МСК-77))	
	X	Y
1	2	3
221	13385.64	685.88
222	13385.88	685.18
223	13386.15	684.50
224	13386.45	683.83
225	13386.79	683.17
226	13387.16	682.53
227	13387.56	681.91
228	13387.98	681.31
229	13388.44	680.74
230	13388.93	680.18
231	13389.44	679.65
232	13389.98	679.15
233	13390.54	678.67
234	13391.12	678.22
235	13391.73	677.80
236	13392.35	677.41
237	13392.99	677.06
238	13393.65	676.73
239	13394.33	676.44
240	13417.77	643.39
241	13388.63	651.99
242	13387.92	652.18
243	13387.20	652.34
244	13386.47	652.46
245	13385.74	652.54
246	13385.01	652.59
247	13384.27	652.60
248	13383.53	652.58
249	13382.80	652.52
250	13382.07	652.43
251	13381.34	652.29
252	13380.63	652.13
253	13379.92	651.93
254	13379.22	651.69
255	13378.54	651.42
256	13377.87	651.12
257	13377.21	650.78
258	13376.57	650.41

№ точки	Координаты точки (система координат, используемая для ведения Единого государственного реестра недвижимости (МСК-77))	
	X	Y
1	2	3
259	13375.95	650.01
260	13375.35	649.59
261	13374.78	649.13
262	13374.22	648.64
263	13373.69	648.13
264	13373.19	647.59
265	13372.71	647.03
266	13372.26	646.45
267	13371.84	645.84
268	13371.45	645.22
269	13371.10	644.58
270	13370.77	643.92
271	13370.48	643.24
272	13370.22	642.55
273	13369.99	641.85
274	13325.36	490.72
275	13325.09	489.71
276	13324.87	488.69
277	13324.71	487.65
278	13324.66	487.14
279	13344.64	478.48
280	13508.89	455.11
281	13599.79	440.81
282	13599.65	439.62
283	13605.11	438.93
284	13607.49	438.63
285	13606.72	432.54
286	13616.35	431.38
287	13617.05	436.93
288	13617.75	436.84
289	13618.09	439.56
290	13625.52	438.51
291	13766.78	425.87
292	13792.63	465.86
293	13810.09	494.64
294	13814.27	513.14
295	13813.77	514.48
296	13813.21	515.80

№ точки	Координаты точки (система координат, используемая для ведения Единого государственного реестра недвижимости (МСК-77))	
	X	Y
1	2	3
297	13812.59	517.08
298	13811.91	518.34
299	13811.17	519.56
300	13810.37	520.74
301	13809.51	521.89
302	13808.60	522.99
303	13807.65	524.05
304	13806.64	525.06
305	13805.58	526.03
306	13804.48	526.94
307	13803.34	527.80
308	13802.16	528.60
309	13800.94	529.34
310	13799.69	530.03
311	13798.40	530.66
312	13797.09	531.22
313	13795.75	531.72
314	13794.39	532.16
315	13798.59	545.15
316	13814.42	552.30
317	13815.78	551.93
318	13817.16	551.63
319	13818.55	551.39
320	13819.95	551.22
321	13821.36	551.11
322	13822.77	551.07
323	13824.18	551.10
324	13825.59	551.19
325	13826.99	551.35
326	13828.38	551.57
327	13829.76	551.86
328	13831.13	552.22
329	13832.48	552.63
330	13833.80	553.11
331	13835.10	553.66
332	13836.38	554.26
333	13837.63	554.92
334	13838.84	555.64

№ точки	Координаты точки (система координат, используемая для ведения Единого государственного реестра недвижимости (МСК-77))	
	X	Y
1	2	3
335	13840.02	556.42
336	13841.16	557.25
337	13842.26	558.13
338	13843.31	559.07
339	13844.33	560.05
340	13845.29	561.08
341	13846.21	562.16
342	13847.07	563.27
343	13847.88	564.43
344	13848.63	565.62
345	13849.33	566.84
346	13849.97	568.10
347	13850.55	569.39
348	13851.07	570.70
349	13853.08	576.25
350	13855.02	581.83
351	13856.89	587.43
352	13858.70	593.05
353	13889.71	691.27
354	13889.99	692.22
355	13890.21	693.19
356	13890.39	694.17
357	13890.52	695.15
358	13890.60	696.14
359	13890.64	697.14
360	13890.62	698.13
361	13890.55	699.12
362	13890.44	700.11
363	13890.27	701.09
364	13890.06	702.06
365	13889.80	703.01
366	13889.49	703.96
367	13889.14	704.89
368	13888.74	705.80
369	13888.29	706.68
370	13887.80	707.55
371	13887.27	708.39
372	13886.70	709.20

№ точки	Координаты точки (система координат, используемая для ведения Единого государственного реестра недвижимости (МСК-77))	
	X	Y
1	2	3
373	13886.09	709.98
374	13885.44	710.74
375	13884.76	711.45
376	13884.04	712.14
377	13883.28	712.78
378	13882.50	713.39
379	13881.68	713.96
380	13880.84	714.49
381	13879.97	714.98
382	13879.08	715.42
383	13878.17	715.81
384	13877.25	716.17
385	13876.30	716.47
386	13873.03	717.44
387	13880.24	741.89
388	13948.35	722.06
389	13941.15	697.60
390	13924.49	701.79
391	13887.31	584.02
392	13886.17	580.45
393	13885.00	576.89
394	13883.81	573.34
395	13882.60	569.80
396	13881.36	566.26
397	13880.09	562.74
398	13878.80	559.22
399	13877.49	555.71
400	13877.15	554.75
401	13876.96	554.18
402	13871.29	511.61
403	13870.16	511.46
404	13869.04	511.27
405	13867.93	511.02
406	13866.83	510.72
407	13865.75	510.38
408	13864.68	509.98
409	13863.63	509.54
410	13862.69	509.09

№ точки	Координаты точки (система координат, используемая для ведения Единого государственного реестра недвижимости (МСК-77))	
	X	Y
1	2	3
411	13861.77	508.60
412	13860.87	508.08
413	13859.99	507.52
414	13859.14	506.92
415	13858.31	506.29
416	13857.51	505.62
417	13856.74	504.92
418	13855.99	504.19
419	13855.28	503.43
420	13854.60	502.64
421	13853.96	501.83
422	13853.35	500.98
423	13852.77	500.11
424	13852.23	499.22
425	13851.73	498.31
426	13850.52	496.00
427	13847.90	491.11
428	13845.23	486.24
429	13841.40	482.59
430	13839.74	476.60
431	13837.58	472.92
432	13835.38	469.26
433	13833.16	465.61
434	13830.90	461.98
435	13828.62	458.38
436	13826.31	454.79
437	13823.97	451.21
438	13821.60	447.66
439	13819.37	444.37
440	13817.11	441.10
441	13813.25	435.54
442	13812.85	434.95
443	13812.48	434.34
444	13812.12	433.72
445	13811.79	433.08
446	13811.48	432.44
447	13811.20	431.79
448	13810.94	431.12

№ точки	Координаты точки (система координат, используемая для ведения Единого государственного реестра недвижимости (МСК-77))	
	X	Y
1	2	3
449	13810.70	430.45
450	13810.48	429.76
451	13810.30	429.08
452	13810.13	428.38
453	13809.99	427.68
454	13809.88	426.97
455	13809.79	426.27
456	13809.73	425.55
457	13809.69	424.84
458	13809.68	423.91
459	13809.71	422.99
460	13947.77	404.83
461	13951.87	415.14
462	13983.86	405.38
463	13997.04	406.59
464	14012.74	407.64
465	14031.89	404.35
466	14049.71	401.92
467	14068.76	404.07
468	14078.26	425.09
469	14093.48	458.84
470	14113.64	450.87
471	14133.25	443.22
472	14136.39	441.98
473	14125.36	419.45
474	14124.60	419.69
475	14123.83	419.91
476	14123.05	420.10
477	14122.26	420.25
478	14121.47	420.38
479	14120.67	420.47
480	14119.87	420.53
481	14119.07	420.56
482	14118.26	420.55
483	14117.46	420.52
484	14116.66	420.45
485	14115.87	420.35
486	14115.08	420.21

№ точки	Координаты точки (система координат, используемая для ведения Единого государственного реестра недвижимости (МСК-77))	
	X	Y
1	2	3
487	14114.29	420.05
488	14113.51	419.85
489	14090.24	382.66
490	14197.65	345.88
491	14215.63	383.86
492	14207.43	387.10
493	14216.60	410.35
494	14231.44	404.50
495	14262.72	392.17
496	14253.12	369.08
497	14237.01	375.43
498	14237.00	374.08
499	14236.19	372.83
500	14220.53	340.20
501	14271.41	315.82
502	14272.09	317.05
503	14381.23	276.25
504	14386.73	288.16
505	14388.48	287.43
506	14397.21	311.98
507	14395.56	312.91
508	14392.94	313.94
509	14376.02	320.62
510	14385.19	343.88
511	14445.72	320.00
512	14436.55	296.75
513	14420.28	303.16
514	14412.49	297.44
515	14397.96	265.96
516	14466.83	232.20
517	14476.78	228.04
518	14485.98	225.03
519	14537.19	222.78
520	14572.52	237.83
521	14572.21	238.60
522	14571.85	239.36
523	14571.45	240.09
524	14571.01	240.80

№ точки	Координаты точки (система координат, используемая для ведения Единого государственного реестра недвижимости (МСК-77))	
	X	Y
1	2	3
525	14570.53	241.48
526	14570.02	242.14
527	14569.46	242.77
528	14568.88	243.36
529	14568.26	243.92
530	14567.61	244.45
531	14566.94	244.94
532	14566.23	245.39
533	14565.51	245.80
534	14564.76	246.17
535	14563.99	246.50
536	14517.12	264.98
537	14526.29	288.23
538	14592.89	261.97
539	14593.69	261.68
540	14594.49	261.42
541	14595.31	261.19
542	14596.14	261.00
543	14596.98	260.84
544	14597.82	260.72
545	14598.66	260.64
546	14599.51	260.59
547	14600.53	260.58
548	14601.54	260.62
549	14602.55	260.71
550	14603.56	260.85
551	14604.56	261.05
552	14605.55	261.29
553	14606.52	261.59
554	14607.48	261.93
555	14608.41	262.33
556	14609.33	262.76
557	14610.22	263.25
558	14611.09	263.78
559	14611.93	264.35
560	14612.74	264.97
561	14613.52	265.63
562	14614.26	266.32

№ точки	Координаты точки (система координат, используемая для ведения Единого государственного реестра недвижимости (МСК-77))	
	X	Y
1	2	3
563	14649.19	300.69
564	14649.75	290.12
565	14656.96	292.73
566	14657.14	285.07
567	14644.56	278.09
568	14545.96	136.46
569	14363.42	224.30
570	14343.19	234.05
571	14407.92	157.05
572	14569.79	80.70
573	14571.50	79.88
574	14573.20	79.04
575	14574.89	78.18
576	14576.56	77.29
577	14578.23	76.39
578	14579.88	75.46
579	14581.53	74.51
580	14583.16	73.54
581	14584.78	72.56
582	14586.38	71.55
583	14587.97	70.52
584	14589.53	69.45
585	14591.07	68.34
586	14592.60	67.22
587	14594.14	66.11
588	14595.67	64.99
589	14597.21	63.88
590	14598.70	62.79
591	14600.19	61.55
592	14601.65	60.33
593	14603.10	59.11
594	14840.44	-76.55
595	14999.71	-154.28
596	15339.93	-324.60
597	15354.00	-332.96
598	15387.01	-347.52
599	15442.29	-361.08
600	15444.05	-361.51

№ точки	Координаты точки (система координат, используемая для ведения Единого государственного реестра недвижимости (МСК-77))	
	X	Y
1	2	3
601	15440.37	-371.05
602	15763.78	-513.66
603	15901.87	-557.37
604	15908.12	-558.84
605	15964.87	-551.87
606	16000.76	-567.30
607	16011.61	-572.70
608	16037.02	-586.59
609	16143.51	-595.33
610	16256.13	-630.56
611	16289.65	-639.07
612	16324.70	-644.81
613	16359.74	-650.56
614	16377.26	-653.43
615	16394.78	-656.31
616	16429.83	-662.05
617	16480.79	-667.05
618	16529.24	-671.81
619	16572.64	-680.44
620	16579.66	-674.05
621	16580.93	-675.22
622	16611.20	-674.55
623	16611.19	-672.28
624	16653.84	-670.83
625	16683.58	-669.10
626	16713.18	-667.45
627	16754.37	-664.54
628	16863.19	-649.17
629	16915.69	-637.47
630	16956.94	-628.17
631	17047.92	-607.74
632	17064.40	-597.56
633	17067.86	-595.44
634	17095.95	-578.12
635	17109.18	-569.96
636	17293.54	-470.25
637	17325.06	-444.44
638	17350.01	-420.31

№ точки	Координаты точки (система координат, используемая для ведения Единого государственного реестра недвижимости (МСК-77))	
	X	Y
1	2	3
639	17420.97	-351.84
640	17428.06	-343.15
641	17442.54	-328.75
642	17448.15	-322.64
643	17466.29	-337.36
644	17479.29	-333.93
645	17492.61	-332.20
646	17506.05	-332.18
647	17519.38	-333.87
648	17529.86	-336.60
649	17533.23	-332.22
650	17566.76	-292.30
651	17577.47	-281.57
652	17596.00	-263.52
653	17784.66	-41.24
654	17827.40	11.93
655	17867.38	61.71
656	17893.01	93.68
657	17911.98	117.35
658	17942.57	156.06
659	17956.90	175.01
660	17961.32	171.22
661	17962.53	172.75
662	17964.56	171.13
663	17998.14	217.00
664	18035.74	263.38
665	18048.36	278.28
666	18069.40	298.68
667	18074.87	305.47
668	18136.10	381.46
669	18160.63	356.17
670	18115.01	299.25
671	18102.28	283.37
672	18120.58	268.62
673	17863.30	-56.28
674	17858.26	-62.40
675	17873.08	-74.70
676	17802.33	-159.80

№ точки	Координаты точки (система координат, используемая для ведения Единого государственного реестра недвижимости (МСК-77))	
	X	Y
1	2	3
677	17800.87	-160.10
678	17797.96	-160.75
679	17795.07	-161.45
680	17792.19	-162.20
681	17789.32	-163.00
682	17786.46	-163.84
683	17783.62	-164.73
684	17780.80	-165.67
685	17777.99	-166.65
686	17775.19	-167.69
687	17772.42	-168.76
688	17769.66	-169.89
689	17766.92	-171.06
690	17764.21	-172.27
691	17761.51	-173.53
692	17758.83	-174.83
693	17756.18	-176.18
694	17753.54	-177.57
695	17750.94	-179.01
696	17748.35	-180.49
697	17745.79	-182.01
698	17743.26	-183.57
699	17740.75	-185.18
700	17738.27	-186.83
701	17735.82	-188.51
702	17733.40	-190.24
703	17731.00	-192.01
704	17727.82	-194.42
705	17724.67	-196.87
706	17721.55	-199.35
707	17718.45	-201.86
708	17715.38	-204.40
709	17712.33	-206.98
710	17709.32	-209.59
711	17706.48	-212.09
712	17703.86	-214.44
713	17701.26	-216.82
714	17698.69	-219.23

№ точки	Координаты точки (система координат, используемая для ведения Единого государственного реестра недвижимости (МСК-77))	
	X	Y
1	2	3
715	17696.14	-221.66
716	17693.61	-224.11
717	17691.11	-226.58
718	17688.62	-229.08
719	17686.17	-231.60
720	17683.73	-234.15
721	17681.32	-236.72
722	17678.93	-239.31
723	17676.57	-241.92
724	17675.35	-243.29
725	17672.53	-246.51
726	17663.79	-242.04
727	17642.82	-266.64
728	17646.61	-268.37
729	17644.63	-272.59
730	17647.14	-273.69
731	17649.45	-274.70
732	17653.65	-276.55
733	17664.16	-281.16
734	17661.76	-286.45
735	17800.12	-350.24
736	17801.49	-350.89
737	17802.83	-351.57
738	17804.16	-352.29
739	17805.48	-353.04
740	17806.77	-353.83
741	17808.04	-354.64
742	17809.29	-355.49
743	17810.52	-356.37
744	17811.73	-357.28
745	17812.91	-358.22
746	17814.07	-359.19
747	17815.21	-360.19
748	17816.32	-361.22
749	17817.40	-362.27
750	17818.46	-363.35
751	17819.49	-364.46
752	17820.49	-365.59

№ точки	Координаты точки (система координат, используемая для ведения Единого государственного реестра недвижимости (МСК-77))	
	X	Y
1	2	3
753	17821.46	-366.75
754	17822.40	-367.93
755	17823.31	-369.14
756	17824.19	-370.37
757	17825.05	-371.62
758	17825.86	-372.89
759	17826.65	-374.18
760	17827.40	-375.49
761	17828.12	-376.82
762	17828.81	-378.17
763	17829.46	-379.53
764	17830.08	-380.91
765	17830.66	-382.31
766	17831.21	-383.72
767	17832.23	-386.55
768	17832.77	-387.94
769	17833.34	-389.32
770	17833.96	-390.69
771	17834.60	-392.04
772	17835.28	-393.38
773	17835.99	-394.69
774	17836.73	-395.99
775	17837.51	-397.27
776	17838.31	-398.53
777	17839.15	-399.77
778	17840.02	-400.99
779	17840.92	-402.19
780	17841.85	-403.36
781	17842.81	-404.51
782	17843.79	-405.64
783	17844.81	-406.74
784	17845.85	-407.81
785	17846.92	-408.86
786	17848.01	-409.88
787	17849.13	-410.88
788	17850.27	-411.84
789	17851.44	-412.78
790	17852.63	-413.69

№ точки	Координаты точки (система координат, используемая для ведения Единого государственного реестра недвижимости (МСК-77))	
	X	Y
1	2	3
791	17853.84	-414.57
792	17855.07	-415.41
793	17856.33	-416.23
794	17857.60	-417.02
795	17858.89	-417.77
796	17860.20	-418.49
797	17861.53	-419.18
798	17862.88	-419.83
799	17896.38	-435.94
800	17957.40	-464.60
801	17981.90	-476.36
802	18031.41	-499.42
803	18039.00	-489.52
804	18079.92	-508.16
805	18074.67	-519.79
806	18079.93	-522.35
807	18303.35	-627.15
808	18273.54	-690.49
809	18041.94	-581.48
810	17833.07	-483.16
811	17831.81	-482.60
812	17830.54	-482.06
813	17813.26	-519.74
814	17803.11	-541.87
815	17792.83	-538.11
816	17789.65	-535.25
817	17792.09	-529.92
818	17770.26	-516.28
819	17765.58	-513.60
820	17761.27	-510.35
821	17757.39	-506.59
822	17754.01	-502.38
823	17751.18	-497.79
824	17736.94	-471.14
825	17735.45	-468.46
826	17686.17	-445.75
827	17625.54	-417.80
828	17614.65	-415.75

№ точки	Координаты точки (система координат, используемая для ведения Единого государственного реестра недвижимости (МСК-77))	
	X	Y
1	2	3
829	17603.65	-414.43
830	17592.58	-413.87
831	17581.50	-414.05
832	17570.46	-414.98
833	17559.51	-416.65
834	17548.69	-419.06
835	17538.06	-422.19
836	17527.67	-426.03
837	17517.56	-430.57
838	17507.78	-435.78
839	17498.38	-441.64
840	17489.39	-448.12
841	17473.79	-460.18
842	17472.25	-461.90
843	17466.23	-468.51
844	17460.16	-475.07
845	17454.02	-481.57
846	17447.83	-488.02
847	17441.58	-494.41
848	17435.27	-500.74
849	17428.91	-507.02
850	17423.99	-511.12
851	17419.06	-515.19
852	17414.11	-519.24
853	17409.15	-523.28
854	17404.17	-527.29
855	17399.18	-531.28
856	17394.16	-535.26
857	17389.14	-539.21
858	17384.09	-543.15
859	17379.04	-547.06
860	17373.96	-550.95
861	17372.52	-552.05
862	17371.54	-552.79
863	17364.87	-554.12
864	17345.78	-565.17
865	17270.46	-616.48
866	17278.44	-628.36

№ точки	Координаты точки (система координат, используемая для ведения Единого государственного реестра недвижимости (МСК-77))	
	X	Y
1	2	3
867	17275.16	-630.21
868	17270.21	-633.41
869	17265.34	-636.53
870	17253.67	-643.82
871	17249.84	-635.73
872	17248.09	-636.40
873	17248.90	-636.05
874	17248.45	-635.20
875	17252.96	-632.98
876	17252.45	-631.87
877	17254.05	-631.08
878	17251.63	-625.96
879	17245.79	-628.79
880	17246.19	-629.60
881	17246.37	-629.98
882	17246.25	-630.04
883	17244.17	-631.16
884	17246.99	-636.92
885	17199.92	-672.95
886	17200.91	-674.21
887	17199.48	-674.98
888	17198.75	-675.27
889	17197.69	-675.70
890	17192.37	-678.14
891	17183.43	-682.05
892	17178.66	-684.14
893	17176.03	-684.47
894	17174.13	-684.52
895	17159.13	-684.89
896	17155.61	-685.30
897	17150.11	-688.05
898	17143.97	-691.06
899	17139.15	-693.38
900	17134.63	-695.54
901	17127.76	-698.75
902	17121.19	-701.76
903	17115.79	-704.18
904	17109.53	-706.94

№ точки	Координаты точки (система координат, используемая для ведения Единого государственного реестра недвижимости (МСК-77))	
	X	Y
1	2	3
905	17101.84	-710.26
906	17096.36	-712.57
907	17089.70	-715.32
908	17077.70	-720.13
909	17034.18	-735.97
910	17002.59	-743.51
911	16996.32	-745.32
912	16985.00	-748.85
913	16979.30	-750.78
914	16973.57	-752.63
915	16967.81	-754.40
916	16962.03	-756.08
917	16956.22	-757.67
918	16950.39	-759.18
919	16944.54	-760.60
920	16938.67	-761.94
921	16932.78	-763.19
922	16926.87	-764.36
923	16903.95	-768.25
924	16844.66	-777.73
925	16821.74	-780.75
926	16756.00	-792.99
927	16762.67	-791.31
928	16742.81	-796.84
929	16736.28	-799.00
930	16729.82	-801.33
931	16723.41	-803.81
932	16717.06	-806.45
933	16710.78	-809.25
934	16704.57	-812.20
935	16698.44	-815.31
936	16692.38	-818.56
937	16686.41	-821.96
938	16682.05	-826.15
939	16677.74	-830.38
940	16673.47	-834.66
941	16669.25	-838.98
942	16665.07	-843.35

№ точки	Координаты точки (система координат, используемая для ведения Единого государственного реестра недвижимости (МСК-77))	
	X	Y
1	2	3
943	16660.94	-847.76
944	16656.86	-852.22
945	16652.83	-856.72
946	16648.84	-861.26
947	16644.90	-865.84
948	16641.01	-870.47
949	16637.17	-875.14
950	16633.38	-879.84
951	16629.64	-884.59
952	16625.95	-889.38
953	16622.32	-894.20
954	16618.73	-899.07
955	16615.20	-903.97
956	16611.72	-908.91
957	16608.29	-913.88
958	16605.32	-918.36
959	16602.45	-922.89
960	16599.67	-927.48
961	16596.98	-932.12
962	16594.39	-936.82
963	16591.88	-941.56
964	16589.48	-946.36
965	16587.17	-951.20
966	16584.95	-956.09
967	16582.84	-961.02
968	16580.82	-965.99
969	16578.91	-971.00
970	16577.09	-976.05
971	16575.38	-981.14
972	16573.77	-986.25
973	16572.26	-991.40
974	16570.85	-996.58
975	16569.55	-1001.79
976	16568.41	-1007.24
977	16567.24	-1012.68
978	16566.04	-1018.12
979	16564.81	-1023.55
980	16563.54	-1028.97

№ точки	Координаты точки (система координат, используемая для ведения Единого государственного реестра недвижимости (МСК-77))	
	X	Y
1	2	3
981	16562.25	-1034.39
982	16560.93	-1039.80
983	16559.58	-1045.20
984	16558.20	-1050.60
985	16556.78	-1055.98
986	16555.34	-1061.36
987	16553.87	-1066.73
988	16552.36	-1072.09
989	16550.83	-1077.45
990	16549.26	-1082.79
991	16545.13	-1095.36
992	16542.70	-1102.20
993	16540.23	-1109.02
994	16537.70	-1115.83
995	16535.13	-1122.61
996	16532.52	-1129.38
997	16529.85	-1136.13
998	16527.14	-1142.87
999	16524.37	-1149.58
1000	16521.57	-1156.27
1001	16518.71	-1162.94
1002	16515.81	-1169.60
1003	16512.86	-1176.23
1004	16509.86	-1182.84
1005	16506.82	-1189.43
1006	16503.73	-1196.00
1007	16500.59	-1202.54
1008	16497.41	-1209.06
1009	16494.18	-1215.57
1010	16490.90	-1222.04
1011	16487.58	-1228.50
1012	16484.22	-1234.93
1013	16480.81	-1241.33
1014	16477.35	-1247.72
1015	16473.85	-1254.07
1016	16470.30	-1260.41
1017	16466.71	-1266.71
1018	16463.07	-1273.00

№ точки	Координаты точки (система координат, используемая для ведения Единого государственного реестра недвижимости (МСК-77))	
	X	Y
1	2	3
1019	16459.39	-1279.25
1020	16455.67	-1285.48
1021	16451.90	-1291.69
1022	16450.75	-1295.09
1023	16449.60	-1298.50
1024	16443.85	-1303.71
1025	16413.18	-1361.20
1026	16416.50	-1372.98
1027	16403.13	-1394.12
1028	16387.34	-1418.15
1029	16374.43	-1435.56
1030	16367.86	-1443.44
1031	16365.16	-1446.40
1032	16352.48	-1461.31
1033	16339.51	-1476.72
1034	16338.16	-1478.72
1035	16328.11	-1495.98
1036	16322.59	-1505.11
1037	16315.55	-1516.75
1038	16321.49	-1525.16
1039	16324.59	-1529.55
1040	16327.10	-1533.10
1041	16327.10	-1533.11
1042	16326.90	-1540.01
1043	16329.14	-1548.99
1044	16357.23	-1606.47
1045	16410.76	-1721.56
1046	16416.16	-1730.88
1047	16417.61	-1733.44
1048	16469.29	-1782.54
1049	16485.32	-1798.90
1050	16495.30	-1810.83
1051	16501.76	-1819.28
1052	16506.97	-1826.87
1053	16512.40	-1836.10
1054	16516.61	-1844.34
1055	16521.05	-1854.28
1056	16524.44	-1863.14

№ точки	Координаты точки (система координат, используемая для ведения Единого государственного реестра недвижимости (МСК-77))	
	X	Y
1	2	3
1057	16527.74	-1872.59
1058	16531.38	-1886.79
1059	16549.75	-1957.84
1060	16589.17	-2076.60
1061	16597.11	-2092.88
1062	16655.73	-2212.09
1063	16650.96	-2214.73
1064	16643.26	-2218.47
1065	16656.06	-2244.78
1066	16663.84	-2240.97
1067	16668.91	-2238.49
1068	16679.63	-2254.51
1069	16698.86	-2291.68
1070	16631.92	-2323.93
1071	16619.47	-2298.35
1072	16620.33	-2297.94
1073	16618.80	-2294.76
1074	16617.95	-2295.18
1075	16605.65	-2269.72
1076	16603.46	-2265.05
1077	16590.90	-2239.17
1078	16591.75	-2238.76
1079	16590.13	-2235.42
1080	16589.31	-2235.84
1081	16569.82	-2195.68
1082	16550.89	-2156.59
1083	16551.84	-2156.14
1084	16550.35	-2153.35
1085	16549.36	-2153.51
1086	16534.92	-2122.72
1087	16533.95	-2120.69
1088	16531.61	-2117.02
1089	16521.58	-2094.53
1090	16449.28	-1944.70
1091	16446.75	-1939.57
1092	16409.86	-1867.39
1093	16372.81	-1785.58
1094	16372.72	-1785.38

№ точки	Координаты точки (система координат, используемая для ведения Единого государственного реестра недвижимости (МСК-77))	
	X	Y
1	2	3
1095	16349.07	-1769.66
1096	16320.40	-1727.06
1097	16315.46	-1720.45
1098	16310.80	-1713.63
1099	16306.42	-1706.63
1100	16302.33	-1699.46
1101	16298.54	-1692.13
1102	16295.05	-1684.64
1103	16290.08	-1673.73
1104	16281.27	-1650.89
1105	16273.15	-1621.08
1106	16278.13	-1612.71
1107	16279.92	-1609.71
1108	16272.95	-1585.28
1109	16265.06	-1568.31
1110	16248.64	-1532.21
1111	16253.36	-1524.23
1112	16255.03	-1521.43
1113	16258.12	-1516.20
1114	16261.81	-1509.95
1115	16262.21	-1509.28
1116	16280.52	-1478.31
1117	16287.91	-1465.81
1118	16283.01	-1456.02
1119	16284.13	-1445.41
1120	16284.38	-1442.63
1121	16284.54	-1439.84
1122	16284.62	-1437.05
1123	16284.61	-1434.26
1124	16284.51	-1431.47
1125	16284.33	-1428.69
1126	16284.06	-1425.91
1127	16283.70	-1423.14
1128	16280.12	-1398.33
1129	16273.19	-1376.66
1130	16279.29	-1380.42
1131	16291.26	-1377.75
1132	16298.65	-1372.34

№ точки	Координаты точки (система координат, используемая для ведения Единого государственного реестра недвижимости (МСК-77))	
	X	Y
1	2	3
1133	16345.43	-1291.80
1134	16351.00	-1283.25
1135	16395.72	-1221.54
1136	16404.54	-1206.62
1137	16405.70	-1204.64
1138	16406.83	-1202.64
1139	16407.94	-1200.63
1140	16409.03	-1198.61
1141	16410.09	-1196.58
1142	16411.13	-1194.54
1143	16412.15	-1192.48
1144	16413.14	-1190.41
1145	16414.11	-1188.33
1146	16415.06	-1186.24
1147	16415.98	-1184.14
1148	16416.88	-1182.03
1149	16417.75	-1179.91
1150	16418.60	-1177.77
1151	16419.43	-1175.63
1152	16420.23	-1173.48
1153	16421.00	-1171.32
1154	16421.75	-1169.15
1155	16422.48	-1166.98
1156	16423.18	-1164.79
1157	16423.85	-1162.60
1158	16424.50	-1160.40
1159	16425.13	-1158.19
1160	16425.73	-1155.97
1161	16426.30	-1153.75
1162	16426.85	-1151.52
1163	16427.37	-1149.29
1164	16427.86	-1147.11
1165	16428.34	-1144.80
1166	16428.79	-1142.55
1167	16429.21	-1140.30
1168	16429.60	-1138.04
1169	16429.97	-1135.77
1170	16430.31	-1133.50

№ точки	Координаты точки (система координат, используемая для ведения Единого государственного реестра недвижимости (МСК-77))	
	X	Y
1	2	3
1171	16430.62	-1131.23
1172	16430.91	-1128.95
1173	16431.18	-1126.67
1174	16431.42	-1124.39
1175	16431.63	-1122.11
1176	16431.81	-1119.82
1177	16431.97	-1117.53
1178	16432.10	-1115.24
1179	16432.21	-1112.95
1180	16432.29	-1110.65
1181	16432.34	-1108.36
1182	16432.37	-1106.07
1183	16432.37	-1103.77
1184	16432.34	-1101.48
1185	16432.29	-1099.18
1186	16432.21	-1096.89
1187	16432.11	-1094.60
1188	16431.98	-1092.31
1189	16431.82	-1090.02
1190	16431.64	-1087.73
1191	16431.43	-1085.44
1192	16431.19	-1083.16
1193	16430.93	-1080.88
1194	16430.64	-1078.61
1195	16430.33	-1076.33
1196	16429.99	-1074.06
1197	16429.62	-1071.80
1198	16429.23	-1069.54
1199	16428.81	-1067.28
1200	16428.37	-1065.03
1201	16426.73	-1056.95
1202	16442.77	-1053.02
1203	16452.01	-1050.73
1204	16452.63	-1052.45
1205	16465.07	-1050.77
1206	16470.78	-1049.85
1207	16471.46	-1055.47
1208	16471.83	-1057.21

№ точки	Координаты точки (система координат, используемая для ведения Единого государственного реестра недвижимости (МСК-77))	
	X	Y
1	2	3
1209	16478.31	-1056.48
1210	16478.11	-1054.67
1211	16478.10	-1054.67
1212	16478.21	-1054.66
1213	16488.44	-1048.13
1214	16488.23	-1046.40
1215	16488.22	-1046.42
1216	16489.05	-1046.32
1217	16478.83	-964.06
1218	16477.29	-943.82
1219	16483.54	-942.43
1220	16488.44	-941.33
1221	16495.68	-939.71
1222	16492.44	-867.11
1223	16533.09	-865.73
1224	16532.94	-859.03
1225	16532.89	-856.60
1226	16532.82	-853.60
1227	16530.37	-850.10
1228	16529.88	-849.39
1229	16529.62	-840.31
1230	16528.71	-808.73
1231	16528.38	-797.19
1232	16529.68	-797.27
1233	16539.22	-797.89
1234	16538.73	-784.97
1235	16542.63	-785.04
1236	16542.65	-747.93
1237	16544.96	-747.91
1238	16544.94	-746.72
1239	16544.25	-746.73
1240	16544.25	-743.82
1241	16545.08	-743.84
1242	16545.05	-741.94
1243	16545.17	-741.95
1244	16545.16	-740.90
1245	16572.54	-742.56
1246	16621.82	-745.56

№ точки	Координаты точки (система координат, используемая для ведения Единого государственного реестра недвижимости (МСК-77))	
	X	Y
1	2	3
1247	16633.74	-746.28
1248	16681.12	-749.73
1249	16687.90	-750.29
1250	16689.13	-752.68
1251	16692.00	-758.72
1252	16708.51	-746.43
1253	16725.63	-735.01
1254	16743.31	-724.49
1255	16761.52	-714.89
1256	16678.98	-716.25
1257	16611.48	-713.95
1258	16573.72	-711.49
1259	16544.73	-710.39
1260	16530.46	-709.85
1261	16483.72	-702.66
1262	16368.10	-691.31
1263	16345.55	-688.53
1264	16312.86	-682.87
1265	16290.36	-678.06
1266	16240.45	-665.36
1267	16204.68	-659.15
1268	16199.18	-657.29
1269	16194.53	-655.68
1270	16177.76	-662.51
1271	16076.46	-665.95
1272	16073.22	-664.78
1273	16022.28	-638.42
1274	16021.27	-636.41
1275	16020.21	-634.43
1276	16019.09	-632.48
1277	16017.92	-630.57
1278	16016.70	-628.69
1279	16015.42	-626.84
1280	16014.09	-625.03
1281	16012.71	-623.26
1282	15921.31	-606.83
1283	15812.88	-572.90
1284	15812.43	-572.00

№ точки	Координаты точки (система координат, используемая для ведения Единого государственного реестра недвижимости (МСК-77))	
	X	Y
1	2	3
1285	15811.95	-571.13
1286	15811.44	-570.27
1287	15810.90	-569.42
1288	15810.33	-568.60
1289	15809.74	-567.79
1290	15809.12	-567.01
1291	15808.48	-566.24
1292	15807.81	-565.50
1293	15807.11	-564.78
1294	15806.40	-564.09
1295	15805.66	-563.41
1296	15804.89	-562.77
1297	15804.11	-562.15
1298	15803.31	-561.55
1299	15802.48	-560.99
1300	15801.64	-560.45
1301	15800.78	-559.93
1302	15799.91	-559.45
1303	15799.01	-559.00
1304	15798.11	-558.58
1305	15797.19	-558.18
1306	15796.26	-557.82
1307	15757.35	-543.47
1308	15750.99	-541.14
1309	15744.62	-538.84
1310	15738.24	-536.56
1311	15731.86	-534.31
1312	15725.46	-532.09
1313	15719.05	-529.89
1314	15712.64	-527.72
1315	15706.21	-525.58
1316	15699.78	-523.47
1317	15693.33	-521.38
1318	15686.88	-519.32
1319	15680.42	-517.29
1320	15673.95	-515.29
1321	15667.48	-513.31
1322	15660.99	-511.36

№ точки	Координаты точки (система координат, используемая для ведения Единого государственного реестра недвижимости (МСК-77))	
	X	Y
1	2	3
1323	15654.50	-509.44
1324	15647.99	-507.54
1325	15641.48	-505.67
1326	15634.97	-503.83
1327	15628.44	-502.02
1328	15621.91	-500.24
1329	15615.37	-498.48
1330	15608.82	-496.75
1331	15602.26	-495.05
1332	15595.70	-493.38
1333	15589.13	-491.73
1334	15582.56	-490.11
1335	15575.97	-488.52
1336	15569.38	-486.96
1337	15562.79	-485.43
1338	15556.18	-483.92
1339	15549.58	-482.44
1340	15548.88	-482.30
1341	15548.17	-482.20
1342	15547.46	-482.13
1343	15546.75	-482.09
1344	15546.03	-482.09
1345	15545.32	-482.12
1346	15544.61	-482.19
1347	15543.90	-482.28
1348	15501.79	-482.61
1349	15422.24	-449.50
1350	15411.71	-445.00
1351	15401.26	-440.30
1352	15390.91	-435.40
1353	15380.65	-430.30
1354	15187.74	-332.14
1355	15192.26	-323.22
1356	15159.98	-306.85
1357	15155.47	-315.72
1358	15120.09	-297.72
1359	15096.29	-286.42
1360	15082.48	-282.18

№ точки	Координаты точки (система координат, используемая для ведения Единого государственного реестра недвижимости (МСК-77))	
	X	Y
1	2	3
1361	14912.05	-199.28
1362	14917.25	-188.47
1363	14915.41	-187.36
1364	14884.45	-168.72
1365	14865.63	-157.48
1366	14851.49	-149.13
1367	14848.79	-155.50
1368	14844.09	-166.63
1369	14794.83	-142.97
1370	14794.23	-142.70
1371	14793.63	-142.45
1372	14793.01	-142.23
1373	14792.39	-142.03
1374	14769.43	-125.38
1375	14775.24	-116.77
1376	14779.05	-109.25
1377	14763.97	-98.48
1378	14754.05	-92.67
1379	14692.38	-52.37
1380	14645.37	-28.22
1381	14623.85	-8.73
1382	14579.11	17.65
1383	14565.44	25.45
1384	14525.79	48.78
1385	14436.30	100.50
1386	14381.36	131.61
1387	14367.93	140.26
1388	14361.27	143.27
1389	14365.02	150.29
1390	14345.85	160.29
1391	14311.86	177.76
1392	14310.04	179.45
1393	14292.36	195.88
1394	14242.71	242.11
1395	14215.25	265.03
1396	14187.85	283.69
1397	14157.84	299.43
1398	14134.37	305.35

№ точки	Координаты точки (система координат, используемая для ведения Единого государственного реестра недвижимости (МСК-77))	
	X	Y
1	2	3
1399	14049.85	330.23
1400	14044.29	321.47
1401	14022.00	326.47
1402	13981.34	333.02
1403	13977.88	330.41
1404	13983.89	304.73
1405	13984.55	304.65
1406	13992.28	303.67
1407	13985.99	284.31
1408	13966.95	286.53
1409	13934.92	289.92
1410	13931.21	310.43
1411	13953.31	308.09
1412	13959.64	332.06
1413	13961.42	338.25
1414	13965.08	343.55
1415	13790.47	360.15
1416	13782.64	360.01
1417	13775.04	358.14
1418	13768.05	354.63
1419	13764.88	351.94
1420	13662.96	205.29
1421	13662.95	205.14
1422	13662.93	204.39
1423	13662.94	203.64
1424	13662.98	202.89
1425	13663.04	202.14
1426	13663.13	201.40
1427	13663.25	200.66
1428	13663.40	199.92
1429	13663.58	199.19
1430	13663.78	198.47
1431	13664.01	197.76
1432	13664.27	197.05
1433	13664.55	196.36
1434	13664.86	195.68
1435	13665.19	195.00
1436	13665.55	194.35

№ точки	Координаты точки (система координат, используемая для ведения Единого государственного реестра недвижимости (МСК-77))	
	X	Y
1	2	3
1437	13665.93	193.70
1438	13666.34	193.07
1439	13666.74	192.49
1440	13667.16	191.93
1441	13667.61	191.38
1442	13668.07	190.85
1443	13670.50	188.16
1444	13690.98	165.19
1445	13673.19	148.93
1446	13664.96	158.61
1447	13662.38	161.64
1448	13661.47	162.71
1449	13660.68	163.64
1450	13659.89	164.57
1451	13659.11	165.49
1452	13658.35	166.37
1453	13657.62	167.24
1454	13656.73	168.28
1455	13655.79	168.90
1456	13654.96	169.45
1457	13654.34	169.86
1458	13653.57	170.36
1459	13652.72	170.93
1460	13651.81	171.53
1461	13651.08	172.01
1462	13650.61	172.31
1463	13650.01	172.71
1464	13649.39	173.12
1465	13648.71	173.57
1466	13647.87	173.65
1467	13647.03	173.64
1468	13646.19	173.59
1469	13645.35	173.51
1470	13644.52	173.39
1471	13643.69	173.23
1472	13642.87	173.04
1473	13642.06	172.82
1474	13641.26	172.56

№ точки	Координаты точки (система координат, используемая для ведения Единого государственного реестра недвижимости (МСК-77))	
	X	Y
1	2	3
1475	13640.47	172.27
1476	13639.69	171.95
1477	13638.93	171.59
1478	13638.18	171.20
1479	13637.45	170.78
1480	13636.74	170.33
1481	13636.05	169.86
1482	13635.37	169.35
1483	13634.72	168.81
1484	13634.10	168.25
1485	13633.50	167.66
1486	13632.92	167.05
1487	13632.37	166.41
1488	13631.85	165.75
1489	13631.35	165.07
1490	13628.50	160.94
1491	13625.68	156.80
1492	13622.88	152.65
1493	13620.09	148.48
1494	13617.33	144.29
1495	13614.60	140.10
1496	13611.88	135.88
1497	13609.18	131.66
1498	13606.51	127.42
1499	13603.86	123.16
1500	13601.23	118.90
1501	13598.62	114.62
1502	13596.03	110.32
1503	13593.47	106.01
1504	13590.93	101.69
1505	13588.41	97.36
1506	13584.45	76.65
1507	13574.34	23.65
1508	13572.94	18.66
1509	13568.73	0.00
1510	13566.13	-9.06
1511	13561.44	-27.89
1512	13494.83	-13.93

№ точки	Координаты точки (система координат, используемая для ведения Единого государственного реестра недвижимости (МСК-77))	
	X	Y
1	2	3
1513	13474.38	-7.74
1514	13493.31	72.11
1515	13494.71	76.96
1516	13479.03	118.87
1517	13481.93	123.02
1518	13513.97	168.80
1519	13521.71	179.86
1520	13522.09	180.38
1521	13550.44	219.32
1522	13573.03	250.35
1523	13582.41	262.82
1524	13586.25	262.33
1525	13587.11	269.10
1526	13588.46	270.96
1527	13589.01	270.89
1528	13589.13	271.90
1529	13590.11	273.23
1530	13587.00	240.58
1531	13635.96	236.06
1532	13643.20	243.43
1533	13643.64	247.88
1534	13646.12	247.63
1535	13650.71	254.24
1536	13652.38	271.13
1537	13647.41	271.62
1538	13647.98	277.40
1539	13652.96	276.96
1540	13655.67	304.35
1541	13657.10	319.26
1542	13596.64	324.63
1543	13598.93	345.68
1544	13694.56	335.54
1545	13695.23	335.48
1546	13695.89	335.44
1547	13696.56	335.43
1548	13697.23	335.44
1549	13697.90	335.47
1550	13698.56	335.52

№ точки	Координаты точки (система координат, используемая для ведения Единого государственного реестра недвижимости (МСК-77))	
	X	Y
1	2	3
1551	13699.23	335.59
1552	13699.89	335.69
1553	13700.54	335.81
1554	13701.20	335.95
1555	13701.84	336.11
1556	13702.49	336.29
1557	13703.12	336.50
1558	13703.75	336.72
1559	13704.37	336.97
1560	13705.06	337.27
1561	13705.59	337.53
1562	13706.18	337.83
1563	13706.76	338.16
1564	13707.33	338.51
1565	13707.89	338.87
1566	13708.44	339.26
1567	13708.97	339.66
1568	13709.49	340.08
1569	13710.00	340.52
1570	13710.49	340.97
1571	13710.96	341.44
1572	13711.42	341.92
1573	13711.87	342.42
1574	13712.29	342.94
1575	13712.70	343.47
1576	13713.09	344.01
1577	13720.86	355.19
1578	13732.77	373.52
1579	13712.30	378.27
1580	13711.36	378.48
1581	13710.41	378.63
1582	13436.18	413.07
1583	13260.52	435.14
1584	13261.97	436.15
1585	13258.53	441.12
1586	13260.03	447.27
1587	13260.23	450.02
1588	13244.68	451.82

№ точки	Координаты точки (система координат, используемая для ведения Единого государственного реестра недвижимости (МСК-77))	
	X	Y
1	2	3
1589	13242.98	437.34
1590	13180.70	445.16
1591	13027.61	464.39
1592	12776.73	502.25
1593	12623.38	515.66
1594	12612.29	516.26
1595	12608.62	513.74
1596	12604.26	513.46
1597	12576.81	512.72
1598	12553.01	512.95
1599	12488.94	529.67
1600	12473.69	532.28
1601	12458.59	535.65
1602	12435.30	540.11
1603	12282.76	576.38
1604	12277.71	578.47
1605	12276.57	583.26
1606	12237.72	595.05
1607	12161.41	624.41
1608	12143.45	630.33
1609	12127.49	630.30
1610	12111.62	628.62
1611	12096.00	625.32
1612	12076.28	614.58
1613	12071.29	616.46
1614	12044.74	596.58
1615	12032.45	591.08
1616	12019.89	578.49
1617	12008.85	564.55
1618	11999.47	549.43
1619	11963.03	481.16
1620	11952.78	463.06
1621	11941.64	445.50
1622	11913.75	401.23
1623	11896.87	381.10
1624	11885.05	372.37
1625	11850.50	345.20
1626	11829.23	328.47

№ точки	Координаты точки (система координат, используемая для ведения Единого государственного реестра недвижимости (МСК-77))	
	X	Y
1	2	3
1627	11773.99	285.01
1628	11740.69	258.82
1629	11710.66	235.20
1630	11701.04	234.44
1631	11661.38	203.46
1632	11651.00	195.58
1633	11651.15	195.33
1634	11650.64	194.94
1635	11652.43	191.90
1636	11652.25	191.20
1637	11652.09	190.41
1638	11651.95	189.61
1639	11651.86	188.81
1640	11651.80	188.00
1641	11651.77	187.19
1642	11651.78	186.38
1643	11651.83	185.58
1644	11651.92	184.77
1645	11652.04	183.97
1646	11652.20	183.18
1647	11652.39	182.39
1648	11652.62	181.62
1649	11652.88	180.85
1650	11653.17	180.10
1651	11653.50	179.36
1652	11653.87	178.64
1653	11654.26	177.93
1654	11667.54	155.37
1655	11660.68	130.83
1656	11608.99	162.30
1657	11566.85	129.22
1658	11563.27	112.46
1659	11547.66	100.65
1660	11547.34	101.55
1661	11546.95	102.42
1662	11546.49	103.25
1663	11545.97	104.05
1664	11545.38	104.80

№ точки	Координаты точки (система координат, используемая для ведения Единого государственного реестра недвижимости (МСК-77))	
	X	Y
1	2	3
1665	11544.74	105.51
1666	11544.04	106.16
1667	11543.29	106.75
1668	11542.56	107.24
1669	11541.80	107.68
1670	11541.01	108.06
1671	11531.41	98.87
1672	11487.40	69.66
1673	11485.12	66.00
1674	11480.69	62.91
1675	11476.83	68.41
1676	11383.24	0.51
1677	11373.74	-5.82
1678	11374.16	-6.17
1679	11358.92	-17.98
1680	11354.58	-21.19
1681	11268.49	-84.30
1682	11228.04	-113.94
1683	11227.30	-114.52
1684	11226.58	-115.13
1685	11225.89	-115.77
1686	11225.23	-116.44
1687	11224.61	-117.15
1688	11224.02	-117.88
1689	11223.67	-118.40
1690	11222.94	-119.42
1691	11222.46	-120.23
1692	11222.02	-121.06
1693	11221.61	-121.91
1694	11221.25	-122.77
1695	11220.93	-123.66
1696	11220.64	-124.55
1697	11220.41	-125.46
1698	11220.21	-126.38
1699	11220.06	-127.31
1700	11219.95	-128.24
1701	11219.89	-129.18
1702	11219.87	-130.12

№ точки	Координаты точки (система координат, используемая для ведения Единого государственного реестра недвижимости (МСК-77))	
	X	Y
1	2	3
1703	11219.89	-131.06
1704	11219.96	-132.00
1705	11220.07	-132.93
1706	11220.12	-133.79
1707	11220.64	-136.41
1708	11221.26	-138.82
1709	11222.36	-141.15
1710	11227.46	-149.24
1711	11248.89	-183.23
1712	11252.47	-189.19
1713	11234.51	-237.99
1714	11229.91	-229.80
1715	11225.26	-221.63
1716	11220.56	-213.49
1717	11215.81	-205.38
1718	11211.01	-197.30
1719	11206.16	-189.25
1720	11201.26	-181.23
1721	11196.31	-173.24
1722	11191.32	-165.28
1723	11186.27	-157.35
1724	11181.17	-149.46
1725	11176.03	-141.59
1726	11170.83	-133.76
1727	11165.59	-125.96
1728	11160.30	-118.19
1729	11154.96	-110.45
1730	11149.58	-102.75
1731	11139.94	-86.69
1732	11117.17	-95.23
1733	11093.94	-102.41
1734	11070.33	-108.23
1735	11046.42	-112.65
1736	11022.29	-115.67
1737	10998.02	-117.26
1738	10973.71	-117.43
1739	10757.30	-112.63
1740	10754.98	-182.86

№ точки	Координаты точки (система координат, используемая для ведения Единого государственного реестра недвижимости (МСК-77))	
	X	Y
1	2	3
1741	10709.90	-181.37
1742	10706.12	-176.41
1743	10684.56	-146.86
1744	10656.45	-148.27
1745	10655.01	-181.68
1746	10635.88	-181.90
1747	10635.96	-178.29
1748	10636.07	-171.07
1749	10636.13	-163.84
1750	10636.13	-156.61
1751	10636.08	-149.39
1752	10635.98	-142.16
1753	10635.83	-134.94
1754	10635.62	-127.68
1755	10635.36	-120.43
1756	10635.05	-113.19
1757	10634.69	-105.94
1758	10632.31	-61.71
1759	10626.40	48.02
1760	10651.38	49.17
1761	10663.88	50.21
1762	10670.91	43.38
1763	10696.04	15.87
1764	10703.23	8.01
1765	10706.02	4.32
1766	10723.04	-13.66
1767	10727.69	-18.76
1768	10747.43	-37.45
1769	10766.36	-55.38
1770	10770.22	-59.03
1771	10930.63	-73.13
1772	10973.02	-73.53
1773	10996.26	-87.15
1774	11018.11	-85.77
1775	11039.84	-83.16
1776	11061.38	-79.30
1777	11082.68	-74.24
1778	11103.65	-67.97

№ точки	Координаты точки (система координат, используемая для ведения Единого государственного реестра недвижимости (МСК-77))	
	X	Y
1	2	3
1779	11124.23	-60.51
1780	11120.65	-54.55
1781	11120.56	-54.35
1782	11105.88	-29.93
1783	11101.78	-23.11
1784	11095.85	-13.23
1785	11087.91	0.00
1786	11076.15	19.60
1787	11068.44	32.44
1788	11108.43	49.36
1789	11117.91	33.56
1790	11122.35	26.16
1791	11133.59	7.44
1792	11138.06	0.00
1793	11142.73	-7.78
1794	11144.46	-10.67
1795	11144.86	-11.30
1796	11145.30	-11.92
1797	11145.77	-12.51
1798	11146.26	-13.08
1799	11146.78	-13.62
1800	11147.33	-14.14
1801	11147.91	-14.63
1802	11148.51	-15.08
1803	11149.13	-15.51
1804	11149.77	-15.91
1805	11150.31	-16.21
1806	11151.11	-16.60
1807	11151.80	-16.89
1808	11152.51	-17.15
1809	11153.09	-17.34
1810	11153.96	-17.57
1811	11154.53	-17.68
1812	11155.44	-17.83
1813	11156.19	-17.91
1814	11156.94	-17.94
1815	11157.70	-17.94
1816	11158.45	-17.90

№ точки	Координаты точки (система координат, используемая для ведения Единого государственного реестра недвижимости (МСК-77))	
	X	Y
1	2	3
1817	11159.20	-17.83
1818	11159.78	-17.74
1819	11160.68	-17.57
1820	11161.41	-17.38
1821	11162.13	-17.15
1822	11162.84	-16.89
1823	11163.45	-16.63
1824	11164.21	-16.27
1825	11164.87	-15.91
1826	11165.52	-15.51
1827	11401.29	138.27
1828	11401.79	138.62
1829	11402.28	138.99
1830	11402.74	139.39
1831	11403.19	139.81
1832	11403.61	140.25
1833	11404.01	140.71
1834	11404.39	141.19
1835	11404.74	141.69
1836	11405.06	142.21
1837	11405.36	142.75
1838	11405.63	143.30
1839	11405.87	143.86
1840	11406.09	144.43
1841	11406.27	145.01
1842	11406.42	145.61
1843	11406.55	146.21
1844	11406.64	146.81
1845	11406.70	147.42
1846	11406.73	148.03
1847	11406.73	148.64
1848	11406.70	149.25
1849	11406.63	149.86
1850	11406.54	150.46
1851	11406.42	151.06
1852	11406.26	151.65
1853	11406.08	152.24
1854	11405.86	152.81

№ точки	Координаты точки (система координат, используемая для ведения Единого государственного реестра недвижимости (МСК-77))	
	X	Y
1	2	3
1855	11405.62	153.37
1856	11405.35	153.92
1857	11405.05	154.45
1858	11404.72	154.97
1859	11404.37	155.47
1860	11317.57	272.50
1861	11359.56	303.76
1862	11359.83	302.83
1863	11360.15	301.74
1864	11360.88	299.37
1865	11361.45	297.65
1866	11362.03	295.94
1867	11362.42	294.84
1868	11363.27	292.54
1869	11363.74	291.32
1870	11364.76	288.78
1871	11365.64	286.72
1872	11366.54	284.67
1873	11367.48	282.64
1874	11368.45	280.63
1875	11369.46	278.63
1876	11370.50	276.65
1877	11371.57	274.68
1878	11372.67	272.74
1879	11373.80	270.81
1880	11374.97	268.90
1881	11376.16	267.01
1882	11377.31	265.27
1883	11378.65	263.29
1884	11379.94	261.46
1885	11381.25	259.66
1886	11422.62	203.89
1887	11423.41	202.91
1888	11424.29	202.00
1889	11425.24	201.16
1890	11426.25	200.41
1891	11427.33	199.74
1892	11428.46	199.17

№ точки	Координаты точки (система координат, используемая для ведения Единого государственного реестра недвижимости (МСК-77))	
	X	Y
1	2	3
1893	11429.63	198.70
1894	11430.84	198.32
1895	11432.08	198.05
1896	11433.33	197.89
1897	11434.60	197.83
1898	11435.86	197.88
1899	11458.40	199.69
1900	11461.52	195.43
1901	11468.44	200.49
1902	11512.12	203.99
1903	11513.17	204.13
1904	11514.20	204.35
1905	11515.22	204.66
1906	11569.12	233.77
1907	11605.97	262.76
1908	11612.06	241.36
1909	11612.25	240.73
1910	11612.46	240.11
1911	11612.70	239.49
1912	11612.96	238.89
1913	11613.24	238.29
1914	11613.54	237.71
1915	11613.87	237.13
1916	11614.21	236.57
1917	11614.58	236.02
1918	11614.96	235.49
1919	11744.42	312.90
1920	11849.69	395.40
1921	11894.39	440.46
1922	11978.38	577.38
1923	12010.94	654.39
1924	12025.13	687.96
1925	12021.91	689.77
1926	12018.71	691.61
1927	12015.53	693.50
1928	12012.37	695.42
1929	12009.24	697.38
1930	12006.14	699.38

№ точки	Координаты точки (система координат, используемая для ведения Единого государственного реестра недвижимости (МСК-77))	
	X	Y
1	2	3
1931	12003.06	701.42
1932	12000.00	703.50
1933	11996.17	706.18
1934	11992.38	708.92
1935	11988.63	711.72
1936	11984.92	714.58
1937	11979.69	717.51
1938	11955.33	731.10
1939	11944.33	732.39
1940	11864.70	777.20
1941	11864.00	777.71
1942	11773.68	830.76
1943	11743.76	843.85
1944	11657.04	891.01
1945	11602.70	924.74
1946	11594.19	929.50
1947	11581.22	937.98
1948	11463.46	1000.35
1949	11409.64	1030.63
1950	11386.61	1043.77
1951	11363.63	1056.88
1952	11307.33	1087.20
1953	11306.05	1087.86
1954	11304.75	1088.48
1955	11303.44	1089.07
1956	11302.10	1089.61
1957	11300.76	1090.11
1958	11299.39	1090.57
1959	11298.02	1090.99
1960	11296.63	1091.37
1961	11293.68	1092.12
1962	11292.19	1092.52
1963	11290.71	1092.96
1964	11289.24	1093.45
1965	11287.79	1093.99
1966	11286.36	1094.56

№ точки	Координаты точки (система координат, используемая для ведения Единого государственного реестра недвижимости (МСК-77))	
	X	Y
1	2	3
1967	11284.94	1095.17
1968	11283.54	1095.83
1969	11282.16	1096.53
1970	11224.56	1126.69
1971	11270.15	1213.76
1972	11388.62	1137.28
1973	11412.30	1124.55
1974	11429.24	1100.04
1975	11429.25	1097.10
1976	11426.81	1097.24
1977	11426.14	1083.64
1978	11429.24	1083.51
1979	11429.06	1079.10
1980	11435.78	1075.48
1981	11435.67	1075.28
1982	11435.27	1074.54
1983	11466.74	1057.78
1984	11466.83	1057.95
1985	11468.99	1056.76
1986	11467.88	1054.75
1987	11479.43	1048.65
1988	11480.44	1050.39
1989	11483.77	1048.53
1990	11486.50	1047.01
1991	11487.80	1046.30
1992	11643.46	963.84
1993	11648.77	973.91
1994	11649.02	974.10
1995	11649.76	974.69
1996	11650.47	975.32
1997	11651.15	975.99
1998	11651.80	976.69
1999	11652.41	977.41
2000	11652.99	978.16
2001	11653.53	978.95
2002	11669.79	1006.25

№ точки	Координаты точки (система координат, используемая для ведения Единого государственного реестра недвижимости (МСК-77))	
	X	Y
1	2	3
2003	11670.38	1007.32
2004	11670.90	1008.43
2005	11671.36	1009.56
2006	11671.75	1010.72
2007	11672.06	1011.90
2008	11672.31	1013.10
2009	11672.47	1014.31
2010	11672.57	1015.53
2011	11672.59	1016.75
2012	11672.54	1017.97
2013	11672.41	1019.19
2014	11672.20	1020.39
2015	11671.93	1021.58
2016	11671.58	1022.75
2017	11671.16	1023.90
2018	11670.67	1025.02
2019	11667.89	1030.89
2020	11667.68	1031.35
2021	11606.58	1160.54
2022	11633.68	1173.38
2023	11645.00	1149.37
2024	11656.84	1137.56
2025	11659.84	1130.98
2026	11668.58	1123.33
2027	11676.10	1107.42
2028	11683.85	1110.86
2029	11693.79	1089.81
2030	11677.90	1082.58
2031	11678.19	1081.97
2032	11677.15	1081.50
2033	11678.55	1078.54
2034	11705.64	1019.05
2035	11716.82	1024.56
2036	11722.32	1010.73
2037	13012.21	478.80
2038	13016.03	478.03

№ точки	Координаты точки (система координат, используемая для ведения Единого государственного реестра недвижимости (МСК-77))	
	X	Y
1	2	3
2039	13018.60	480.96
2040	13017.36	484.65
2041	13013.54	485.41
2042	13010.97	482.49
2043	14458.62	257.54
2044	14455.14	249.37
2045	14468.57	243.60
2046	14472.11	251.77
2047	14392.42	225.67
2048	14396.82	233.98
2049	14396.68	234.05
2050	14397.82	236.62
2051	14393.04	238.84
2052	14387.68	228.30
2053	16284.99	-629.40
2054	16277.05	-626.33
2055	16279.87	-619.02
2056	16287.81	-622.09
2057	17336.64	-547.37
2058	17275.27	-560.46
2059	17265.09	-571.98
2060	17272.95	-577.16
2061	17159.56	-598.38
2062	17140.66	-606.45
2063	17029.72	-653.84
2064	16976.39	-674.56
2065	16947.04	-684.18
2066	16917.35	-692.69
2067	16887.35	-700.07
2068	16806.60	-758.94
2069	16830.43	-757.16
2070	16854.19	-754.60
2071	16877.86	-751.27
2072	16901.40	-747.16
2073	16924.79	-742.28
2074	16953.51	-735.16

№ точки	Координаты точки (система координат, используемая для ведения Единого государственного реестра недвижимости (МСК-77))	
	X	Y
1	2	3
2075	16982.04	-727.36
2076	17010.39	-718.90
2077	17038.58	-709.02
2078	17053.91	-702.10
2079	17107.84	-678.36
2080	17146.18	-659.83
2081	17160.10	-653.04
2082	17172.91	-647.10
2083	17201.62	-633.23
2084	17219.99	-623.73
2085	17233.74	-616.50
2086	17251.81	-606.49
2087	17255.18	-604.46
2088	17258.55	-602.44
2089	17260.89	-601.03
2090	17265.32	-598.37
2091	17267.41	-597.12
2092	17268.89	-596.23
2093	17270.36	-595.34
2094	17272.17	-594.26
2095	17273.97	-593.18
2096	17275.68	-592.15
2097	17277.39	-591.12
2098	17279.11	-590.10
2099	17280.82	-589.07
2100	17333.15	-550.17
2101	16354.40	-1358.87
2102	16349.98	-1356.05
2103	16371.51	-1318.21
2104	16353.81	-1307.24
2105	16340.12	-1330.81
2106	16333.78	-1342.60
2107	16341.13	-1346.91
2108	16333.02	-1361.24
2109	16324.02	-1376.96
2110	16317.20	-1388.01

№ точки	Координаты точки (система координат, используемая для ведения Единого государственного реестра недвижимости (МСК-77))	
	X	Y
1	2	3
2111	16328.66	-1395.34
2112	16330.71	-1392.05
2113	16344.46	-1368.56
2114	16347.09	-1370.24
2115	12572.51	591.48
2116	12572.54	595.42
2117	12569.14	597.43
2118	12565.71	595.48
2119	12565.67	591.54
2120	12569.07	589.53
2121	11502.54	180.54
2122	11504.13	188.00
2123	11511.68	186.44
2124	11510.06	178.98
2125	17517.44	-354.53
2126	17504.69	-352.63
2127	17490.23	-352.98
2128	17476.03	-355.79
2129	17462.53	-360.98
2130	17450.11	-368.40
2131	17439.13	-377.83
2132	17356.87	-461.76
2133	17335.30	-482.25
2134	17312.32	-501.14
2135	17346.03	-490.83
2136	17371.74	-480.66
2137	17396.66	-468.68
2138	17450.14	-429.64
2139	17472.63	-408.02
2140	17475.81	-404.14
2141	17513.18	-362.37
2142	13342.54	428.20
2143	13336.13	428.62
2144	13329.91	428.93
2145	13321.74	429.51
2146	13313.90	429.97

№ точки	Координаты точки (система координат, используемая для ведения Единого государственного реестра недвижимости (МСК-77))	
	X	Y
1	2	3
2147	13304.80	430.63
2148	13300.72	430.88
2149	13298.20	436.73
2150	13299.84	445.21
2151	13346.95	438.18
2152	13346.68	427.91
2153	11056.35	1232.02
2154	11047.07	1237.31
2155	11050.62	1309.90
2156	11051.42	1310.07
2157	11052.21	1310.28
2158	11052.99	1310.54
2159	11053.75	1310.84
2160	11054.50	1311.17
2161	11055.22	1311.55
2162	11055.92	1311.97
2163	11056.60	1312.43
2164	11057.26	1312.92
2165	11057.88	1313.45
2166	11058.48	1314.01
2167	11059.04	1314.60
2168	11059.57	1315.23
2169	11060.07	1315.88
2170	11060.53	1316.55
2171	11060.95	1317.26
2172	11061.33	1317.98
2173	11061.68	1318.72
2174	11061.98	1319.48
2175	11062.24	1320.26
2176	11062.46	1321.05
2177	11062.65	1321.92
2178	11092.87	1314.26
2179	11092.86	1311.84
2180	11092.86	1311.59
2181	11092.87	1311.33
2182	11092.88	1311.08

№ точки	Координаты точки (система координат, используемая для ведения Единого государственного реестра недвижимости (МСК-77))	
	X	Y
1	2	3
2183	11092.92	1310.45
2184	11092.99	1309.88
2185	11093.08	1309.31
2186	11093.18	1308.75
2187	11093.32	1308.19
2188	11093.47	1307.64
2189	11093.64	1307.09
2190	11093.84	1306.55
2191	11094.05	1306.02
2192	11094.29	1305.49
2193	11094.55	1304.98
2194	11094.82	1304.48
2195	11095.12	1303.98
2196	11095.43	1303.50
2197	11095.76	1303.03
2198	11096.11	1302.58
2199	11096.48	1302.14
2200	11096.87	1301.71
2201	11097.27	1301.30
2202	11097.68	1300.90
2203	11098.11	1300.52
2204	11098.56	1300.16
2205	11099.02	1299.81
2206	11099.49	1299.49
2207	11099.98	1299.18
2208	11100.47	1298.89
2209	11100.98	1298.62
2210	11101.50	1298.37
2211	11102.02	1298.14
2212	11102.56	1297.93
2213	11103.10	1297.74
2214	11103.65	1297.57
2215	11123.02	1292.07
2216	11088.38	1213.76
2217	11066.87	1226.03
2218	11067.97	1227.90

№ точки	Координаты точки (система координат, используемая для ведения Единого государственного реестра недвижимости (МСК-77))	
	X	Y
1	2	3
2219	11070.60	1232.41
2220	11060.03	1238.47
2221	11057.35	1233.77
2222	11464.74	1005.83
2223	11467.39	1010.70
2224	11477.70	1005.09
2225	11475.04	1000.21
2226	11454.76	1009.20
2227	11459.87	1017.67
2228	11438.97	1030.27
2229	11433.86	1021.80
2230	12484.63	679.11
2231	12490.14	696.94
2232	12502.62	693.08
2233	12497.10	675.25
2234	12809.57	438.27
2235	12766.81	443.35

№ точки	Координаты точки (система координат, используемая для ведения Единого государственного реестра недвижимости (МСК-77))	
	X	Y
1	2	3
2236	12768.45	455.77
2237	12786.41	453.43
2238	12811.23	450.41
2239	11884.13	822.27
2240	13346.04	560.77
2241	13349.09	559.95
2242	13352.25	570.74
2243	13349.25	571.62
2244	10944.14	-116.77
2245	10946.11	-120.08
2246	10948.81	-123.70
2247	10953.23	-129.64
2248	10942.51	-130.10
2249	10913.78	-129.03
2250	10915.31	-71.41
2251	10921.72	-77.62
2252	10922.50	-78.37

#### 2.4. Перечень координат характерных точек границ зон планируемого размещения линейных объектов, подлежащих реконструкции в связи с изменением местоположения

##### 2.4.1. Перечень координат характерных точек границ зон планируемого размещения линейных объектов инженерной инфраструктуры

№ точки	Координаты точки (система координат, используемая для ведения Единого государственного реестра недвижимости (МСК-77))	
	X	Y
1	2	3
1	11115.95	-112.82
2	11087.81	-61.75
3	11108.02	-57.71
4	11075.81	-1.04
5	11131.60	15.24
6	11149.31	-9.91
7	11164.84	-15.38
8	11407.78	148.43
9	11405.62	153.93
10	11401.80	159.09
11	11372.54	198.36

№ точки	Координаты точки (система координат, используемая для ведения Единого государственного реестра недвижимости (МСК-77))	
	X	Y
1	2	3
12	11316.77	278.58
13	11340.54	300.58
14	11363.86	294.86
15	11375.71	270.84
16	11415.64	215.28
17	11424.66	221.81
18	11491.95	208.78
19	11526.87	216.57
20	11487.02	357.18
21	11571.01	382.98
22	11605.79	263.41

№ точки	Координаты точки (система координат, используемая для ведения Единого государственного реестра недвижимости (МСК-77))	
	X	Y
1	2	3
23	11620.12	267.48
24	11624.04	252.67
25	11654.78	261.69
26	11697.00	294.61
27	11717.70	297.06
28	11729.76	306.29
29	11732.57	305.56
30	11863.95	412.54
31	11892.97	437.98
32	11977.89	591.61
33	12023.55	695.38
34	11878.87	768.83
35	11882.28	776.71
36	11777.77	830.39
37	11665.07	893.07
38	11628.84	828.26
39	11472.56	909.69
40	11449.75	920.48
41	11467.59	993.01
42	11428.71	1015.29
43	11429.21	1019.72
44	11414.10	1027.86
45	11410.63	1022.79
46	11307.19	1075.98
47	11307.13	1089.02
48	11247.53	1122.30
49	11281.18	1225.13
50	11368.35	1228.67
51	11376.36	1189.67
52	11388.46	1137.18
53	11408.89	1126.23
54	11428.84	1078.89
55	11550.50	1013.66
56	11638.31	967.04
57	11656.79	1006.74
58	11637.56	1028.86
59	11643.49	1062.86
60	11637.89	1066.04

№ точки	Координаты точки (система координат, используемая для ведения Единого государственного реестра недвижимости (МСК-77))	
	X	Y
1	2	3
61	11639.34	1068.65
62	11602.12	1091.37
63	11633.01	1105.23
64	11597.97	1179.30
65	11573.59	1230.51
66	11605.17	1233.51
67	11612.45	1217.11
68	11624.50	1222.82
69	11647.78	1235.46
70	11669.09	1198.97
71	11658.54	1159.66
72	11664.93	1147.05
73	11672.03	1126.09
74	11680.15	1109.06
75	11733.83	1134.69
76	11781.00	1028.91
77	11716.94	996.07
78	11736.84	953.24
79	11739.85	919.58
80	11740.24	918.73
81	11835.54	863.32
82	11899.78	853.83
83	11959.29	822.47
84	11983.43	814.90
85	11985.00	817.09
86	11992.27	814.89
87	11982.87	794.47
88	12045.99	773.80
89	12066.52	759.14
90	12088.69	769.26
91	12090.52	756.36
92	12093.53	746.15
93	12100.89	740.06
94	12106.44	728.39
95	12149.03	709.44
96	12232.33	699.88
97	12281.30	684.98
98	12333.41	786.94

№ точки	Координаты точки (система координат, используемая для ведения Единого государственного реестра недвижимости (МСК-77))	
	X	Y
1	2	3
99	12370.16	792.47
100	12381.35	690.86
101	12401.57	694.81
102	12402.97	675.90
103	12391.16	671.10
104	12392.32	660.87
105	12456.71	647.92
106	12470.90	704.74
107	12522.42	701.83
108	12520.90	676.15
109	12545.62	661.78
110	12543.76	633.29
111	12605.47	614.04
112	12628.74	592.23
113	12667.26	584.38
114	12775.09	566.13
115	12805.89	559.55
116	12812.31	581.29
117	12844.94	574.19
118	12843.50	566.58
119	12867.06	562.43
120	12866.13	553.07
121	12928.59	543.57
122	12927.68	537.26
123	13027.61	524.08
124	13031.18	549.98
125	13123.97	535.19
126	13243.90	514.30
127	13289.22	503.39
128	13293.15	507.87
129	13301.77	516.49
130	13316.75	567.41
131	13335.50	628.90
132	13332.09	629.74
133	13343.51	654.83
134	13337.50	658.62
135	13338.74	666.85
136	13316.39	674.17

№ точки	Координаты точки (система координат, используемая для ведения Единого государственного реестра недвижимости (МСК-77))	
	X	Y
1	2	3
137	13327.79	705.09
138	13354.97	697.22
139	13363.59	726.92
140	13392.09	717.73
141	13385.12	693.89
142	13384.44	688.69
143	13385.58	685.70
144	13388.52	681.12
145	13395.43	676.00
146	13404.98	673.55
147	13398.81	649.49
148	13386.19	652.72
149	13379.75	652.06
150	13371.82	647.73
151	13334.91	523.40
152	13343.51	521.49
153	13335.61	493.69
154	13346.64	490.60
155	13452.39	482.31
156	13464.59	514.93
157	13474.77	553.83
158	13484.17	549.48
159	13463.39	480.62
160	13460.25	465.72
161	13567.15	459.65
162	13573.33	471.24
163	13634.93	459.98
164	13643.08	445.18
165	13650.12	442.12
166	13749.52	437.42
167	13786.22	464.55
168	13806.36	498.95
169	13818.70	551.36
170	13828.16	551.60
171	13893.25	767.46
172	13940.21	752.34
173	13942.44	740.62
174	14105.92	698.66

№ точки	Координаты точки (система координат, используемая для ведения Единого государственного реестра недвижимости (МСК-77))	
	X	Y
1	2	3
175	14038.36	487.09
176	14232.96	409.69
177	14236.03	409.93
178	14252.87	440.26
179	14269.00	433.47
180	14250.72	397.83
181	14262.36	391.37
182	14290.91	380.84
183	14281.38	357.95
184	14236.66	375.57
185	14220.23	340.80
186	14272.30	315.84
187	14277.05	326.17
188	14380.36	276.56
189	14395.62	308.61
190	14375.05	319.27
191	14385.20	347.17
192	14472.70	312.67
193	14546.52	284.22
194	14555.40	306.22
195	14597.04	290.47
196	14626.27	288.93
197	14650.16	311.86
198	14713.01	252.54
199	14617.71	152.79
200	14628.74	142.52
201	14616.17	121.28
202	14601.63	128.54
203	14576.41	139.27
204	14565.34	127.45
205	14547.14	91.70
206	14587.34	70.74
207	14609.03	50.93
208	14630.32	31.70
209	14662.73	8.21
210	14691.16	-8.19
211	14734.30	-29.77
212	14823.11	-72.77

№ точки	Координаты точки (система координат, используемая для ведения Единого государственного реестра недвижимости (МСК-77))	
	X	Y
1	2	3
213	14999.43	-159.47
214	15047.74	-182.29
215	15079.73	-117.73
216	15097.60	-126.91
217	15068.51	-192.29
218	15193.79	-253.17
219	15233.77	-177.96
220	15241.85	-179.86
221	15204.93	-258.83
222	15245.91	-278.45
223	15248.62	-273.38
224	15254.02	-276.22
225	15252.12	-281.42
226	15360.28	-333.20
227	15465.69	-376.14
228	15584.75	-424.09
229	15680.31	-465.56
230	15744.81	-491.65
231	15809.25	-519.55
232	16032.42	-580.49
233	16139.69	-609.32
234	16155.73	-592.69
235	16240.93	-595.45
236	16248.33	-578.25
237	16297.03	-597.52
238	16290.50	-614.12
239	16351.08	-639.48
240	16413.97	-651.12
241	16436.42	-651.85
242	16470.78	-653.17
243	16471.82	-653.18
244	16479.77	-641.75
245	16478.84	-630.58
246	16552.09	-625.40
247	16553.08	-648.45
248	16580.47	-673.36
249	16592.45	-672.91
250	16613.64	-672.14

№ точки	Координаты точки (система координат, используемая для ведения Единого государственного реестра недвижимости (МСК-77))	
	X	Y
1	2	3
251	16688.44	-668.67
252	16684.49	-583.14
253	16692.02	-582.68
254	16695.37	-667.13
255	16752.34	-661.15
256	16750.28	-626.62
257	16757.84	-625.56
258	16767.88	-655.91
259	16797.70	-652.02
260	16807.85	-643.38
261	16923.82	-628.80
262	16932.13	-631.55
263	16963.44	-625.60
264	16968.92	-614.05
265	17011.83	-603.78
266	17001.39	-543.82
267	17038.54	-528.99
268	17085.12	-498.47
269	17102.69	-523.32
270	17145.08	-543.01
271	17262.53	-451.66
272	17355.03	-379.96
273	17365.96	-358.12
274	17400.36	-357.94
275	17466.49	-299.06
276	17469.29	-299.98
277	17501.44	-259.74
278	17519.38	-214.61
279	17535.27	-198.86
280	17619.41	-236.85
281	17676.02	-170.31
282	17729.34	-108.23
283	17774.49	-52.38
284	17873.01	78.38
285	17956.08	186.03
286	18072.67	317.42
287	18105.38	293.08
288	18099.63	283.74

№ точки	Координаты точки (система координат, используемая для ведения Единого государственного реестра недвижимости (МСК-77))	
	X	Y
1	2	3
289	18108.77	275.27
290	17983.57	117.25
291	17861.49	-35.39
292	17813.93	-92.03
293	17798.72	-111.07
294	17808.73	-124.91
295	17807.39	-128.48
296	17787.15	-125.57
297	17747.02	-175.84
298	17739.35	-194.32
299	17734.40	-193.71
300	17681.20	-240.99
301	17676.66	-250.11
302	17658.94	-241.39
303	17645.99	-271.38
304	17663.16	-279.34
305	17655.34	-296.71
306	17736.92	-335.27
307	17742.65	-331.09
308	17746.18	-339.65
309	17746.30	-339.70
310	17791.82	-360.01
311	17803.28	-353.47
312	17849.84	-360.58
313	17845.33	-394.90
314	17847.41	-398.61
315	17889.59	-418.47
316	17904.62	-387.58
317	17959.52	-411.81
318	17988.05	-351.66
319	18148.31	-427.11
320	18105.31	-516.03
321	18116.10	-521.91
322	18111.83	-532.03
323	18114.11	-537.94
324	18282.17	-616.70
325	18252.28	-680.03
326	18146.91	-631.08

№ точки	Координаты точки (система координат, используемая для ведения Единого государственного реестра недвижимости (МСК-77))	
	X	Y
1	2	3
327	18142.49	-639.98
328	18041.02	-590.35
329	18040.48	-595.38
330	17999.47	-577.66
331	18003.13	-570.21
332	18002.89	-570.10
333	17844.60	-496.17
334	17831.41	-491.33
335	17831.03	-491.29
336	17813.64	-528.07
337	17797.48	-563.66
338	17783.25	-557.09
339	17791.48	-537.28
340	17788.36	-527.94
341	17777.72	-518.59
342	17763.63	-511.30
343	17753.61	-501.06
344	17747.31	-489.01
345	17645.99	-444.41
346	17586.27	-415.31
347	17547.53	-419.38
348	17522.91	-430.85
349	17501.88	-451.25
350	17457.26	-488.23
351	17398.57	-539.02
352	17375.12	-557.78
353	17371.50	-552.68
354	17354.14	-565.94
355	17312.21	-598.36
356	17264.63	-627.18
357	17259.48	-651.52
358	17188.10	-686.26
359	17161.12	-685.20
360	17141.27	-694.51
361	17107.24	-710.20
362	17061.49	-726.86
363	17050.86	-730.73
364	17014.91	-742.42

№ точки	Координаты точки (система координат, используемая для ведения Единого государственного реестра недвижимости (МСК-77))	
	X	Y
1	2	3
365	16999.62	-747.22
366	16975.13	-756.39
367	16902.98	-771.54
368	16783.70	-792.89
369	16780.09	-788.00
370	16763.53	-791.18
371	16753.12	-793.66
372	16741.07	-797.26
373	16726.52	-802.37
374	16712.30	-808.45
375	16686.21	-821.75
376	16676.20	-831.78
377	16664.76	-843.70
378	16649.66	-860.12
379	16640.96	-870.43
380	16630.43	-833.51
381	16617.06	-901.32
382	16607.84	-914.44
383	16599.30	-928.01
384	16590.71	-943.79
385	16581.62	-963.37
386	16574.61	-983.10
387	16569.72	-1000.83
388	16556.69	-1056.56
389	16548.34	-1085.56
390	16533.92	-1125.58
391	16525.40	-1147.00
392	16516.66	-1167.21
393	16484.77	-1233.44
394	16459.42	-1278.98
395	16443.66	-1303.85
396	16413.27	-1361.13
397	16416.57	-1372.79
398	16381.23	-1426.43
399	16373.25	-1436.96
400	16338.83	-1477.21
401	16314.42	-1518.77
402	16346.19	-1584.44

№ точки	Координаты точки (система координат, используемая для ведения Единого государственного реестра недвижимости (МСК-77))	
	X	Y
1	2	3
403	16359.54	-1611.26
404	16444.19	-1713.27
405	16477.49	-1789.07
406	16514.43	-1842.57
407	16525.87	-1874.87
408	16555.48	-1980.28
409	16586.79	-2055.74
410	16658.79	-2200.61
411	16670.20	-2205.41
412	16681.24	-2235.37
413	16676.51	-2251.35
414	16706.16	-2312.60
415	16643.07	-2348.28
416	16533.76	-2120.24
417	16529.16	-2122.38
418	16517.50	-2097.07
419	16521.71	-2095.08
420	16498.43	-2046.48
421	16489.35	-2027.60
422	16471.20	-2032.10
423	16470.05	-2025.44
424	16486.00	-2020.62
425	16460.12	-1966.78
426	16447.58	-1940.66
427	16444.10	-1933.47
428	16436.13	-1936.55
429	16433.31	-1930.01
430	16440.54	-1926.11
431	16414.48	-1872.23
432	16412.36	-1875.23
433	16396.52	-1843.44
434	16392.39	-1843.33
435	16391.28	-1837.65
436	16381.15	-1837.22
437	16381.19	-1829.68
438	16379.07	-1807.48
439	16372.99	-1785.53
440	16311.42	-1744.84

№ точки	Координаты точки (система координат, используемая для ведения Единого государственного реестра недвижимости (МСК-77))	
	X	Y
1	2	3
441	16278.52	-1723.26
442	16262.75	-1639.04
443	16273.49	-1620.54
444	16272.59	-1613.36
445	16221.94	-1577.88
446	16225.68	-1571.59
447	16200.71	-1556.44
448	16189.54	-1547.72
449	16185.43	-1543.99
450	16179.49	-1538.46
451	16175.17	-1533.91
452	16156.74	-1511.86
453	16173.04	-1496.32
454	16202.07	-1525.12
455	16241.03	-1544.80
456	16294.37	-1455.74
457	16344.94	-1369.02
458	16347.17	-1370.43
459	16354.65	-1358.81
460	16350.27	-1356.00
461	16459.54	-1141.58
462	16489.32	-1046.22
463	16495.98	-989.45
464	16536.20	-990.39
465	16534.72	-938.62
466	16538.99	-895.53
467	16526.79	-863.25
468	16525.52	-846.63
469	16449.44	-823.14
470	16420.90	-832.06
471	16401.74	-819.77
472	16387.88	-822.79
473	16377.24	-809.02
474	16413.22	-784.05
475	16423.24	-803.72
476	16432.87	-811.52
477	16474.17	-811.07
478	16475.70	-739.20

№ точки	Координаты точки (система координат, используемая для ведения Единого государственного реестра недвижимости (МСК-77))	
	X	Y
1	2	3
479	16461.21	-706.27
480	16360.22	-694.99
481	16300.39	-679.79
482	16238.20	-669.44
483	16196.00	-656.07
484	16162.79	-649.70
485	16099.67	-644.73
486	16053.07	-637.00
487	16043.98	-654.76
488	15874.74	-659.49
489	15853.04	-622.25
490	15820.88	-616.78
491	15791.89	-582.75
492	15776.59	-576.07
493	15769.12	-572.98
494	15760.81	-571.75
495	15716.61	-555.21
496	15682.60	-536.88
497	15678.64	-510.29
498	15643.61	-499.07
499	15560.70	-463.29
500	15466.64	-421.44
501	15349.82	-370.02
502	15268.06	-332.55
503	15265.55	-338.28
504	15250.14	-331.62
505	15241.04	-320.16
506	15232.36	-316.19
507	15159.09	-280.67
508	15132.26	-267.95
509	15097.30	-256.70
510	15083.88	-281.67
511	15071.05	-275.40
512	15082.62	-250.97
513	14937.54	-188.03
514	14815.71	-130.04
515	14801.82	-128.11
516	14794.00	-142.11

№ точки	Координаты точки (система координат, используемая для ведения Единого государственного реестра недвижимости (МСК-77))	
	X	Y
1	2	3
517	14783.81	-136.80
518	14789.61	-122.57
519	14618.29	-16.38
520	14564.24	10.91
521	14562.01	6.73
522	14524.67	19.82
523	14534.68	30.58
524	14523.31	41.04
525	14508.69	25.56
526	14437.03	75.13
527	14415.25	111.69
528	14391.87	116.48
529	14368.64	131.13
530	14350.67	136.35
531	14331.66	157.33
532	14323.82	151.44
533	14316.96	159.98
534	14324.21	166.52
535	14304.92	189.50
536	14297.33	198.93
537	14227.69	235.44
538	14191.65	250.80
539	14186.05	292.46
540	14153.29	299.73
541	14024.53	326.23
542	13974.40	334.78
543	13971.61	306.61
544	13960.79	308.18
545	13964.09	335.88
546	13959.99	336.42
547	13958.42	341.57
548	13848.11	351.33
549	13831.03	314.87
550	13745.98	325.44
551	13674.45	226.43
552	13706.55	186.67
553	13672.88	155.79
554	13663.81	165.92

№ точки	Координаты точки (система координат, используемая для ведения Единого государственного реестра недвижимости (МСК-77))	
	X	Y
1	2	3
555	13637.59	144.18
556	13614.79	123.09
557	13593.37	96.71
558	13611.25	94.70
559	13602.56	59.33
560	13588.04	51.19
561	13558.22	32.03
562	13551.24	4.49
563	13567.84	-2.59
564	13565.61	-13.96
565	13547.58	-9.96
566	13497.39	-200.47
567	13792.59	-299.40
568	13789.83	-437.62
569	13870.38	-525.94
570	13851.46	-542.44
571	13806.81	-493.80
572	13765.70	-472.40
573	13729.66	-471.25
574	13705.89	-445.96
575	13677.73	-437.33
576	13547.05	-437.43
577	13527.16	-428.99
578	13392.36	-427.39
579	13434.13	-253.52
580	13474.29	-53.13
581	13463.62	-1.34
582	13354.92	38.94
583	13360.67	84.37
584	13253.79	99.00
585	13257.66	156.56
586	13273.24	155.98
587	13273.39	323.25
588	13273.46	360.97
589	13110.43	383.03
590	12874.26	414.72
591	12876.14	430.38
592	12870.19	430.89

№ точки	Координаты точки (система координат, используемая для ведения Единого государственного реестра недвижимости (МСК-77))	
	X	Y
1	2	3
593	12867.86	415.58
594	12555.45	457.50
595	12297.81	492.06
596	12281.21	493.85
597	12275.05	479.99
598	12268.68	464.60
599	12224.52	357.46
600	12137.74	396.11
601	12186.94	529.16
602	12034.50	584.21
603	11979.43	478.47
604	11955.92	442.45
605	11913.26	398.01
606	11878.74	367.87
607	11736.31	254.16
608	11704.31	230.70
609	11715.46	217.73
610	11702.73	206.38
611	11691.76	220.02
612	11651.95	189.52
613	11676.95	139.32
614	11554.28	82.35
615	11549.86	93.50
616	11527.10	105.30
617	11384.13	-0.04
618	11383.45	-1.13
619	11382.43	-1.29
620	11310.44	-54.34
621	11223.68	-116.42
622	11219.95	-124.83
623	11219.16	-133.99
624	11222.34	-139.63
625	11250.53	-186.16
626	11219.79	-202.29
627	11212.79	-204.45
628	11201.27	-183.41
629	11193.98	-173.96
630	11192.31	-173.78

№ точки	Координаты точки (система координат, используемая для ведения Единого государственного реестра недвижимости (МСК-77))	
	X	Y
1	2	3
631	11189.23	-175.25
632	11135.74	-106.01
633	13625.99	239.10
634	13601.22	241.39
635	13607.50	309.25
636	13632.59	306.93
637	13627.30	249.66
638	13633.84	249.06
639	13633.30	242.91
640	13626.54	243.56
641	13303.39	322.47
642	13303.22	150.18
643	13303.40	148.65
644	13304.06	146.02
645	13305.23	143.49
646	13306.80	141.22
647	13310.29	138.34
648	13313.92	136.76
649	13316.76	136.31
650	13446.99	124.27
651	13490.05	120.39
652	13517.96	188.79
653	13554.26	235.20
654	13565.88	261.36
655	13589.90	259.80
656	13596.83	323.86
657	13683.30	316.24
658	13724.92	376.72
659	13378.78	420.40
660	13370.38	353.47
661	13310.90	322.40
662	17199.16	-673.10
663	17193.80	-661.49
664	17247.73	-635.88
665	17245.07	-630.50
666	17250.67	-627.60
667	17253.62	-633.99
668	17249.23	-636.12

№ точки	Координаты точки (система координат, используемая для ведения Единого государственного реестра недвижимости (МСК-77))	
	X	Y
1	2	3
669	17254.62	-647.49
670	11626.19	1085.88
671	11628.87	1090.67
672	11622.36	1094.31
673	11619.68	1089.53
674	11705.88	1021.51
675	11758.30	1046.07
676	11729.78	1106.94
677	11677.36	1082.38
678	17041.15	-599.71
679	17031.07	-603.79
680	17027.74	-591.21
681	17026.49	-561.63
682	17043.99	-555.02
683	17049.88	-535.55
684	17069.93	-529.27
685	17075.12	-530.14
686	17080.17	-532.36
687	17106.47	-566.65
688	17072.89	-587.51
689	17061.63	-592.98
690	17060.38	-589.79
691	18039.00	-489.52
692	18031.43	-499.34
693	18011.35	-489.69
694	17984.65	-476.20
695	17995.65	-450.67
696	17995.61	-448.66
697	17993.85	-447.71
698	18015.00	-401.13
699	18109.68	-446.03
700	18080.61	-508.47
701	17999.63	-409.64
702	17975.20	-462.71
703	17964.43	-458.74
704	17961.84	-464.75
705	17960.16	-463.93
706	17959.55	-465.70

№ точки	Координаты точки (система координат, используемая для ведения Единого государственного реестра недвижимости (МСК-77))	
	X	Y
1	2	3
707	17895.06	-434.90
708	17901.20	-421.52
709	17961.09	-450.26
710	17983.86	-401.54
711	13767.69	-403.83
712	13767.69	-396.07
713	13759.75	-396.07
714	13759.75	-403.83
715	13693.55	-402.63
716	13574.24	-399.30
717	13476.26	-375.41
718	13511.67	-232.08
719	13591.23	-256.77
720	13639.93	-273.95
721	13742.02	-315.66
722	13742.22	-403.12
723	14392.22	224.86
724	14398.29	236.56
725	14392.99	239.31
726	14386.92	227.60
727	16233.02	-664.21
728	16233.57	-662.77
729	16231.86	-662.10
730	16237.26	-647.30
731	16239.24	-647.96
732	16240.10	-645.72
733	16210.94	-634.55
734	16203.86	-653.04
735	13842.56	481.30
736	13828.35	422.13
737	13926.16	411.92
738	13955.10	407.80
739	13963.45	413.59
740	13967.63	431.20
741	14018.13	411.82
742	14017.64	403.80
743	14062.58	387.69
744	14079.17	428.70

№ точки	Координаты точки (система координат, используемая для ведения Единого государственного реестра недвижимости (МСК-77))	
	X	Y
1	2	3
745	13974.55	470.60
746	13943.95	483.25
747	13885.42	502.59
748	13872.86	490.74
749	13851.75	498.55
750	13846.42	488.27
751	10947.40	-122.01
752	10887.27	-122.34
753	10876.64	-121.52
754	10807.18	-178.53
755	10789.68	-181.72
756	10775.63	-200.58
757	10735.35	-219.91
758	10682.85	-142.55
759	10635.99	-143.87
760	10631.42	-40.59
761	10628.37	13.46
762	10624.41	101.21
763	10658.10	89.43
764	10661.59	-4.72
765	10667.61	-7.56
766	10700.21	10.84
767	10770.32	-61.46
768	10843.12	1.02
769	10881.76	-53.80
770	10916.59	-32.11
771	10967.00	-112.67
772	13617.32	431.09
773	13618.80	448.43
774	13607.75	449.38
775	13606.26	432.04
776	13882.95	535.07
777	13888.31	552.83
778	13898.71	549.69
779	13922.10	617.66
780	13931.26	614.04
781	13935.10	623.22
782	13925.13	626.92

№ точки	Координаты точки (система координат, используемая для ведения Единого государственного реестра недвижимости (МСК-77))	
	X	Y
1	2	3
783	13935.65	657.04
784	13921.55	663.70
785	13933.19	695.76
786	13988.21	678.36
787	14004.11	681.15
788	14050.96	669.69
789	14050.78	657.26
790	14063.06	650.16
791	14014.62	492.25
792	13414.81	43.53
793	13435.81	41.62
794	13438.97	76.37
795	13375.03	82.18
796	13373.15	61.50
797	13481.38	46.87
798	13484.16	72.15
799	13448.23	76.10

№ точки	Координаты точки (система координат, используемая для ведения Единого государственного реестра недвижимости (МСК-77))	
	X	Y
1	2	3
800	13445.45	50.82
801	16656.00	-2238.25
802	16669.79	-2231.49
803	16660.19	-2211.92
804	16646.40	-2218.69
805	18118.63	-445.34
806	18123.93	-433.55
807	18115.35	-429.69
808	18110.05	-441.47
809	11122.10	1293.23
810	11066.47	1317.67
811	11043.47	1265.32
812	11099.10	1240.88
813	11480.32	1005.19
814	11439.17	1030.12
815	11434.07	1021.70
816	11475.22	996.78

#### 2.4.2. Перечень координат характерных точек границ зон планируемого размещения линейных объектов железнодорожной инфраструктуры

№ точки	Координаты точки (система координат, используемая для ведения Единого государственного реестра недвижимости (МСК-77))	
	X	Y
1	2	3
817	16516.91	-570.63
818	16517.37	-592.09
819	16521.90	-658.28
820	16528.82	-658.69
821	16526.94	-599.95
822	16526.04	-571.68
823	16531.15	-572.27
824	16533.26	-634.82
825	16537.77	-647.52
826	16541.58	-652.32
827	16544.82	-656.43
828	16550.04	-660.93
829	16555.14	-665.42

№ точки	Координаты точки (система координат, используемая для ведения Единого государственного реестра недвижимости (МСК-77))	
	X	Y
1	2	3
830	16561.99	-671.22
831	16567.38	-675.88
832	16567.38	-675.89
833	16572.64	-680.44
834	16560.47	-710.99
835	16583.26	-711.85
836	16583.28	-712.57
837	16594.40	-712.69
838	16597.63	-712.39
839	16613.35	-712.99
840	16656.72	-713.83
841	16667.60	-713.64
842	16675.93	-713.50

№ точки	Координаты точки (система координат, используемая для ведения Единого государственного реестра недвижимости (МСК-77))	
	X	Y
1	2	3
843	16682.63	-713.40
844	16698.14	-713.11
845	16700.10	-713.08
846	16740.79	-710.97
847	16780.84	-707.50
848	16781.88	-707.39
849	16821.79	-702.51
850	16861.50	-696.23
851	16862.49	-696.06
852	16864.02	-695.75
853	16864.00	-695.63
854	16893.64	-688.65
855	16920.31	-681.44
856	16949.97	-672.09
857	17003.74	-652.15
858	17003.78	-652.27
859	17005.37	-651.55
860	17005.45	-651.52
861	17008.53	-650.09
862	17011.70	-648.61
863	17014.86	-647.11
864	17018.01	-645.58
865	17021.15	-644.04
866	17024.29	-642.49
867	17027.41	-640.91
868	17030.52	-639.31
869	17033.63	-637.70
870	17036.72	-636.07
871	17039.81	-634.42
872	17042.88	-632.75
873	17045.95	-631.06
874	17049.00	-629.35
875	17052.05	-627.63
876	17053.57	-626.76
877	17130.13	-605.43
878	17209.90	-557.61
879	17243.08	-536.70
880	17279.73	-512.58

№ точки	Координаты точки (система координат, используемая для ведения Единого государственного реестра недвижимости (МСК-77))	
	X	Y
1	2	3
881	17297.28	-500.34
882	17313.83	-486.78
883	17353.76	-451.42
884	17357.05	-448.68
885	17357.83	-448.02
886	17387.09	-422.21
887	17387.58	-421.76
888	17415.26	-394.80
889	17415.79	-394.25
890	17442.36	-365.68
891	17467.69	-335.62
892	17490.63	-306.97
893	17502.29	-292.42
894	17513.54	-278.39
895	17543.72	-240.72
896	17572.51	-205.18
897	17551.12	-237.02
898	17550.66	-239.84
899	17555.54	-243.17
900	17582.62	-202.59
901	17610.22	-163.14
902	17637.37	-125.58
903	17636.52	-124.88
904	17664.21	-90.35
905	17700.13	-45.53
906	17710.90	-53.95
907	17725.64	-35.06
908	17723.73	-33.56
909	17910.69	206.59
910	17905.70	210.56
911	17906.51	211.51
912	17907.92	213.26
913	17893.25	226.59
914	17894.73	229.05
915	17898.60	235.46
916	17899.28	237.88
917	17900.34	240.30
918	17904.99	245.99

№ точки	Координаты точки (система координат, используемая для ведения Единого государственного реестра недвижимости (МСК-77))	
	X	Y
1	2	3
919	17911.33	253.73
920	17936.65	284.69
921	17942.98	292.42
922	17953.13	304.76
923	17959.47	312.49
924	17964.00	318.00
925	17982.81	304.18
926	17972.94	287.53
927	17972.45	286.74
928	17984.03	299.49
929	18071.59	393.09
930	18175.27	510.41
931	18233.82	569.94
932	18258.02	593.78
933	18269.10	604.71
934	18271.81	607.38
935	18292.92	586.58
936	18288.12	581.44
937	18268.40	557.54
938	18250.20	532.46
939	18253.37	527.91
940	18252.15	526.78
941	18068.39	299.28
942	18066.85	300.22
943	18048.36	278.28
944	18035.74	263.38
945	17998.14	217.00
946	17964.56	171.13
947	17962.53	172.75
948	17961.32	171.22
949	17956.89	175.00
950	17942.57	156.06
951	17911.98	117.35
952	17893.01	93.68
953	17867.38	61.71
954	17827.40	11.93
955	17784.66	-41.24
956	17752.47	-82.38

№ точки	Координаты точки (система координат, используемая для ведения Единого государственного реестра недвижимости (МСК-77))	
	X	Y
1	2	3
957	17734.92	-104.91
958	17716.95	-127.99
959	17716.08	-127.33
960	17697.56	-150.60
961	17703.40	-155.01
962	17686.03	-172.68
963	17680.76	-177.96
964	17676.18	-185.97
965	17670.26	-191.76
966	17631.25	-227.63
967	17608.16	-250.79
968	17603.83	-257.20
969	17607.44	-259.91
970	17601.28	-267.49
971	17596.00	-263.52
972	17598.21	-260.77
973	17566.76	-292.30
974	17560.54	-300.43
975	17549.82	-314.44
976	17539.35	-328.14
977	17530.20	-340.10
978	17535.99	-344.42
979	17528.78	-354.34
980	17522.74	-349.86
981	17498.87	-381.08
982	17474.82	-411.21
983	17449.60	-440.38
984	17423.26	-468.54
985	17395.84	-495.64
986	17371.90	-517.25
987	17357.89	-530.98
988	17338.12	-550.30
989	17326.35	-560.45
990	17304.54	-577.88
991	17278.89	-596.83
992	17259.55	-609.31
993	17252.57	-613.63
994	17237.03	-626.52

№ точки	Координаты точки (система координат, используемая для ведения Единого государственного реестра недвижимости (МСК-77))	
	X	Y
1	2	3
995	17220.85	-636.43
996	17193.11	-651.76
997	17164.55	-665.51
998	17109.14	-688.55
999	17057.40	-708.67
1000	17040.26	-717.41
1001	17030.04	-721.23
1002	16992.60	-734.80
1003	16957.21	-745.80
1004	16934.40	-751.17
1005	16908.39	-756.39
1006	16879.33	-761.27
1007	16843.74	-766.95
1008	16821.30	-769.43
1009	16792.59	-771.36
1010	16780.09	-771.54
1011	16770.19	-773.81
1012	16750.73	-779.69
1013	16731.70	-786.87
1014	16725.90	-771.94
1015	16725.84	-771.79
1016	16775.91	-754.23
1017	16773.77	-747.68
1018	16772.19	-740.93
1019	16709.49	-745.79
1020	16709.49	-745.82
1021	16710.88	-755.42
1022	16712.75	-764.05
1023	16695.94	-764.27
1024	16696.90	-766.28
1025	16695.45	-766.29
1026	16689.23	-752.65
1027	16691.09	-752.21
1028	16689.91	-747.40
1029	16689.16	-747.46
1030	16681.03	-749.63
1031	16633.74	-746.28
1032	16545.05	-740.89

№ точки	Координаты точки (система координат, используемая для ведения Единого государственного реестра недвижимости (МСК-77))	
	X	Y
1	2	3
1033	16541.36	-740.59
1034	16537.67	-740.40
1035	16526.75	-740.17
1036	16526.74	-740.17
1037	16528.38	-797.19
1038	16529.88	-849.39
1039	16532.82	-853.60
1040	16535.90	-990.75
1041	16547.54	-973.51
1042	16560.05	-956.91
1043	16573.42	-940.98
1044	16565.18	-961.30
1045	16558.45	-982.18
1046	16544.18	-1032.64
1047	16513.20	-1142.26
1048	16503.85	-1172.29
1049	16492.95	-1201.78
1050	16480.51	-1230.67
1051	16466.58	-1258.87
1052	16451.19	-1286.30
1053	16305.68	-1530.38
1054	16296.22	-1546.24
1055	16286.81	-1562.02
1056	16251.16	-1621.82
1057	16265.83	-1627.65
1058	16263.40	-1634.16
1059	16256.39	-1631.12
1060	16257.31	-1628.66
1061	16249.07	-1625.32
1062	16247.83	-1627.42
1063	16238.84	-1643.36
1064	16230.65	-1659.72
1065	16226.31	-1657.36
1066	16213.69	-1680.68
1067	16191.03	-1629.66
1068	16216.47	-1586.63
1069	16224.64	-1572.81
1070	16252.19	-1525.99

№ точки	Координаты точки (система координат, используемая для ведения Единого государственного реестра недвижимости (МСК-77))	
	X	Y
1	2	3
1071	16252.80	-1525.13
1072	16253.34	-1524.26
1073	16255.02	-1521.43
1074	16258.11	-1516.20
1075	16261.81	-1509.94
1076	16271.88	-1492.91
1077	16280.54	-1478.26
1078	16329.42	-1395.57
1079	16319.12	-1389.40
1080	16344.76	-1346.27
1081	16334.86	-1340.24
1082	16339.86	-1329.93
1083	16330.10	-1325.43
1084	16372.25	-1255.23
1085	16390.31	-1264.08
1086	16426.62	-1202.65
1087	16439.36	-1179.38
1088	16450.53	-1155.31
1089	16460.07	-1130.56
1090	16467.96	-1105.23
1091	16468.52	-1086.06
1092	16467.89	-1066.90
1093	16494.00	-1066.00
1094	16494.00	-983.00
1095	16496.87	-966.43
1096	16495.68	-939.71
1097	16492.44	-867.11
1098	16490.21	-817.09
1099	16489.70	-790.03
1100	16488.75	-739.17
1101	16474.00	-738.47
1102	16473.18	-737.78
1103	16466.40	-737.93
1104	16396.30	-732.87
1105	16324.51	-721.60
1106	16139.38	-672.02
1107	16134.93	-670.37
1108	16124.39	-665.67

№ точки	Координаты точки (система координат, используемая для ведения Единого государственного реестра недвижимости (МСК-77))	
	X	Y
1	2	3
1109	16048.00	-635.63
1110	16039.75	-631.95
1111	16027.37	-625.71
1112	16021.37	-636.60
1113	16020.72	-635.36
1114	16020.07	-634.17
1115	16019.39	-632.99
1116	16018.70	-631.83
1117	16017.99	-630.68
1118	16017.26	-629.54
1119	16016.51	-628.41
1120	16015.74	-627.29
1121	16014.95	-626.19
1122	16014.15	-625.10
1123	16013.32	-624.02
1124	16012.48	-622.96
1125	16011.62	-621.92
1126	16010.74	-620.88
1127	16009.85	-619.87
1128	16008.93	-618.87
1129	16008.00	-617.88
1130	16007.06	-616.91
1131	16006.10	-615.96
1132	16005.12	-615.02
1133	16004.12	-614.10
1134	16003.48	-613.53
1135	15969.18	-595.92
1136	15964.73	-593.31
1137	15958.46	-591.00
1138	15940.67	-584.44
1139	15940.52	-584.39
1140	15932.97	-586.82
1141	15931.26	-588.65
1142	15923.40	-593.20
1143	15921.00	-591.90
1144	15912.00	-589.00
1145	15897.10	-584.30
1146	15880.50	-576.88

№ точки	Координаты точки (система координат, используемая для ведения Единого государственного реестра недвижимости (МСК-77))	
	X	Y
1	2	3
1147	15863.18	-568.28
1148	15855.28	-564.74
1149	15849.58	-562.99
1150	15843.88	-561.05
1151	15840.52	-559.15
1152	15837.80	-552.10
1153	15833.98	-545.09
1154	15826.67	-542.39
1155	15786.81	-527.68
1156	15795.75	-508.85
1157	15685.29	-454.28
1158	15671.08	-482.80
1159	15671.28	-482.89
1160	15669.02	-487.53
1161	15623.29	-474.75
1162	15611.50	-471.61
1163	15581.72	-457.26
1164	15574.35	-454.34
1165	15524.70	-432.62
1166	15526.02	-427.14
1167	15508.44	-420.18
1168	15507.25	-419.27
1169	15499.75	-414.61
1170	15504.46	-397.83
1171	15438.95	-374.72
1172	15444.05	-361.51
1173	15442.28	-361.07
1174	15327.66	-332.96
1175	15323.02	-334.31
1176	15210.67	-300.63
1177	15202.14	-296.50
1178	15197.10	-307.35
1179	15174.18	-297.21
1180	15179.23	-286.35
1181	15176.67	-285.37
1182	15178.86	-279.80
1183	14988.06	-185.94
1184	14954.98	-168.15

№ точки	Координаты точки (система координат, используемая для ведения Единого государственного реестра недвижимости (МСК-77))	
	X	Y
1	2	3
1185	14810.86	-98.05
1186	14810.86	-98.04
1187	14787.42	-88.05
1188	14780.16	-96.50
1189	14758.54	-81.90
1190	14731.59	-55.93
1191	14733.52	-53.80
1192	14710.40	-30.49
1193	14684.26	-9.21
1194	14646.67	19.48
1195	14642.21	22.83
1196	14632.68	29.98
1197	14627.47	33.89
1198	14622.86	37.35
1199	14623.59	38.26
1200	14624.25	39.07
1201	14618.69	43.78
1202	14612.82	48.76
1203	14570.03	74.20
1204	14564.81	77.30
1205	14536.48	94.24
1206	14529.43	98.34
1207	14524.88	100.93
1208	14522.28	103.10
1209	14497.30	114.88
1210	14479.34	123.36
1211	14460.66	132.17
1212	14388.90	166.02
1213	14320.23	198.40
1214	14270.02	222.09
1215	14229.17	240.18
1216	14187.50	256.30
1217	14145.11	270.42
1218	14102.10	282.51
1219	14058.56	292.53
1220	14014.60	300.46
1221	13970.30	306.28
1222	13970.30	306.30

№ точки	Координаты точки (система координат, используемая для ведения Единого государственного реестра недвижимости (МСК-77))	
	X	Y
1	2	3
1223	13969.06	306.43
1224	13961.99	307.18
1225	13961.99	307.17
1226	13896.90	314.07
1227	13896.08	318.88
1228	13881.38	315.71
1229	13876.66	316.21
1230	13866.97	317.24
1231	13879.23	320.98
1232	13871.08	321.84
1233	13862.94	322.71
1234	13855.17	323.53
1235	13855.72	329.05
1236	13735.84	336.16
1237	13705.12	337.30
1238	13705.41	343.16
1239	13432.00	378.61
1240	13328.01	392.10
1241	13292.82	394.90
1242	13296.79	422.65
1243	13298.38	426.42
1244	13301.64	428.91
1245	13305.71	429.46
1246	13280.71	432.56
1247	13279.93	432.70
1248	13283.80	431.11
1249	13286.33	427.78
1250	13286.85	423.63
1251	13283.07	397.31
1252	13276.24	399.34
1253	13143.05	422.35
1254	13033.14	436.43
1255	12898.86	451.85
1256	12898.99	453.00
1257	12879.32	455.29
1258	12879.41	456.29
1259	12811.02	464.52
1260	12810.48	460.07

№ точки	Координаты точки (система координат, используемая для ведения Единого государственного реестра недвижимости (МСК-77))	
	X	Y
1	2	3
1261	12800.49	460.96
1262	12800.03	461.02
1263	12800.38	463.82
1264	12738.61	471.53
1265	12738.50	471.92
1266	12680.21	479.06
1267	12552.10	496.71
1268	12501.72	502.78
1269	12462.09	508.09
1270	12355.64	522.44
1271	12355.78	523.38
1272	12352.08	523.94
1273	12344.21	525.06
1274	12344.60	527.80
1275	12334.67	529.22
1276	12333.46	524.16
1277	12327.58	525.42
1278	12327.07	523.75
1279	12265.91	543.26
1280	12276.59	569.22
1281	12277.03	570.19
1282	12282.44	583.25
1283	12286.40	581.98
1284	12301.28	576.96
1285	12317.60	574.33
1286	12342.90	570.26
1287	12343.01	568.82
1288	12449.78	550.08
1289	12449.50	545.96
1290	12469.01	542.60
1291	12483.05	541.25
1292	12518.53	536.35
1293	12517.55	542.18
1294	12600.00	528.93
1295	12698.88	514.00
1296	12995.52	469.23
1297	13027.61	464.39
1298	13081.48	457.62

№ точки	Координаты точки (система координат, используемая для ведения Единого государственного реестра недвижимости (МСК-77))	
	X	Y
1	2	3
1299	13180.70	445.16
1300	13242.98	437.34
1301	13244.68	451.82
1302	13260.23	450.02
1303	13260.03	447.27
1304	13294.20	445.08
1305	13294.27	445.94
1306	13299.84	445.21
1307	13298.20	436.72
1308	13300.72	430.88
1309	13304.80	430.63
1310	13313.90	429.97
1311	13321.74	429.51
1312	13329.91	428.93
1313	13336.13	428.62
1314	13342.54	428.20
1315	13346.68	427.91
1316	13346.41	424.35
1317	13436.18	413.07
1318	13710.41	378.63
1319	13780.22	369.86
1320	13800.90	367.26
1321	13811.84	365.34
1322	13811.98	365.87
1323	13818.02	365.11
1324	13817.80	364.30
1325	13869.37	355.28
1326	13954.98	342.15
1327	13955.63	347.83
1328	13956.42	354.77
1329	13925.73	360.24
1330	13926.70	365.89
1331	13959.62	361.49
1332	13957.82	347.56
1333	13966.27	346.50
1334	13974.20	345.50
1335	13977.00	345.15
1336	13978.53	353.83

№ точки	Координаты точки (система координат, используемая для ведения Единого государственного реестра недвижимости (МСК-77))	
	X	Y
1	2	3
1337	13978.85	353.54
1338	13988.02	350.41
1339	13996.38	349.22
1340	14005.85	347.36
1341	14034.29	340.93
1342	14036.79	348.89
1343	14097.57	337.88
1344	14095.43	325.75
1345	14135.24	315.99
1346	14177.80	303.44
1347	14219.73	288.94
1348	14260.95	272.52
1349	14301.36	254.21
1350	14363.42	224.30
1351	14453.53	180.94
1352	14492.90	161.99
1353	14528.51	144.85
1354	14545.67	136.60
1355	14633.75	94.22
1356	14653.55	84.69
1357	14663.01	102.33
1358	14674.79	97.44
1359	14668.25	83.08
1360	14666.20	78.60
1361	14672.16	75.73
1362	14685.61	69.26
1363	14723.86	50.86
1364	14735.68	45.16
1365	14808.45	9.49
1366	14870.01	-19.72
1367	14912.08	-40.84
1368	14917.99	-30.38
1369	14922.17	-22.25
1370	15077.70	-98.27
1371	15088.46	-103.59
1372	15110.84	-114.27
1373	15130.93	-120.14
1374	15194.75	-148.57

№ точки	Координаты точки (система координат, используемая для ведения Единого государственного реестра недвижимости (МСК-77))	
	X	Y
1	2	3
1375	15239.26	-173.27
1376	15239.17	-175.56
1377	15239.80	-175.91
1378	15237.34	-180.83
1379	15233.20	-185.87
1380	15229.80	-190.09
1381	15228.50	-191.96
1382	15245.58	-200.19
1383	15257.00	-205.68
1384	15264.52	-209.30
1385	15296.95	-224.90
1386	15354.63	-252.66
1387	15377.89	-263.85
1388	15375.39	-270.30
1389	15387.99	-276.42
1390	15455.31	-308.60
1391	15460.33	-314.55
1392	15467.34	-317.88
1393	15581.40	-363.30
1394	15581.85	-361.99
1395	15595.19	-368.41
1396	15594.69	-369.59
1397	15597.71	-376.94
1398	15599.52	-378.68
1399	15678.36	-416.14
1400	15680.79	-416.69
1401	15723.67	-437.11
1402	15725.45	-438.68
1403	15732.64	-441.33
1404	15737.83	-442.61
1405	15801.36	-473.19
1406	15803.05	-474.00
1407	15802.78	-472.96
1408	15801.66	-470.86
1409	15806.32	-472.41
1410	15817.70	-477.30
1411	15833.70	-483.80
1412	15859.31	-496.44

№ точки	Координаты точки (система координат, используемая для ведения Единого государственного реестра недвижимости (МСК-77))	
	X	Y
1	2	3
1413	15876.29	-503.58
1414	15887.10	-508.85
1415	15896.70	-513.33
1416	15903.28	-517.29
1417	15910.21	-522.06
1418	15919.60	-530.08
1419	15919.76	-530.16
1420	15939.22	-539.53
1421	15982.57	-560.39
1422	16030.88	-583.63
1423	16095.95	-614.94
1424	16136.23	-633.07
1425	16136.47	-633.17
1426	16142.09	-635.53
1427	16180.93	-650.72
1428	16184.73	-652.11
1429	16185.27	-652.30
1430	16205.22	-658.97
1431	16208.85	-657.73
1432	16213.32	-658.17
1433	16240.45	-665.36
1434	16272.49	-670.04
1435	16290.36	-678.06
1436	16312.86	-682.87
1437	16345.55	-688.53
1438	16345.55	-688.53
1439	16346.08	-670.68
1440	16372.46	-672.17
1441	16375.32	-673.06
1442	16375.39	-673.02
1443	16392.40	-660.87
1444	16408.06	-647.02
1445	16422.19	-631.62
1446	16434.63	-614.82
1447	16445.25	-596.81
1448	16453.93	-577.79
1449	16458.59	-563.91
1450	15221.22	-181.27

№ точки	Координаты точки (система координат, используемая для ведения Единого государственного реестра недвижимости (МСК-77))	
	X	Y
1	2	3
1451	15223.79	-175.58
1452	15232.28	-179.40
1453	15229.71	-185.09
1454	15077.66	-120.52
1455	15074.21	-118.86
1456	15075.22	-116.98
1457	15082.95	-119.93
1458	15094.70	-125.74
1459	15097.33	-120.41
1460	15107.65	-125.36
1461	15132.38	-143.47
1462	15151.26	-154.80
1463	11023.65	1250.66
1464	10984.07	1186.39
1465	11325.67	995.36
1466	11416.49	953.35
1467	11420.53	952.18
1468	11436.05	946.28
1469	11451.03	939.12
1470	11610.92	854.25
1471	11619.41	870.24
1472	11632.16	863.47
1473	11629.72	858.87
1474	12035.48	641.22
1475	12036.42	643.05
1476	12054.98	633.59
1477	12117.07	601.96
1478	12118.15	604.22
1479	12120.67	604.38
1480	12127.90	602.27
1481	12132.28	599.85
1482	12137.71	594.67
1483	12140.90	592.95
1484	12139.72	590.72
1485	12159.97	583.10
1486	12186.22	573.23
1487	12188.01	572.56
1488	12236.89	554.17

№ точки	Координаты точки (система координат, используемая для ведения Единого государственного реестра недвижимости (МСК-77))	
	X	Y
1	2	3
1489	12245.67	575.56
1490	12245.93	576.24
1491	12246.15	576.93
1492	12246.35	577.63
1493	12246.50	578.34
1494	12246.63	579.06
1495	12246.72	579.78
1496	12246.74	580.07
1497	12249.00	589.59
1498	12248.83	589.74
1499	12252.18	603.70
1500	12246.53	605.10
1501	12240.65	606.54
1502	12225.91	610.20
1503	12213.26	613.32
1504	12180.95	625.11
1505	12162.86	632.91
1506	12163.18	630.57
1507	12162.05	630.41
1508	12161.69	630.35
1509	12157.06	629.70
1510	12151.23	632.21
1511	12150.86	634.82
1512	12150.71	635.86
1513	12044.24	688.67
1514	11950.10	739.73
1515	11858.47	789.43
1516	11774.80	831.87
1517	11649.65	901.73
1518	11463.46	1000.35
1519	11409.64	1030.63
1520	11384.90	1044.74
1521	11380.50	1047.25
1522	11370.54	1052.94
1523	11335.91	1072.67
1524	11331.51	1075.18
1525	11283.66	1102.46
1526	11066.87	1226.03

№ точки	Координаты точки (система координат, используемая для ведения Единого государственного реестра недвижимости (МСК-77))	
	X	Y
1	2	3
1527	11067.97	1227.90
1528	11070.60	1232.41
1529	11060.03	1238.47

№ точки	Координаты точки (система координат, используемая для ведения Единого государственного реестра недвижимости (МСК-77))	
	X	Y
1	2	3
1530	11057.35	1233.77
1531	11056.35	1232.02

**2.4.3. Перечень координат характерных точек границ зон планируемого размещения кабельных линий электропередачи напряжением 220 кВ «ТЭЦ-16 – Мневники № 1, 2»**

№ точки	Координаты точки (система координат, используемая для ведения Единого государственного реестра недвижимости (МСК-77))	
	X	Y
1	2	3
1	11363.63	1163.92
2	11365.85	1151.93
3	11378.49	1129.73
4	11390.40	1127.40
5	11399.71	1112.59
6	11405.86	1096.99
7	11407.34	1093.23
8	11432.06	1064.27
9	11583.82	978.91
10	11615.68	962.44
11	11627.38	956.39
12	11642.85	949.34
13	11705.72	912.37
14	11833.38	849.19
15	11886.13	839.46
16	11935.05	809.64
17	11978.52	790.68
18	11987.32	803.17
19	11990.68	815.34
20	11985.42	816.95
21	11982.28	805.56

№ точки	Координаты точки (система координат, используемая для ведения Единого государственного реестра недвижимости (МСК-77))	
	X	Y
1	2	3
22	11976.61	797.51
23	11937.61	814.53
24	11888.13	844.69
25	11835.12	854.47
26	11708.33	917.21
27	11645.39	954.23
28	11629.78	961.34
29	11618.20	967.32
30	11586.43	983.75
31	11435.60	1068.59
32	11412.12	1096.10
33	11410.98	1099.00
34	11404.64	1115.09
35	11393.78	1132.34
36	11382.02	1134.64
37	11371.09	1153.85
38	11369.04	1164.87
39	11369.72	1164.98
40	11367.95	1175.13
41	11360.72	1173.87
42	11362.48	1163.72

**2.4.4. Перечень координат характерных точек границ зон планируемого размещения кабельных линий электропередачи напряжением 220 кВ «ТЭЦ-16 – Мневники № 1, № 2», «ТЭЦ-16 – Ваганьковская № 1, № 2»**

№ точки	Координаты точки (система координат, используемая для ведения Единого государственного реестра недвижимости (МСК-77))	
	X	Y
1	2	3
1	12599.46	600.74
2	12627.48	583.33
3	12804.40	553.19
4	12825.35	441.13
5	12911.96	431.48
6	12914.91	409.36
7	12922.08	408.41
8	12918.22	437.10
9	12831.23	447.24

№ точки	Координаты точки (система координат, используемая для ведения Единого государственного реестра недвижимости (МСК-77))	
	X	Y
1	2	3
10	12810.50	559.65
11	12805.97	559.54
12	12629.79	590.03
13	12602.78	608.91
14	12603.81	611.45
15	12597.51	614.01
16	12592.17	600.86
17	12598.47	598.31

**2.5. Предельные параметры разрешенного строительства, реконструкции объектов капитального строительства, входящих в состав линейных объектов в границах зон их планируемого размещения**

№ п/п	Перечень основных требований	Содержание требований
1	2	3
1	Трансформаторная подстанция	Строительство
	Площадь участка	128,00 кв.м
	Площадь застройки	36,00 кв.м
	Предельная высота объектов капитального строительства	10 м
	Максимальный процент застройки зоны планируемого размещения объектов капитального строительства	Не устанавливается
	Минимальные отступы от границ земельных участков	Не устанавливаются
2	Трансформаторная подстанция	Строительство
	Площадь участка	67,00 кв.м
	Площадь застройки	36,00 кв.м
	Предельная высота объектов капитального строительства	10 м
	Максимальный процент застройки зоны планируемого размещения объектов капитального строительства	Не устанавливается
	Минимальные отступы от границ земельных участков	Не устанавливаются
3	Трансформаторная подстанция	Строительство
	Площадь участка	67,00 кв.м

№ п/п	Перечень основных требований	Содержание требований
1	2	3
	Площадь застройки	36,00 кв.м
	Предельная высота объектов капитального строительства	10 м
	Максимальный процент застройки зоны планируемого размещения объектов капитального строительства	Не устанавливается
	Минимальные отступы от границ земельных участков	Не устанавливаются
4	Очистное сооружение поверхностного стока	Строительство
	Площадь участка	6819,00 кв.м
	Площадь застройки	4773,00 кв.м
	Предельная высота объектов капитального строительства	16 м
	Максимальный процент застройки зоны планируемого размещения объектов капитального строительства	Не устанавливается
	Минимальные отступы от границ земельных участков	Не устанавливаются
5	Очистное сооружение поверхностного стока	Строительство
	Площадь участка	4118,00 кв.м
	Площадь застройки	2283,00 кв.м
	Предельная высота объектов капитального строительства	16 м
	Максимальный процент застройки зоны планируемого размещения объектов капитального строительства	Не устанавливается
	Минимальные отступы от границ земельных участков	Не устанавливаются
6	Газорегуляторный переходной пункт	Строительство
	Площадь участка	130,00 кв.м
	Площадь застройки	Не устанавливается
	Предельная высота объектов капитального строительства	Не устанавливается
	Максимальный процент застройки зоны планируемого размещения объектов капитального строительства	Не устанавливается
	Минимальные отступы от границ земельных участков	Не устанавливаются
7	Павильон теплосети	Строительство
	Площадь участка	243,00 кв.м
	Площадь застройки	Не устанавливается
	Предельная высота объектов капитального строительства	10 м
	Максимальный процент застройки зоны планируемого размещения объектов капитального строительства	Не устанавливается

№ п/п	Перечень основных требований	Содержание требований
1	2	3
	Минимальные отступы от границ земельных участков	Не устанавливаются
8	Павильон теплосети	Строительство
	Площадь участка	471,40 кв.м
	Площадь застройки	Не устанавливается
	Предельная высота объектов капитального строительства	10 м
	Максимальный процент застройки зоны планируемого размещения объектов капитального строительства	Не устанавливается
	Минимальные отступы от границ земельных участков	Не устанавливаются
9	Павильон теплосети	Строительство
	Площадь участка	171,63 кв.м
	Площадь застройки	Не устанавливается
	Предельная высота объектов капитального строительства	10 м
	Максимальный процент застройки зоны планируемого размещения объектов капитального строительства	Не устанавливается
	Минимальные отступы от границ земельных участков	Не устанавливаются
10	Дорожно-эксплуатационная база	Строительство
	Площадь участка	40678,00 кв.м
	Площадь застройки	Не устанавливается
	Предельная высота объектов капитального строительства	10 м
	Максимальный процент застройки зоны планируемого размещения объектов капитального строительства	Не устанавливается
	Минимальные отступы от границ земельных участков	Не устанавливаются

Согласно приказу Министерства культуры Российской Федерации от 4 апреля 2023 г. № 839 «Об утверждении перечня исторических поселений, имеющих особое значение для истории и культуры Российской Федерации» город Москва не относится к историческому поселению, имеющему особое значение для истории и культуры Российской Федерации.

В связи с этим требования к архитектурным решениям объектов капитального строительства, входящих в состав линейных объектов, в границах каждой зоны планируемого размещения таких объектов, расположенной в границах территории исторического поселения федерального или регионального значения, не устанавливаются.

**2.6. Мероприятия по защите сохраняемых объектов капитального строительства (зданий, строений, сооружений), объектов, строительство которых не завершено), существующих и строящихся на момент подготовки проекта планировки территории линейного объекта, а также объектов капитального строительства, планируемых к строительству в соответствии с ранее утвержденной документацией по планировке**

**территории, от возможного негативного воздействия в связи с размещением линейных объектов**

Мероприятия по защите сохраняемых объектов капитального строительства (зданий, строений, сооружений), объектов, строительство которых не завершено), существующих и строящихся на момент подготовки проекта планировки территории линейного объекта, а также объектов капитального строитель-

ства, планируемых к строительству в соответствии с ранее утвержденной документацией по планировке территории, от возможного негативного воздействия в связи с размещением линейных объектов должны быть предусмотрены на следующих стадиях проектирования.

## 2.7. Мероприятия по сохранению объектов культурного наследия от возможного негативного воздействия в связи с размещением линейных объектов

В границах подготовки проекта планировки, а также на земельных участках, непосредственно связанных с земельными участками в границах подготовки проекта планировки территории линейного объекта расположены:

- объект культурного наследия регионального значения «Ансамбль железнодорожной станции «Покровское-Стрешнево», 1907 г.»;

- объект культурного наследия регионального значения «Московская Окружная железная дорога, 1903–1908 гг., архитектор А.Н.Померанцев, инженеры Л.Д.Проскуряков, С.Д.Карейша, П.Я.Каменцев, П.И.Рашевский. Станция «Серебряный бор», 1903–1908 гг., архитектор А.Н.Померанцев, инженеры Л.Д.Проскуряков, С.Д.Карейша, 1903–1908 гг.»;

- объект культурного наследия регионального значения (ансамбль) «Московская Окружная железная дорога, 1903–1908 гг., архитектор А.Н.Померанцев, инженеры Л.Д.Проскуряков, С.Д.Карейша, П.Я.Каменцев, П.И.Рашевский. Станция «Пресня», 1903–1908 гг., архитектор А.Н.Померанцев, инженеры Л.Д.Проскуряков, С.Д.Карейша: – «Будка центрального управления стрелками и сигналами», – «Жилой дом», – «Дебаркадер», – «Пассажирское здание», – «Пакгауз», – «Уборная», 1903–1908 гг.»;

- объект культурного наследия регионального значения (произведение ландшафтной архитектуры и садово-паркового искусства) «Парк «Березовая роща»;

- объект культурного наследия регионального значения «Сторожевой дом Московской Окружной железной дороги, 1903–1908 гг., архитектор А.Н.Померанцев, инженеры Л.Д.Проскуряков, С.Д.Карейша, П.Я.Каменцев, П.И.Рашевский»;

- объект культурного наследия регионального значения «Московская Окружная железная дорога, 1903–1908 гг., архитектор А.Н.Померанцев, инженеры Л.Д.Проскуряков, С.Д.Карейша, П.Я.Каменцев, П.И.Рашевский. Станция «Братцево», 1905–1907 гг. архитектор А.Н.Померанцев, инженер Л.Д.Проскуряков: – Жилой дом»;

- охранный объект культурного наследия регионального значения (ансамбля) «Московская Окружная железная дорога, 1903–1908 гг., архитектор А.Н.Померанцев, инженеры Л.Д.Проскуряков, С.Д.Карейша, П.Я.Каменцев, П.И.Рашевский. Станция «Пресня», 1903–1908 гг., архитектор А.Н.Померанцев, инженеры Л.Д.Проскуряков, С.Д.Карейша»;

- защитная зона объекта культурного наследия регионального значения «Московская Окружная железная дорога, 1903–1908 гг., архитектор А.Н.Померанцев, инженеры Л.Д.Проскуряков, С.Д.Карейша, П.Я.Каменцев, П.И.Рашевский. Станция «Серебряный бор», 1903–1908 гг., архитектор А.Н.Померанцев, инженеры Л.Д.Проскуряков, С.Д.Карейша: – Сторожевой дом»;

- объект культурного наследия федерального значения

«Усадьба «Покровское» («Глебово-Стрешнево»), XVIII–XIX вв.»;

- объект археологического наследия федерального значения (достопримечательное место) «Село Всехсвятское (место древнего поселения с зоной культурного слоя), XV–XVIII вв.»;

- территория объекта археологического наследия федерального значения (достопримечательное место) «Село Всехсвятское (место древнего поселения с зоной культурного слоя), XV–XVIII вв.»;

- объект культурного наследия регионального значения (произведения ландшафтной архитектуры и садово-паркового искусства) (ансамбль) «Усадьба «Покровское-Глебово-Стрешнево»;

- объект культурного наследия регионального значения «Общежитие Московского авиационного института, 1930 г., архитектор Н.Я.Колли, гражданский инженер И.И.Кондаков».

Проектирование и проведение земляных, строительных, мелиоративных, хозяйственных и иных работ в границах проекта планировки территории должны осуществляться при условии соблюдения требований, установленных статьями 5.1, 30, 33, 34, 36, 40–45 Федерального закона от 25 июня 2002 г. № 73-ФЗ «Об объектах культурного наследия (памятниках истории и культуры) народов Российской Федерации», к осуществлению деятельности в границах территории объекта культурного наследия, земельных участков, непосредственно связанных с земельными участками в границах объекта культурного наследия, и при наличии в проектной документации полноценного технико-экономического обоснования, подтверждающего отсутствие негативного воздействия на объекты культурного наследия, включая результаты инженерно-геологических исследований и расчета предварительной зоны влияния планируемых работ.

Проектирование и проведение земляных, строительных, мелиоративных, хозяйственных и иных работ на проектируемой территории будут осуществляться по результатам государственной историко-культурной экспертизы земельных участков, подлежащих воздействию указанных работ, проводимой в установленном порядке путем археологической разведки, с оформлением научного отчета о проведенных археологических работах на исследуемой территории, за исключением случаев, предусмотренных постановлением Правительства Российской Федерации от 30 декабря 2023 г. № 2418 «Об особенностях порядка определения наличия или отсутствия объектов, обладающих признаками объекта археологического наследия, на территориях, подлежащих воздействию изыскательских, земляных, строительных, мелиоративных, хозяйственных работ, указанных в статье 30 Федерального закона «Об объектах культурного наследия (памятниках истории и культуры) народов Российской Федерации» работ по использованию лесов и иных работ».

## 2.8. Мероприятия по охране окружающей среды

В целях реализации мероприятий проекта планировки территории линейного объекта потребуются осуществить мероприятия по охране окружающей среды, в том числе:

- устройство защитных экранов на эстакадных сооружениях;

– разработку проекта санитарно-защитной зоны для проектируемых очистных сооружений;

– инженерную защиту территории и объектов от негативного воздействия вод. (защищаемая площадь территории составляет 0,30 га).

Мероприятия по охране окружающей среды уточняются на последующих стадиях проектирования.

## 2.9. Мероприятия по защите территории от чрезвычайных ситуаций природного и техногенного характера, в том числе по обеспечению пожарной безопасности и гражданской обороны

Мероприятия по обеспечению гражданской обороны проектом планировки территории линейного объекта не предусмотрены.

## 2.10. Перечень зон планируемого размещения линейных объектов к чертежу границ зон планируемого размещения линейных объектов

№ зоны на чертеже	Назначение зоны планируемого размещения	Наименование объекта	Характеристики объекта	
			Площадь, кв.м	Протяженность, м
1	2	3	4	5
1	Зона планируемого размещения объектов улично-дорожной сети	Магистраль от Ленинградского шоссе до 3-й Магистральной улицы, Ленинградское шоссе, проектируемый проезд № 994, боковые проезды эстакады через Ленинградское шоссе, Волоколамское шоссе, Северо-Западную хорду, боковые проезды Ленинградского шоссе, съезд с Полесского проезда на Волоколамское шоссе, проезд вдоль парка Покровское-Стрешнево, внутриквартальный проезд на территории жилого комплекса «Зорге 9», проектируемый проезд № 1391, участок улично-дорожной сети между боковыми проездами эстакады через Ленинградское шоссе, Волоколамское шоссе, Северо-Западную хорду, съезд с эстакады через Ленинградское шоссе, Волоколамское шоссе, Северо-Западную хорду на путепровод, через Волоколамское шоссе, съезд с планируемого путепровода через Волоколамское шоссе на Волоколамское шоссе, съезд с Волоколамского шоссе на путепровод, через Волоколамское шоссе, улица Зорге, Хорошёвское шоссе, проезд между улицей Зорге и проектируемым проездом № 1369, проезды между улицей Зорге и съездом с улицы Панфилова на эстакаду через Ленинградское шоссе, Волоколамское шоссе, Северо-Западную хорду, съезд с эстакады через Ленинградское шоссе, Волоколамское шоссе, Северо-Западную хорду на Северо-Западную хорду,	880650,00	12910,00

№ зоны на чертеже	Назначение зоны планируемого размещения	Наименование объекта	Характеристики объекта	
			Площадь, кв.м	Протяженность, м
1	2	3	4	5
		<p>съезд с улицы Панфилова на эстакаду через Ленинградское шоссе, Волоколамское шоссе, Северо-Западную хорду, съезд с проектируемого проезда № 3700 на эстакаду через Звенигородское шоссе, реку Москву, съезд с эстакады через Звенигородское шоссе, реку Москву на проектируемый проезд № 3700, проектируемый проезд № 3700, боковой проезд эстакады через Звенигородское шоссе, реку Москву, Шелепихинское шоссе, 3-й Силикатный проезд (проектируемый проезд № 6426), 1-я Магистральная улица, съезд с 3-й Магистральной улицы на 1-й Магистральный тупик, съезд с проектируемого проезда № 2030 на Хорошёвское шоссе, съезд с Хорошёвского шоссе на проектируемый проезд №2030, улица Военное Поле, съезд с проектируемого проезда № 2030 на эстакаду через Московское центральное кольцо в створе 3-й Песчаной улицы, съезд с проектируемого проезда № 1295 на эстакаду через Ленинградское шоссе, Волоколамское шоссе, Северо-Западную хорду, съезд с эстакады через Ленинградское шоссе, Волоколамское шоссе, Северо-Западную хорду на проектируемый проезд № 1295, проектируемый проезд № 1295, съезд с эстакады через Ленинградское шоссе, Волоколамское шоссе, Северо-Западную хорду на Ленинградское шоссе, съезд с Ленинградского шоссе на эстакаду через Ленинградское шоссе, Волоколамское шоссе, Северо-Западную хорду, боковые проезды Ленинградского шоссе, боковые проезды эстакады через Ленинградское шоссе, Волоколамское шоссе,</p>		

№ зоны на чертеже	Назначение зоны планируемого размещения	Наименование объекта	Характеристики объекта	
			Площадь, кв.м	Протяженность, м
1	2	3	4	5
		Северо-Западную хорду, Карамышевская набережная, проектируемый проезд № 5488, проектируемый проезд № 596, тоннель в насыпи проектируемого проезда № 596, 3-я Магистральная улица на участке от Северного путепровода до 4-й Магистральной улицы, участок улично-дорожной сети от эстакады через Звенигородское шоссе, реку Москву до улицы Мясищева, проектируемый проезд № 2030, подъездные дороги к дорожно-эксплуатационной базе, подъездные дороги к очистным сооружениям		
2	Зона планируемого размещения объектов улично-дорожной сети	Проектируемый проезд № 1545 на участке от планируемой эстакады через Московское центральное кольцо в створе 3-й Песчаной улицы до 3-й Хорошёвской улицы, участок улично-дорожной сети от проектируемого проезда № 1315 до улицы Маршала Бирюзова	36937,00	240,00
3	Зона планируемого размещения объектов улично-дорожной сети	Участок улично-дорожной сети от планируемой эстакады через Московское центральное кольцо в створе 3-й Песчаной улицы до улицы Куусинена	13271,00	90,00
4	Зона планируемого размещения объектов дорожно-мостового строительства	Эстакада через Ленинградское шоссе, Волоколамское шоссе, Северо-Западную хорду, путепровод, через Волоколамское шоссе, съезд с Волоколамского шоссе на путепровод, через Волоколамское шоссе, съезд с планируемого путепровода через Волоколамское шоссе на Волоколамское шоссе, проектируемый проезд № 596, съезд с эстакады через Ленинградское шоссе, Волоколамское шоссе, Северо-Западную хорду на улицу Панфилова, съезд с проектируемого проезда № 2030 на эстакаду через Московское центральное кольцо в створе 3-й Песчаной улицы,	568455,00	10655,00

№ зоны на чертеже	Назначение зоны планируемого размещения	Наименование объекта	Характеристики объекта	
			Площадь, кв.м	Протяженность, м
1	2	3	4	5
		эстакада через Московское центральное кольцо в створе 3-й Песчаной улицы, съезд с проектируемого проезда № 1295 на эстакаду через Ленинградское шоссе, Волоколамское шоссе, Северо-Западную хорду, съезд с эстакады через Ленинградское шоссе, Волоколамское шоссе, Северо-Западную хорду на проектируемый проезд № 1295, съезд с Ленинградского шоссе на эстакаду через Ленинградское шоссе, Волоколамское шоссе, Северо-Западную хорду		
5	Зона планируемого размещения объектов дорожно-мостового строительства	Эстакада через Хорошёвское шоссе, съезд с эстакады через Хорошёвское шоссе на эстакаду через Звенигородское шоссе, реку Москву, съезд с эстакады через Звенигородское шоссе, реку Москву на эстакаду через Хорошёвское шоссе, эстакада через Звенигородское шоссе, реку Москву, съезд с проектируемого проезда № 3700 на эстакаду через Звенигородское шоссе, реку Москву, съезд с эстакады через Звенигородское шоссе, реку Москву на проектируемый проезд № 3700	218540,00	3855,00
6	Зона планируемого размещения внеуличного пешеходного перехода	Подземный пешеходный переход. через Ленинградское шоссе	3923,00	-
7	Зона планируемого размещения объектов инженерной инфраструктуры	Трансформаторная подстанция	129,00	-
8	Зона планируемого размещения объектов инженерной инфраструктуры	Очистное сооружение поверхностного стока	6819,00	-
9	Зона планируемого размещения объектов инженерной инфраструктуры	Трансформаторная подстанция	67,00	-
10	Зона планируемого размещения объектов инженерной инфраструктуры	Газорегуляторный переходной пункт	130,00	-
11	Зона планируемого размещения объектов инженерной инфраструктуры	Трансформаторная подстанция	67,00	-
12	Зона планируемого размещения объектов инженерной инфраструктуры	Очистное сооружение поверхностного стока	4118,00	-

№ зоны на чертеже	Назначение зоны планируемого размещения	Наименование объекта	Характеристики объекта	
			Площадь, кв.м	Протяженность, м
1	2	3	4	5
13	Зона планируемого размещения объектов инженерной инфраструктуры	Заключение русла реки Таракановки в коллектор	19141,00	-
14	Зона планируемого размещения объектов инженерной инфраструктуры	Павильоны теплосети	947,00	-
15	Зона планируемого размещения объектов инженерной инфраструктуры	Дорожно-эксплуатационная база	578365,00	-
16	Зона планируемого размещения объектов транспортной инфраструктуры	Подъездные дороги	2973,00	-
17	Зона планируемого размещения объектов транспортной инфраструктуры	Автоматическая противогололедная система	61,00	-

**2.11. Перечень зон планируемого размещения линейных объектов, подлежащих реконструкции в связи с изменением их местоположения, к чертежу границ зон планируемого размещения линейных объектов, подлежащих реконструкции в связи с изменением их местоположения**

№ зоны на чертеже	Назначение зоны планируемого размещения	Наименование объекта	Площадь, кв. м
1	2	3	4
1	Зона планируемого размещения объектов инженерной инфраструктуры	Инженерные коммуникации	1434734,60
2	Зона планируемого размещения объектов железнодорожной инфраструктуры	Инженерные коммуникации	522940,20
3	Зона планируемого размещения кабельных линий электропередачи 220 кВ	Инженерные коммуникации	3126,66
4	Зона планируемого размещения кабельных линий электропередачи 220 кВ	Инженерные коммуникации	4255,71

**2.12. Перечень мероприятий по реализации проекта планировки территории линейного объекта и последовательность их выполнения**

Мероприятия, предусмотренные проектом планировки территории линейного объекта, планируются к реализации в один этап:

- строительство магистрали от Ленинградского шоссе до 3-й Магистральной улицы;
- строительство проектируемого проезда № 994;
- строительство эстакады через Ленинградское шоссе, Волоколамское шоссе, Северо-Западную хорду;
- строительство проектируемого проезда № 2030;
- строительство эстакады через Хорошёвское шоссе;
- строительство эстакады через Звенигородское шоссе;

– строительство съезда с эстакады через Хорошёвское шоссе на эстакаду через Звенигородское шоссе, реку Москву;

– строительство съезда с эстакады через Звенигородское шоссе, реку Москву на эстакаду через Хорошёвское шоссе;

– строительство участка улично-дорожной сети от эстакады через Звенигородское шоссе, реку Москву до улицы Мяснищева;

– строительство эстакады через Московское центральное кольцо в створе 3-й Песчаной улицы;

– строительство проектируемого проезда № 1545 на участке от планируемой эстакады через Московское центральное кольцо в створе 3-й Песчаной улицы до 3-й Хорошёвской улицы;

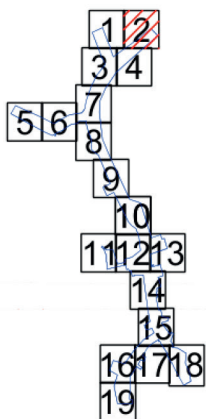
- строительство участка улично-дорожной сети от планируемой эстакады через Московское центральное кольцо в створе 3-й Песчаной улицы до улицы Куусинена;
- строительство боковых проездов эстакады через Ленинградское шоссе, Волоколамское шоссе, Северо-Западную хорду;
- реконструкция боковых проездов Ленинградского шоссе;
- строительство съезда с Ленинградского шоссе на эстакаду через Ленинградское шоссе, Волоколамское шоссе, Северо-Западную хорду;
- строительство съезда с эстакады через Ленинградское шоссе, Волоколамское шоссе, Северо-Западную хорду на Ленинградское шоссе;
- строительство проектируемого проезда № 1295;
- строительство проектируемого проезда № 5488;
- строительство съезда с эстакады через Ленинградское шоссе, Волоколамское шоссе, Северо-Западную хорду на проектируемый проезд № 1295;
- строительство съезда с проектируемого проезда № 1295 на эстакаду через Ленинградское шоссе, Волоколамское шоссе, Северо-Западную хорду;
- строительство съезда с проектируемого проезда № 2030 на эстакаду через Московское центральное кольцо в створе 3-й Песчаной улицы;
- реконструкция улицы Военное Поле;
- строительство съезда с Хорошёвского шоссе на проектируемый проезд № 2030;
- строительство съезда с проектируемого проезда № 2030 на Хорошёвское шоссе;
- строительство участка улично-дорожной сети от проектируемого проезда № 1315 до улицы Маршала Бирюзова;
- строительство съезда с 3-й Магистральной улицы на 1-й Магистральный тупик;
- реконструкция 1-й Магистральной улицы;
- реконструкция внутриквартального проезда на территории жилого комплекса «Зорге 9»;
- реконструкция 3-го Силикатного проезда (проектируемого проезда № 6426);
- реконструкция 3-й Магистральной улицы на участке от Северного путепровода до 4-й Магистральной улицы;
- строительство проезда вдоль парка Покровское-Стрешнево;
- реконструкция Шелепихинского шоссе;
- строительство бокового проезда эстакады через Звенигородское шоссе, реку Москву;
- строительство проектируемого проезда № 3700;
- строительство съезда с эстакады через Звенигородское шоссе, реку Москву на проектируемый проезд № 3700;
- строительство съезда с проектируемого проезда № 3700 на эстакаду через Звенигородское шоссе, реку Москву;
- строительство съезда с улицы Панфилова на эстакаду через Ленинградское шоссе, Волоколамское шоссе, Северо-Западную хорду;
- строительство съезда с эстакады через Ленинградское шоссе, Волоколамское шоссе, Северо-Западную хорду на Северо-Западную хорду;
- строительство проездов между улицей Зорге и съездом с улицы Панфилова на эстакаду через Ленинградское шоссе, Волоколамское шоссе, Северо-Западную хорду;
- строительство проезда между улицей Зорге и проектируемым проездом № 1369;
- реконструкция Хорошёвского шоссе;
- строительство проектируемого проезда № 1391;
- реконструкция улицы Зорге;
- строительство путепровода через Волоколамское шоссе;
- строительство съезда с планируемого путепровода через Волоколамское шоссе на Волоколамское шоссе;
- строительство съезда с Волоколамского шоссе на путепровод через Волоколамское шоссе;
- строительство проектируемого проезда № 596;
- строительство тоннеля в насыпи проектируемого проезда № 596;
- строительство съезда с эстакады через Ленинградское шоссе, Волоколамское шоссе, Северо-Западную хорду на путепровод через Волоколамское шоссе;
- реконструкция Ленинградского шоссе;
- строительство участка улично-дорожной сети между боковыми проездами эстакады через Ленинградское шоссе, Волоколамское шоссе, Северо-Западную хорду;
- строительство съезда с Полесского проезда на Волоколамское шоссе;
- реконструкция Карамышевской набережной;
- строительство дорожно-эксплуатационной базы;
- строительство подъездных дорог к очистным сооружениям;
- строительство подъездных дорог к дорожно-эксплуатационной базе;
- реконструкция трамвайной линии;
- реконструкция подземного пешеходного перехода через Ленинградское шоссе;
- устройство светофорных объектов;
- устройство наземных пешеходных переходов;
- устройство остановочных пунктов наземного городского пассажирского транспорта;
- перекладка и прокладка, реконструкция, сохранность инженерных коммуникаций, заключение русла реки в коллектор, со строительством объектов инженерной инфраструктуры;
- благоустройство и озеленение территории.

### 3. Проект межевания территории

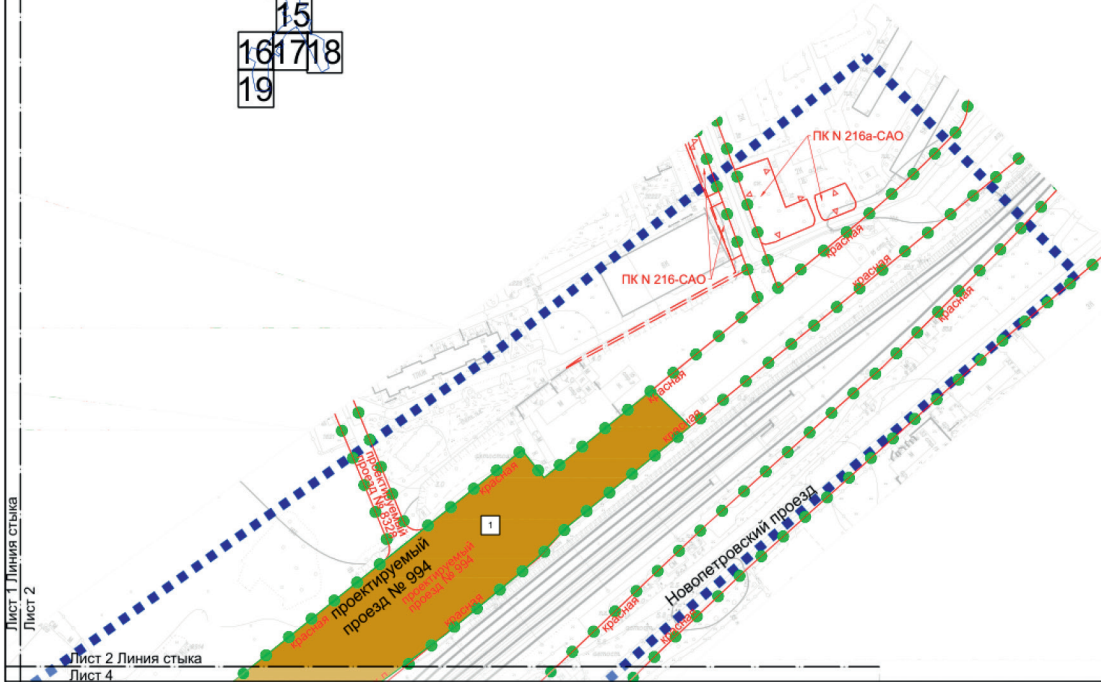
#### 3.1. Графическая часть



Масштаб 1:4000  
 Войковский район города Москвы  
 Лист 2 из 19



Войковский район  
 города Москвы



Лист 1 Линия стыка  
 Лист 2  
 Лист 2 Линия стыка  
 Лист 4

**УСЛОВНЫЕ ОБОЗНАЧЕНИЯ:**

**ГРАНИЦЫ:**

- подготовка проекта планировки территории
- существующих и планируемых элементов планировочной структуры
- образуемых и (или) изменяемых земельных участков

**ЛИНИИ ГРАДОСТРОИТЕЛЬНОГО РЕГУЛИРОВАНИЯ:**

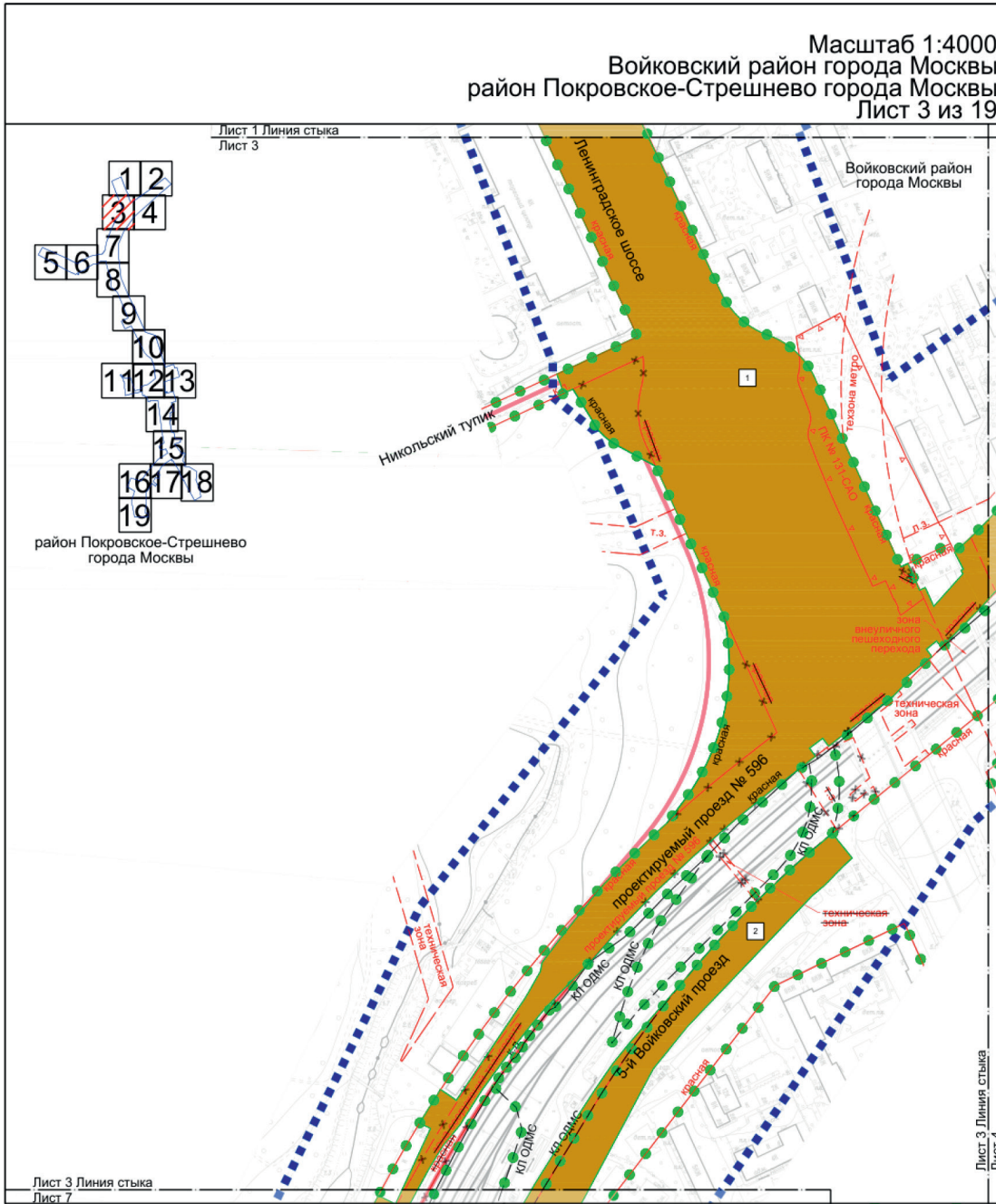
**СУЩЕСТВУЮЩИЕ:**

- красная линия
- границы объектов природного комплекса города Москвы
- границы технических зон инженерных коммуникаций и сооружений

**ТЕРРИТОРИИ ЗЕМЕЛЬНЫХ УЧАСТКОВ И ЧАСТЕЙ ЗЕМЕЛЬНЫХ УЧАСТКОВ:**

- общего пользования
- планируемое изъятие в установленном законом порядке
- условный номер образуемого и (или) изменяемого земельного участка

Масштаб 1:4000  
 Войковский район города Москвы  
 район Покровское-Стрешнево города Москвы  
 Лист 3 из 19



**УСЛОВНЫЕ ОБОЗНАЧЕНИЯ:**

**ГРАНИЦЫ:**

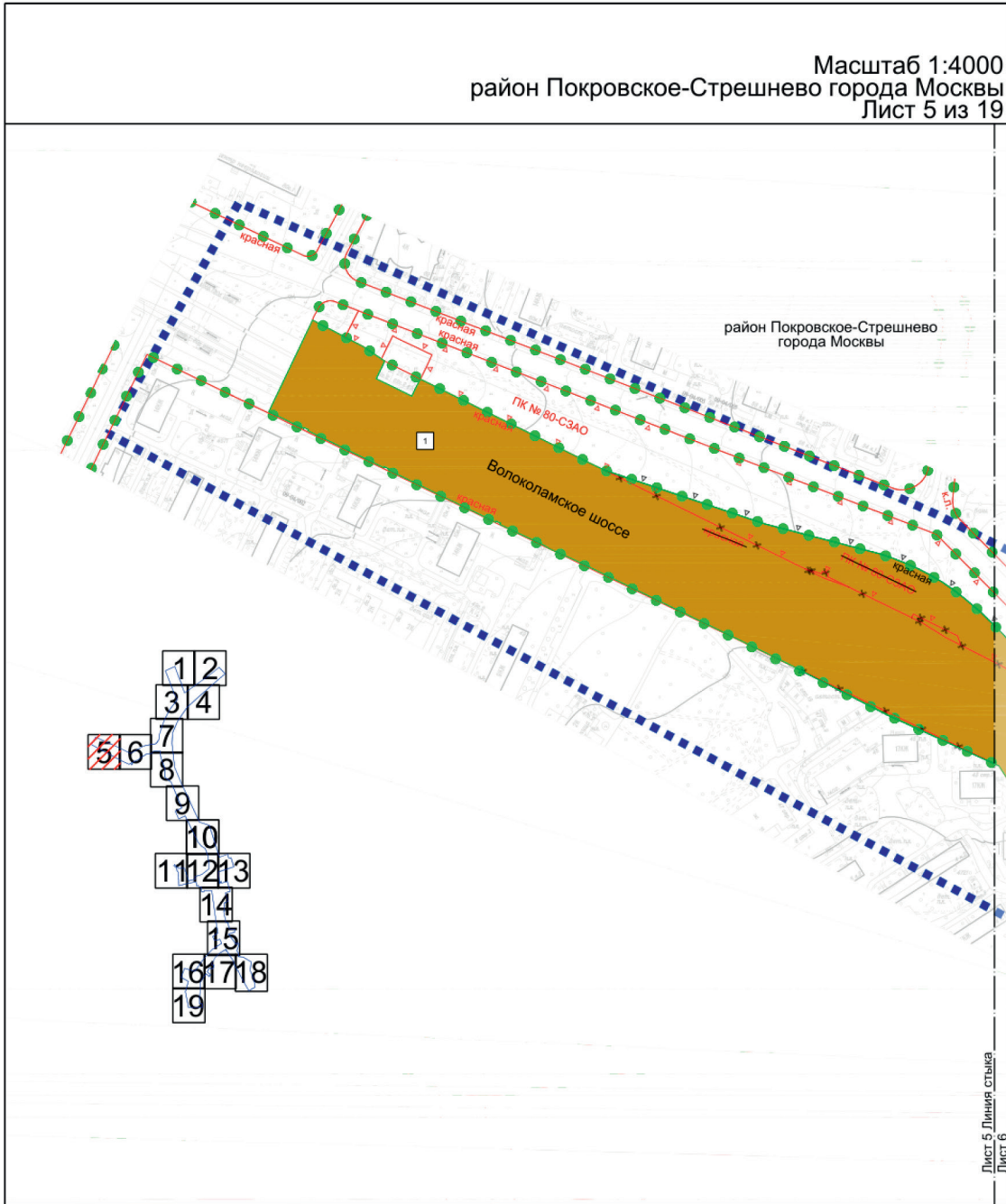
- подготовка проекта планировки территории
- районов города Москвы
- существующих и планируемых элементов планировочной структуры
- образуемых и (или) изменяемых земельных участков
- ЛИНИИ ГРАДОСТРОИТЕЛЬНОГО РЕГУЛИРОВАНИЯ:**
- СУЩЕСТВУЮЩИЕ:**
  - красная линия улично-дорожной сети
  - границы объектов природного комплекса города Москвы
  - границы линий застройки

- границы технических зон инженерных коммуникаций и сооружений
- границы технических зон метрополитена
- границы зон внеуличных пешеходных переходов
- ОТМЕНЯЕМЫЕ:**
  - красные линии улично-дорожной сети
  - границы зон транспортных сооружений
  - границы технических зон инженерных коммуникаций и сооружений
- УСТАНОВЛИВАЕМЫЕ:**
  - красные линии улично-дорожной сети
  - красные линии объектов дорожно-мостового строительства
  - границы зон внеуличных пешеходных переходов

**ТЕРРИТОРИИ ЗЕМЕЛЬНЫХ УЧАСТКОВ И ЧАСТЕЙ ЗЕМЕЛЬНЫХ УЧАСТКОВ:**

- общего пользования
- условный номер образуемого и (или) изменяемого земельного участка





Лист 5 Линия стыка  
Лист 6

**УСЛОВНЫЕ ОБОЗНАЧЕНИЯ:**

**ГРАНИЦЫ:**

- подготовка проекта планировки территории
- существующих и планируемых элементов планировочной структуры
- образуемых и (или) изменяемых земельных участков

**ЛИНИИ ГРАДОСТРОИТЕЛЬНОГО РЕГУЛИРОВАНИЯ:**

- красная красные линии улично-дорожной сети
- ПК границы объектов природного комплекса города Москвы

**ОТМЕНЯЕМЫЕ:**

- красные линии улично-дорожной сети
- границы объектов природного комплекса города Москвы

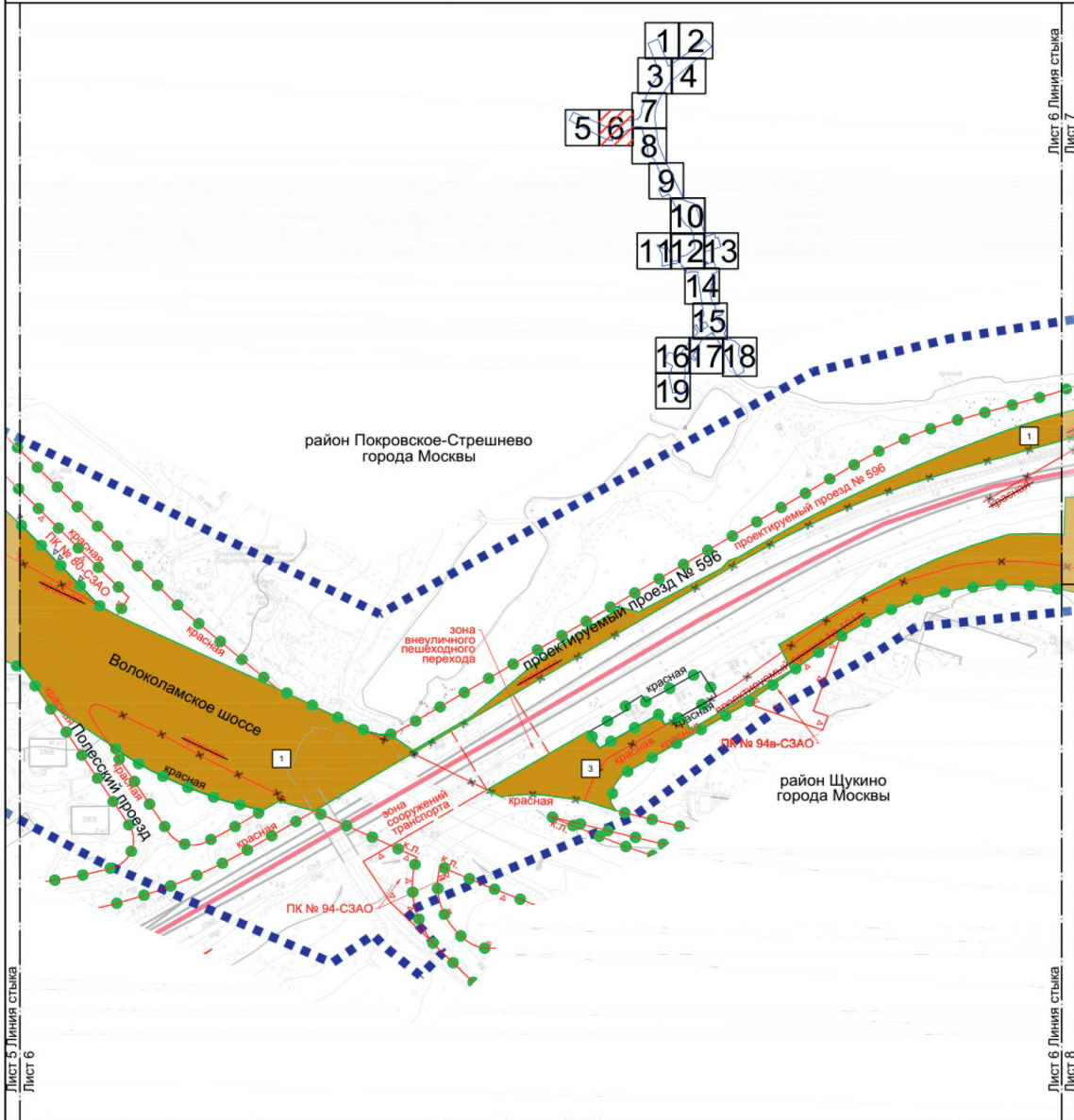
**УСТАНОВЛИВАЕМЫЕ:**

- красная красные линии улично-дорожной сети
- границы объектов природного комплекса города Москвы

**ТЕРРИТОРИИ ЗЕМЕЛЬНЫХ УЧАСТКОВ И ЧАСТЕЙ ЗЕМЕЛЬНЫХ УЧАСТКОВ:**

- общего пользования
- условный номер образуемого и (или) изменяемого земельного участка

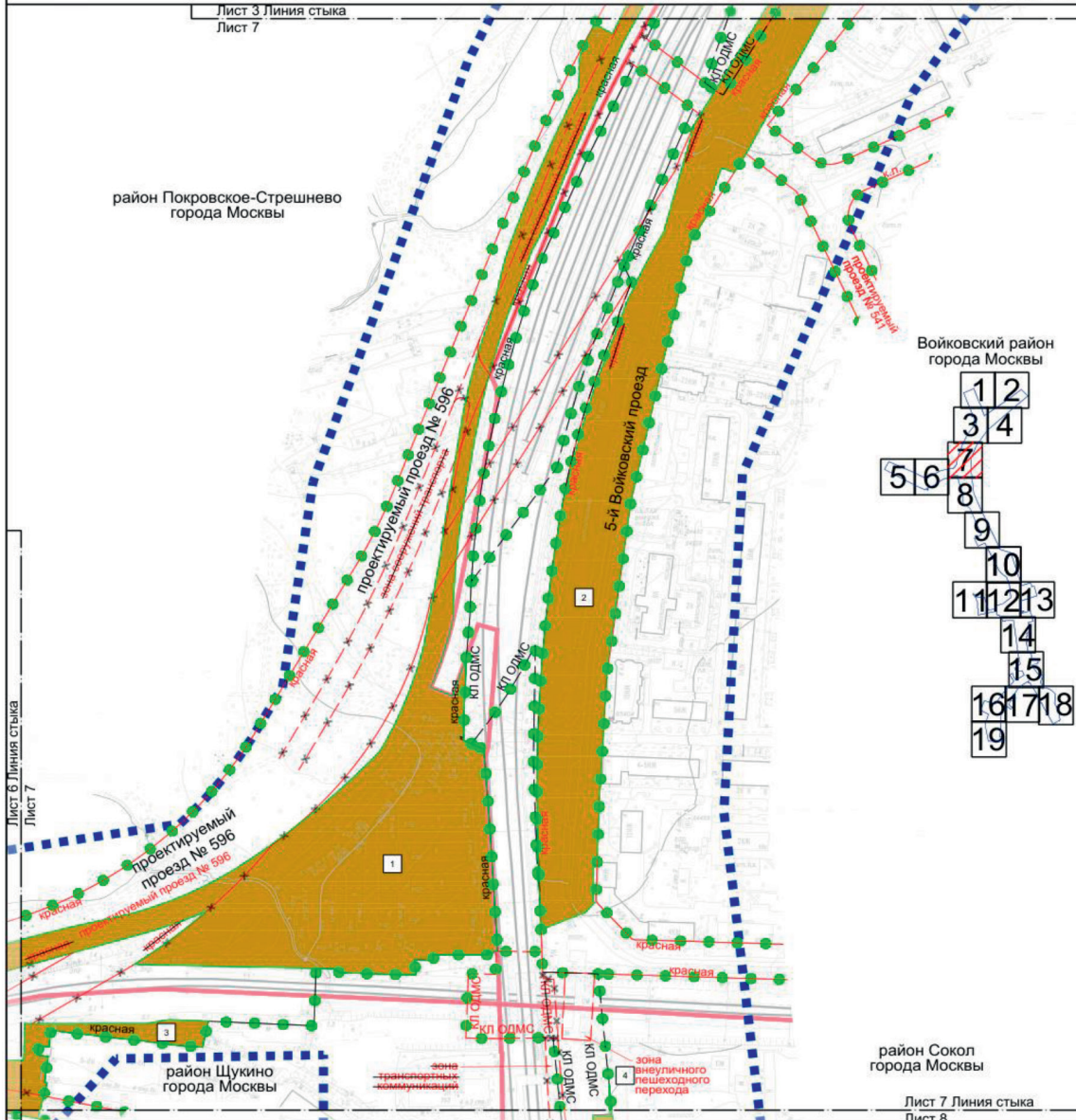
Масштаб 1:4000  
 район Покровское-Стрешнево города Москвы  
 район Щукино города Москвы  
 Лист 6 из 19



**УСЛОВНЫЕ ОБОЗНАЧЕНИЯ:**

<b>ГРАНИЦЫ:</b>		<b>ОТМЕНЯЕМЫЕ:</b>		<b>ТЕРРИТОРИИ ЗЕМЕЛЬНЫХ УЧАСТКОВ И ЧАСТЕЙ ЗЕМЕЛЬНЫХ УЧАСТКОВ:</b>	
	подготовки проекта планировки территории		границы зон транспортных сооружений		общего пользования
	районов города Москвы		границы зон внеуличных пешеходных переходов		условный номер образуемого и (или) изменяемого земельного участка
	существующих и планируемых элементов планировочной структуры		границы зон внеуличного пешеходного перехода		
	образуемых и (или) изменяемых земельных участков		границы зон сооружений транспорта		
<b>ЛИНИИ ГРАДОСТРОИТЕЛЬНОГО РЕГУЛИРОВАНИЯ:</b>		<b>УСТАНОВЛИВАЕМЫЕ:</b>			
<b>СУЩЕСТВУЮЩИЕ:</b>					
	красные линии улично-дорожной сети		красные линии улично-дорожной сети		
	границы объектов природного комплекса города Москвы		границы объектов природного комплекса города Москвы		

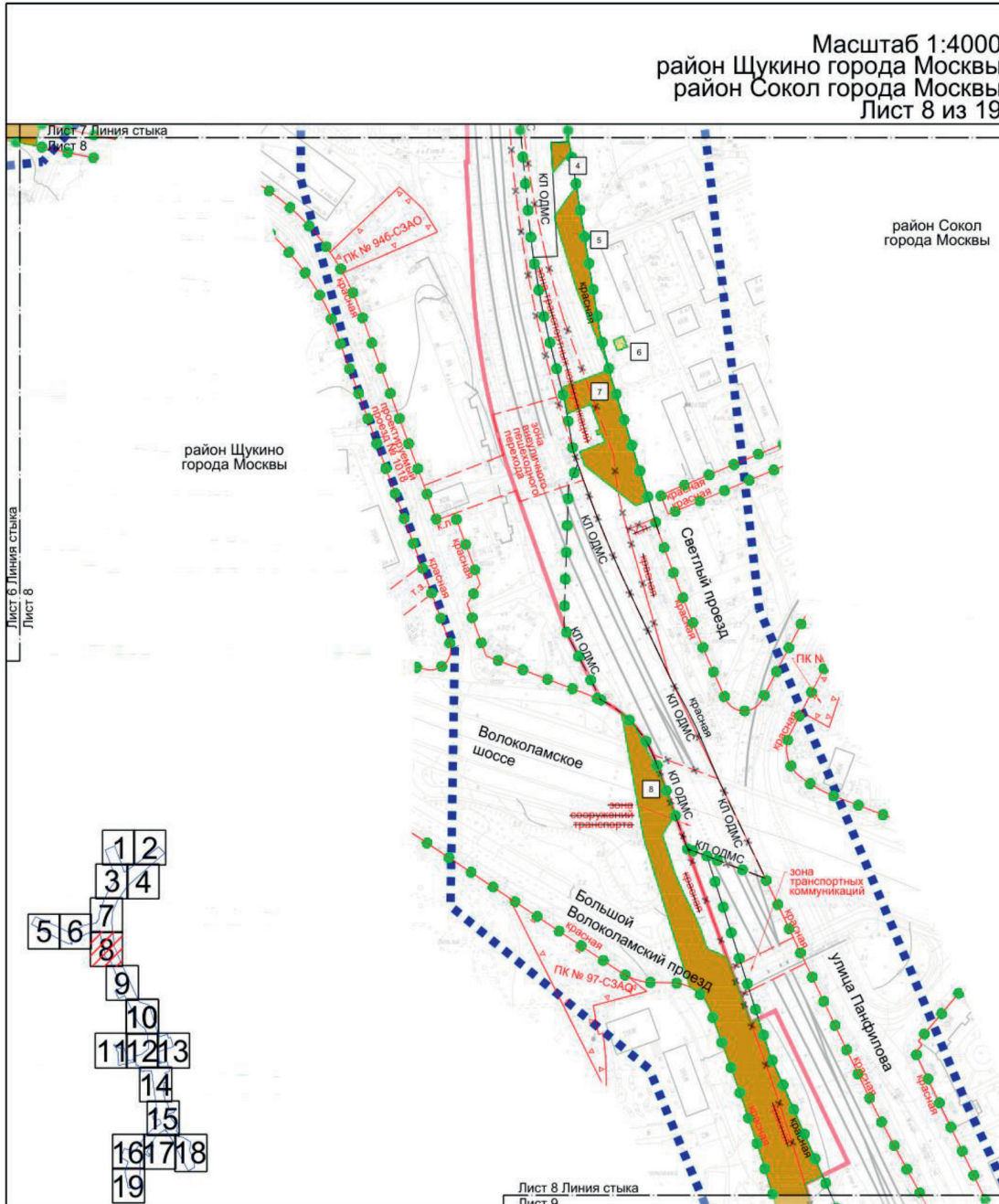
Масштаб 1:4000  
 Войковский район города Москвы  
 район Покровское-Стрешнево города Москвы  
 район Щукино города Москвы  
 район Сокол города Москвы  
 Лист 7 из 19



**УСЛОВНЫЕ ОБОЗНАЧЕНИЯ:**

<b>ГРАНИЦЫ:</b>	границы зон внеуличных пешеходных переходов	<b>ТЕРРИТОРИИ ЗЕМЕЛЬНЫХ УЧАСТКОВ И ЧАСТЕЙ ЗЕМЕЛЬНЫХ УЧАСТКОВ:</b>
подготовки проекта планировки территории	границы зон внеуличных пешеходных переходов	общего пользования
районов города Москвы	<b>ОТМЕНЯЕМЫЕ:</b>	условный номер образуемого и (или) изменяемого земельного участка
существующих и планируемых элементов планировочной структуры	красные линии улично-дорожной сети	
образуемых и (или) изменяемых земельных участков	границы зон транспортных сооружений	
<b>ЛИНИИ ГРАДОСТРОИТЕЛЬНОГО РЕГУЛИРОВАНИЯ:</b>	границы зон транспортных коммуникаций	
<b>СУЩЕСТВУЮЩИЕ:</b>	<b>УСТАНОВЛИВАЕМЫЕ:</b>	
красные линии улично-дорожной сети	красные линии улично-дорожной сети	
красные линии объектов дорожно-мостового строительства	красные линии объектов дорожно-мостового строительства	

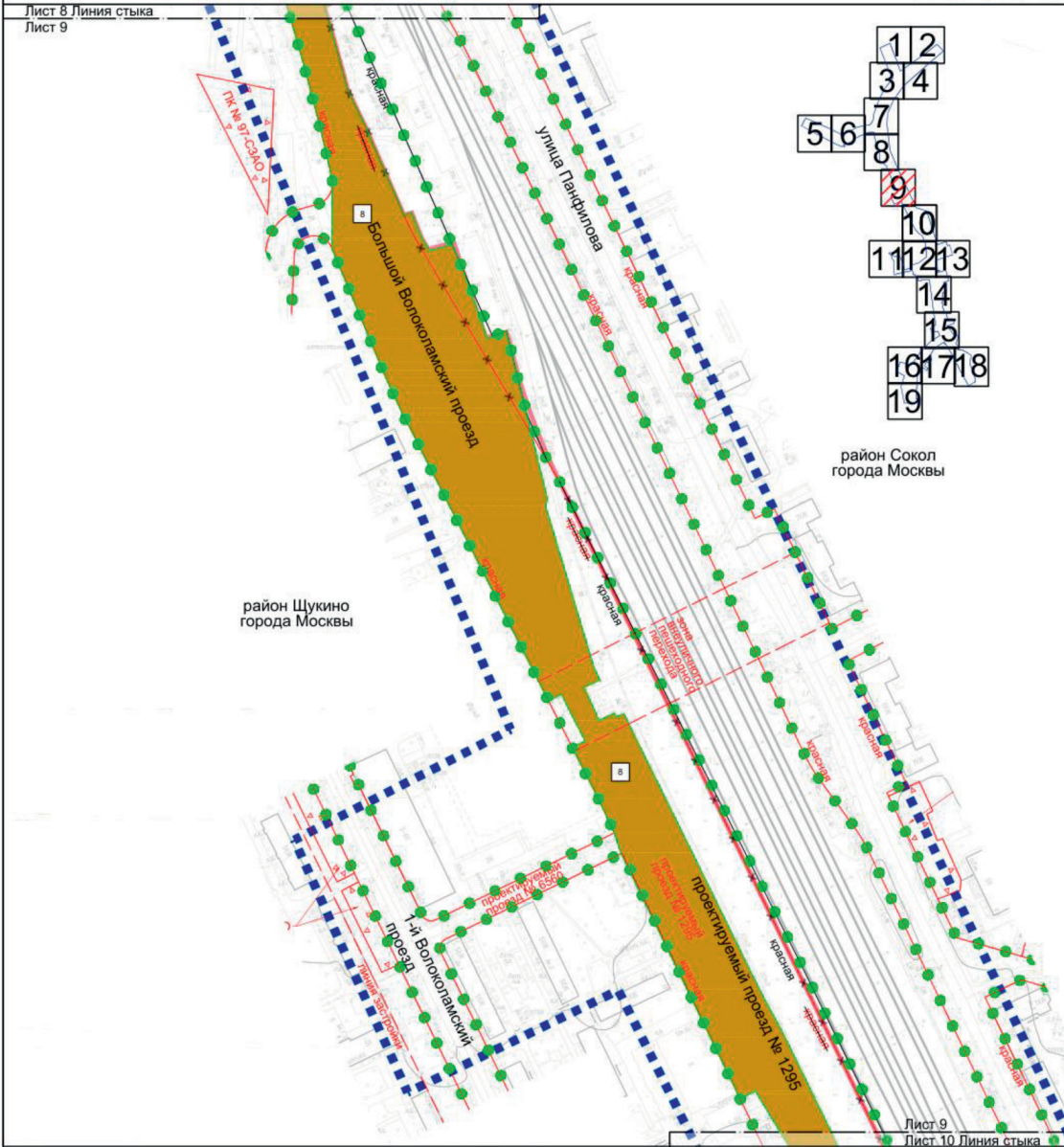
Масштаб 1:4000  
район Щукино города Москвы  
район Сокол города Москвы  
Лист 8 из 19



**УСЛОВНЫЕ ОБОЗНАЧЕНИЯ:**

<p><b>ГРАНИЦЫ:</b></p> <ul style="list-style-type: none"> <li> подготовка проекта планировки территории</li> <li> районов города Москвы</li> <li> существующих и планируемых элементов планировочной структуры</li> <li> образуемых и (или) изменяемых земельных участков</li> </ul> <p><b>ЛИНИИ ГРАДОСТРОИТЕЛЬНОГО РЕГУЛИРОВАНИЯ:</b></p> <ul style="list-style-type: none"> <li> красные линии</li> <li> границы технических зон инженерных коммуникаций и сооружений</li> </ul> <p><b>СУЩЕСТВУЮЩИЕ:</b></p> <ul style="list-style-type: none"> <li> красные линии</li> <li> границы технических зон инженерных коммуникаций и сооружений</li> </ul>	<p><b>ОТМЕНЯЕМЫЕ:</b></p> <ul style="list-style-type: none"> <li> границы зон внеуличных пешеходных переходов</li> <li> границы зон транспортных коммуникаций</li> <li> границы объектов природного комплекса города Москвы</li> <li> границы зон транспортных сооружений</li> <li> границы зон транспортных коммуникаций</li> </ul>	<p><b>УСТАНОВЛИВАЕМЫЕ:</b></p> <ul style="list-style-type: none"> <li> красные линии</li> <li> красные линии объектов дорожно-мостового строительства</li> </ul> <p><b>ТЕРРИТОРИИ ЗЕМЕЛЬНЫХ УЧАСТКОВ И ЧАСТЕЙ ЗЕМЕЛЬНЫХ УЧАСТКОВ:</b></p> <ul style="list-style-type: none"> <li> общего пользования</li> <li> нежилых зданий и сооружений</li> <li> условный номер образуемого и (или) изменяемого земельного участка</li> </ul>
--	--	---

Масштаб 1:4000  
район Щукино города Москвы  
район Сокол города Москвы  
Лист 9 из 19



**УСЛОВНЫЕ ОБОЗНАЧЕНИЯ:**

**ГРАНИЦЫ:**

- ■ ■ ■ ■ подготовки проекта планировки территории
- — — — — районов города Москвы
- ● ● ● ● существующих и планируемых элементов планировочной структуры
- — — — — образуемых и (или) изменяемых земельных участков

**ЛИНИИ ГРАДОСТРОИТЕЛЬНОГО РЕГУЛИРОВАНИЯ:**

- — — — — существующие красные линии улично-дорожной сети

- — — — — границы объектов природного комплекса города Москвы
- — — — — границы зон внеуличных пешеходных переходов
- — — — — линии застройки
- — — — — границы линий застройки

**ОТМЕНЯЕМЫЕ:**

- — — — — красные линии улично-дорожной сети

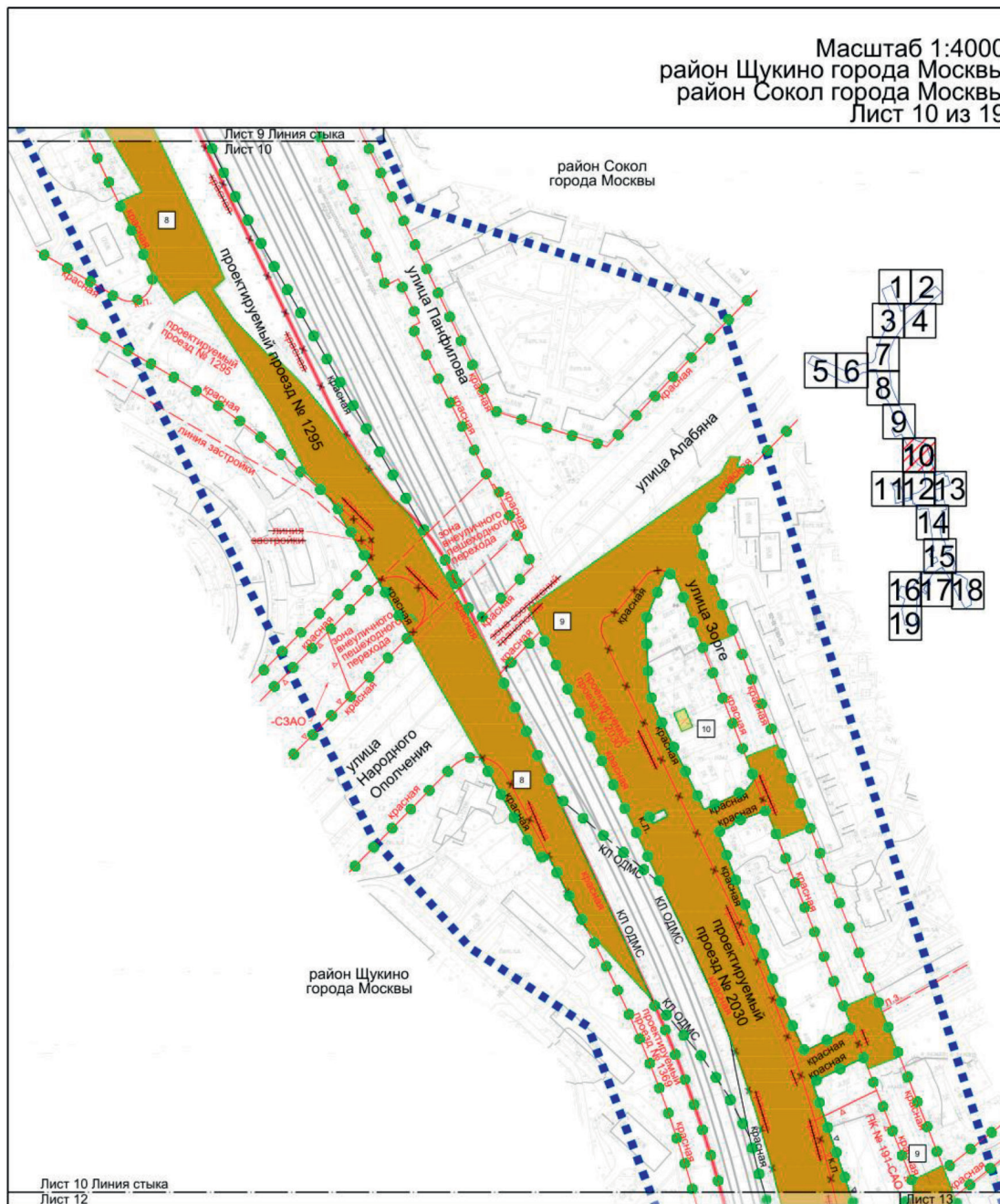
**УСТАНОВЛИВАЕМЫЕ:**

- — — — — красные линии улично-дорожной сети

**ТЕРРИТОРИИ ЗЕМЕЛЬНЫХ УЧАСТКОВ И ЧАСТЕЙ ЗЕМЕЛЬНЫХ УЧАСТКОВ:**

- общего пользования
- 8 условный номер образуемого и (или) изменяемого земельного участка

Масштаб 1:4000  
 район Щукино города Москвы  
 район Сокол города Москвы  
 Лист 10 из 19



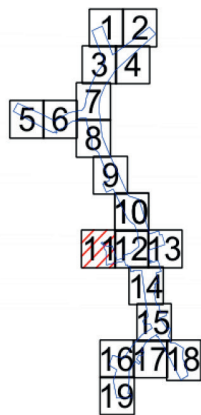
Лист 10 Линия стыка  
Лист 12

Лист 10 Линия стыка  
Лист 13

**УСЛОВНЫЕ ОБОЗНАЧЕНИЯ:**

<b>ГРАНИЦЫ:</b>	линия застройки	— границы линий застройки	<b>ТЕРРИТОРИИ ЗЕМЕЛЬНЫХ УЧАСТКОВ И ЧАСТЕЙ ЗЕМЕЛЬНЫХ УЧАСТКОВ:</b>
границы территории подготовки проекта планировки территории	зона внеуличного пешеходного перехода	— границы зон внеуличных пешеходных переходов	общего пользования
границы районов города Москвы	красная линия	— красные линии улично-дорожной сети	нежилых зданий и сооружений
существующих и планируемых элементов планировочной структуры	линия застройки	— ж границы линий застройки	планируемое изъятие в установленном законом порядке
образуемых и (или) изменяемых земельных участков	зона осязаемой территории	— ж границы зон транспортных сооружений	условный номер образуемого и (или) изменяемого земельного участка
<b>ЛИНИИ ГРАДОСТРОИТЕЛЬНОГО РЕГУЛИРОВАНИЯ:</b>	зона осязаемой территории	— ж границы зон транспортных сооружений	
<b>СУЩЕСТВУЮЩИЕ:</b>	красная линия	— красные линии улично-дорожной сети	
границы объектов природного комплекса города Москвы	красная линия	— красные линии объектов дорожно-мостового строительства	
<b>УСТАНОВЛИВАЕМЫЕ:</b>	красная линия	— красные линии улично-дорожной сети	
	красная линия	— красные линии объектов дорожно-мостового строительства	

Масштаб 1:4000  
район Щукино города Москвы  
район Хорошево-Мневники города Москвы  
Лист 11 из 19



Лист 11  
Лист 12  
Линия стыка

**УСЛОВНЫЕ ОБОЗНАЧЕНИЯ:**

**ГРАНИЦЫ:**

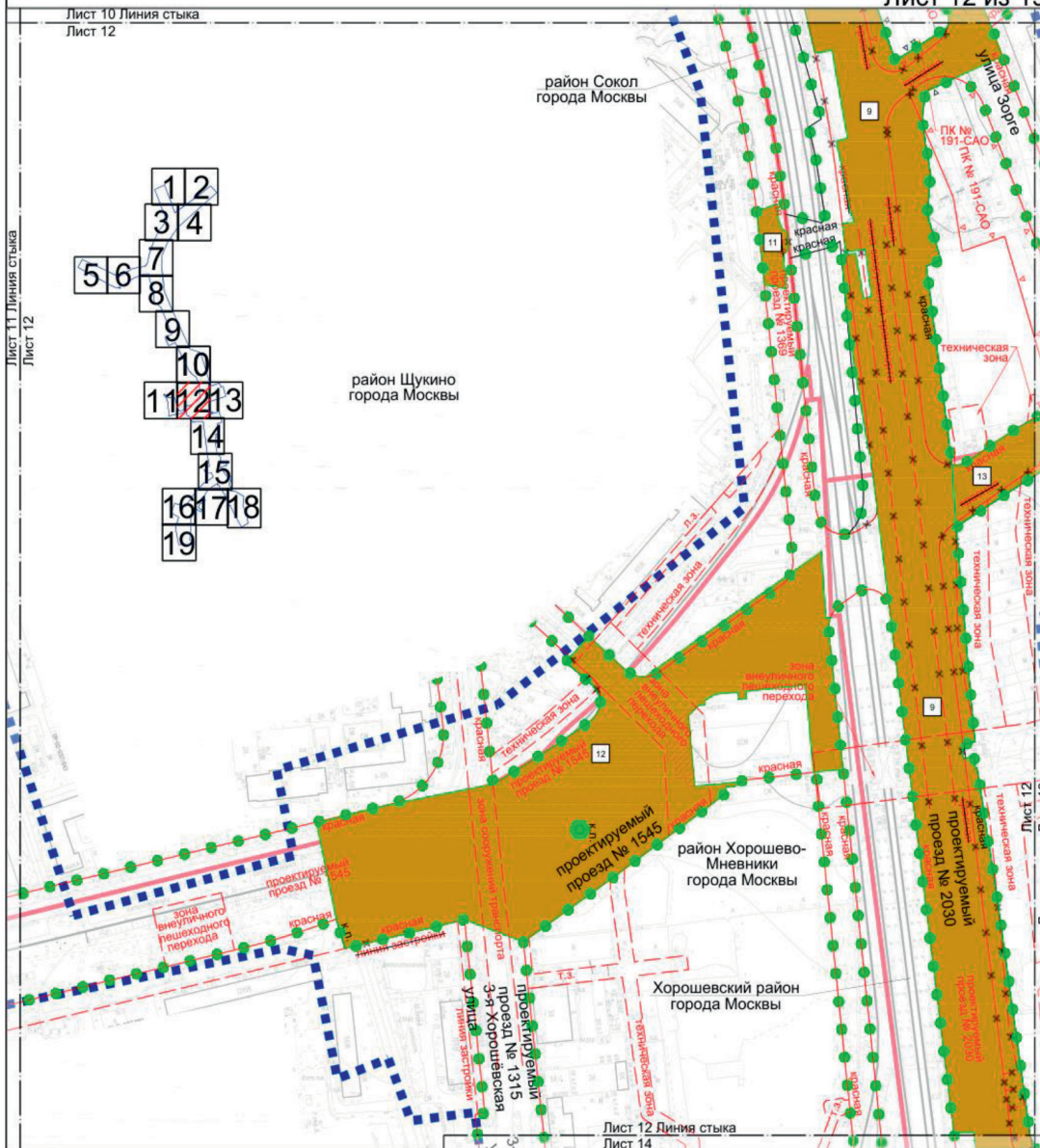
- подготовки проекта планировки территории
- районов города Москвы
- существующих и планируемых элементов планировочной структуры

**ЛИНИИ ГРАДОСТРОИТЕЛЬНОГО РЕГУЛИРОВАНИЯ:**

**СУЩЕСТВУЮЩИЕ:**

- красная красные линии улично-дорожной сети
- линия застройки границы линий застройки
- зона выделенного пешеходного перехода границы зон внеуличных пешеходных переходов

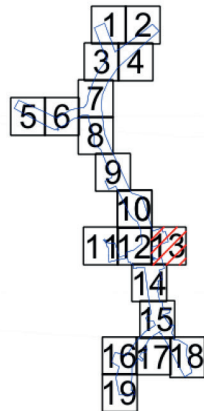
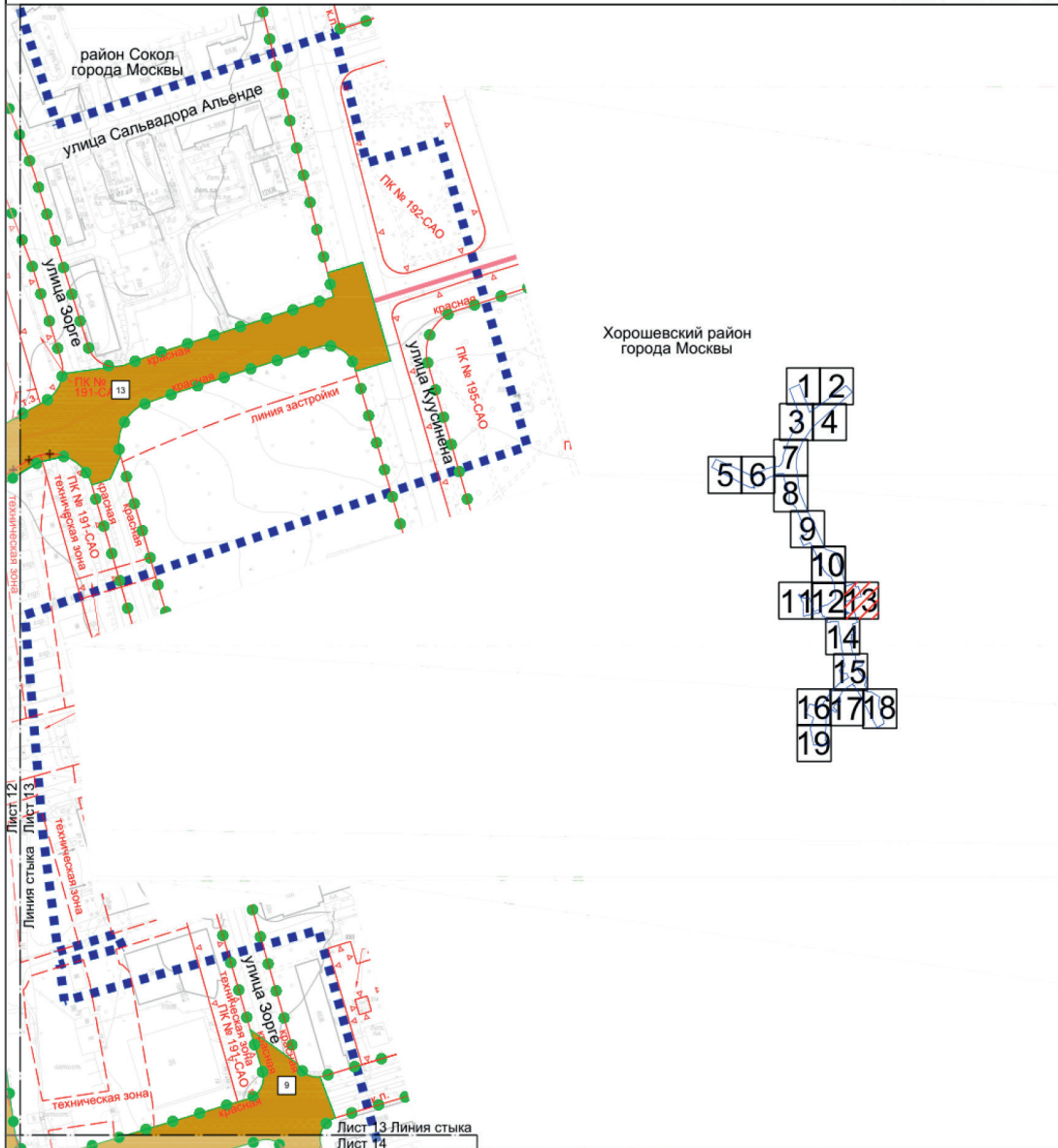
Масштаб 1:4000  
 район Щукино города Москвы  
 район Сокол города Москвы  
 район Хорошево-Мневники города Москвы  
 Хорошевский район города Москвы  
 Лист 12 из 19



**УСЛОВНЫЕ ОБОЗНАЧЕНИЯ:**

<b>ГРАНИЦЫ:</b>	границы зон транспортных сооружений	границы зон инженерных коммуникаций и сооружений	<b>УСТАНОВЛИВАЕМЫЕ:</b>
подготовки проекта планировки территории	границы зон инженерных коммуникаций и сооружений	границы зон инженерных коммуникаций и сооружений	красные линии улично-дорожной сети
районов города Москвы	границы зон инженерных коммуникаций и сооружений	границы зон инженерных коммуникаций и сооружений	границы объектов природного комплекса города Москвы
существующих и планируемых элементов планировочной структуры	границы зон инженерных коммуникаций и сооружений	границы зон инженерных коммуникаций и сооружений	<b>ТЕРРИТОРИИ ЗЕМЕЛЬНЫХ УЧАСТКОВ И ЧАСТЕЙ ЗЕМЕЛЬНЫХ УЧАСТКОВ:</b>
образуемых и (или) изменяемых земельных участков	границы зон инженерных коммуникаций и сооружений	границы зон инженерных коммуникаций и сооружений	общее пользования
<b>ЛИНИИ ГРАДОСТРОИТЕЛЬНОГО РЕГУЛИРОВАНИЯ:</b>	границы зон инженерных коммуникаций и сооружений	границы зон инженерных коммуникаций и сооружений	планируемое изъятие в установленном законом порядке
<b>СУЩЕСТВУЮЩИЕ:</b>	границы зон инженерных коммуникаций и сооружений	границы зон инженерных коммуникаций и сооружений	условный номер образуемого и (или) изменяемого земельного участка
красные линии улично-дорожной сети	границы зон инженерных коммуникаций и сооружений	границы зон инженерных коммуникаций и сооружений	
границы объектов природного комплекса города Москвы	границы зон инженерных коммуникаций и сооружений	границы зон инженерных коммуникаций и сооружений	
границы зон инженерных коммуникаций и сооружений	границы зон инженерных коммуникаций и сооружений	границы зон инженерных коммуникаций и сооружений	
границы зон инженерных коммуникаций и сооружений	границы зон инженерных коммуникаций и сооружений	границы зон инженерных коммуникаций и сооружений	
границы зон инженерных коммуникаций и сооружений	границы зон инженерных коммуникаций и сооружений	границы зон инженерных коммуникаций и сооружений	

Масштаб 1:4000  
 район Сокол города Москвы  
 Хорошевский район города Москвы  
 Лист 13 из 19



**УСЛОВНЫЕ ОБОЗНАЧЕНИЯ:**

**ГРАНИЦЫ:**

- границы подготовки проекта планировки территории
- районов города Москвы
- существующих и планируемых элементов планировочной структуры
- образуемых и (или) изменяемых земельных участков

**ЛИНИИ ГРАДОСТРОИТЕЛЬНОГО РЕГУЛИРОВАНИЯ:**

**СУЩЕСТВУЮЩИЕ:**

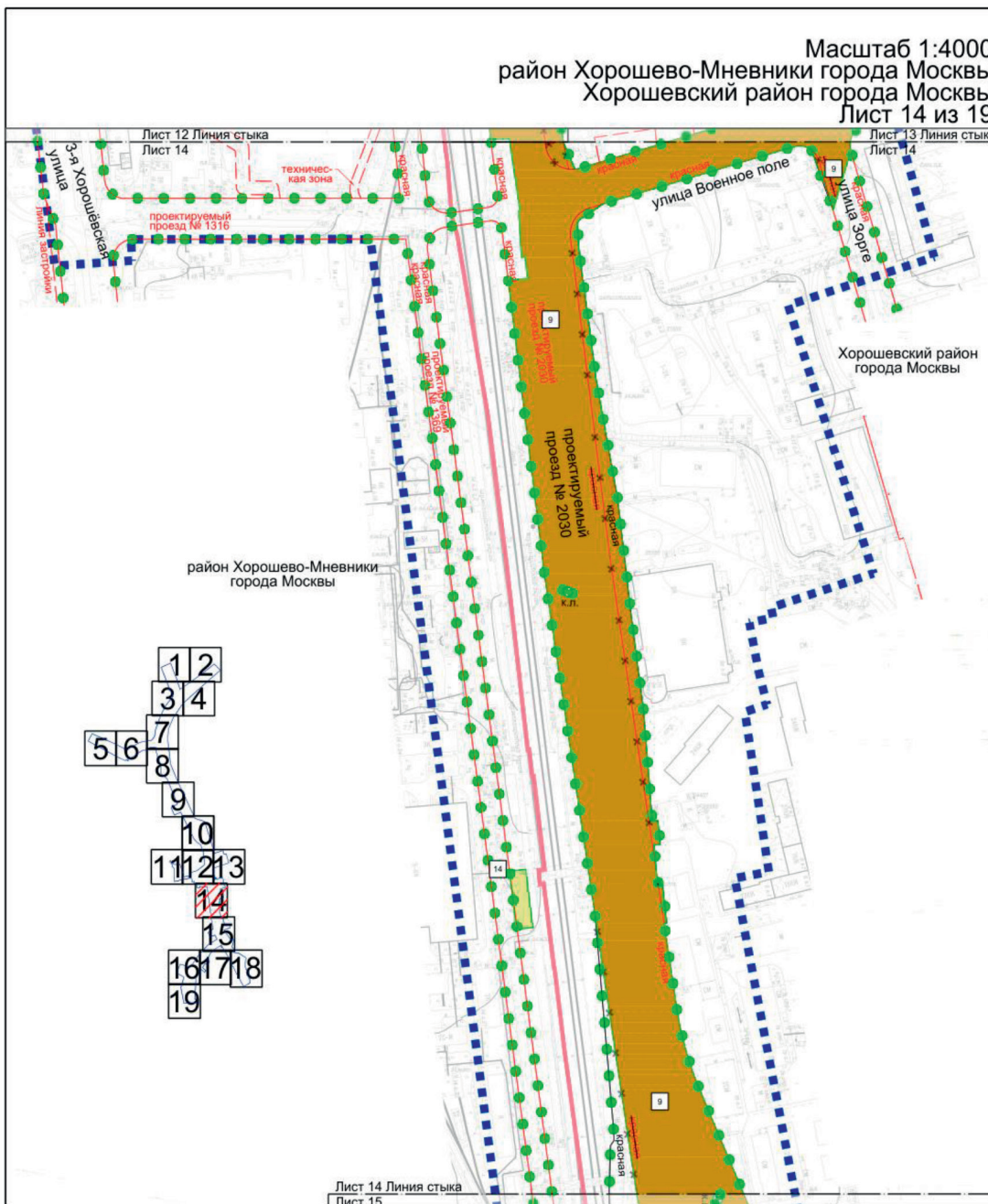
- красная линия улицы-дорожной сети

- границы объектов природного комплекса города Москвы
- линия застройки
- границы технических зон инженерных коммуникаций и сооружений
- границы зон внеуличных пешеходных переходов

**ТЕРРИТОРИИ ЗЕМЕЛЬНЫХ УЧАСТКОВ И ЧАСТЕЙ ЗЕМЕЛЬНЫХ УЧАСТКОВ:**

- общего пользования
- условный номер образуемого и (или) изменяемого земельного участка

Масштаб 1:4000  
район Хорошево-Мневники города Москвы  
Хорошевский район города Москвы  
Лист 14 из 19



**УСЛОВНЫЕ ОБОЗНАЧЕНИЯ:**

**ГРАНИЦЫ:**

- подготавли проекта планировки территории
- районов города Москвы
- существующих и планируемых элементов планировочной структуры
- образуемых и (или) изменяемых земельных участков

**ЛИНИИ ГРАДОСТРОИТЕЛЬНОГО РЕГУЛИРОВАНИЯ:**

- СУЩЕСТВУЮЩИЕ:**
- красные линии улично-дорожной сети
  - границы технических зон инженерных коммуникаций и сооружений

**ОТМЕНЯЕМЫЕ:**

- красные линии улично-дорожной сети
- границы технических зон инженерных коммуникаций и сооружений

**УСТАНОВЛИВАЕМЫЕ:**

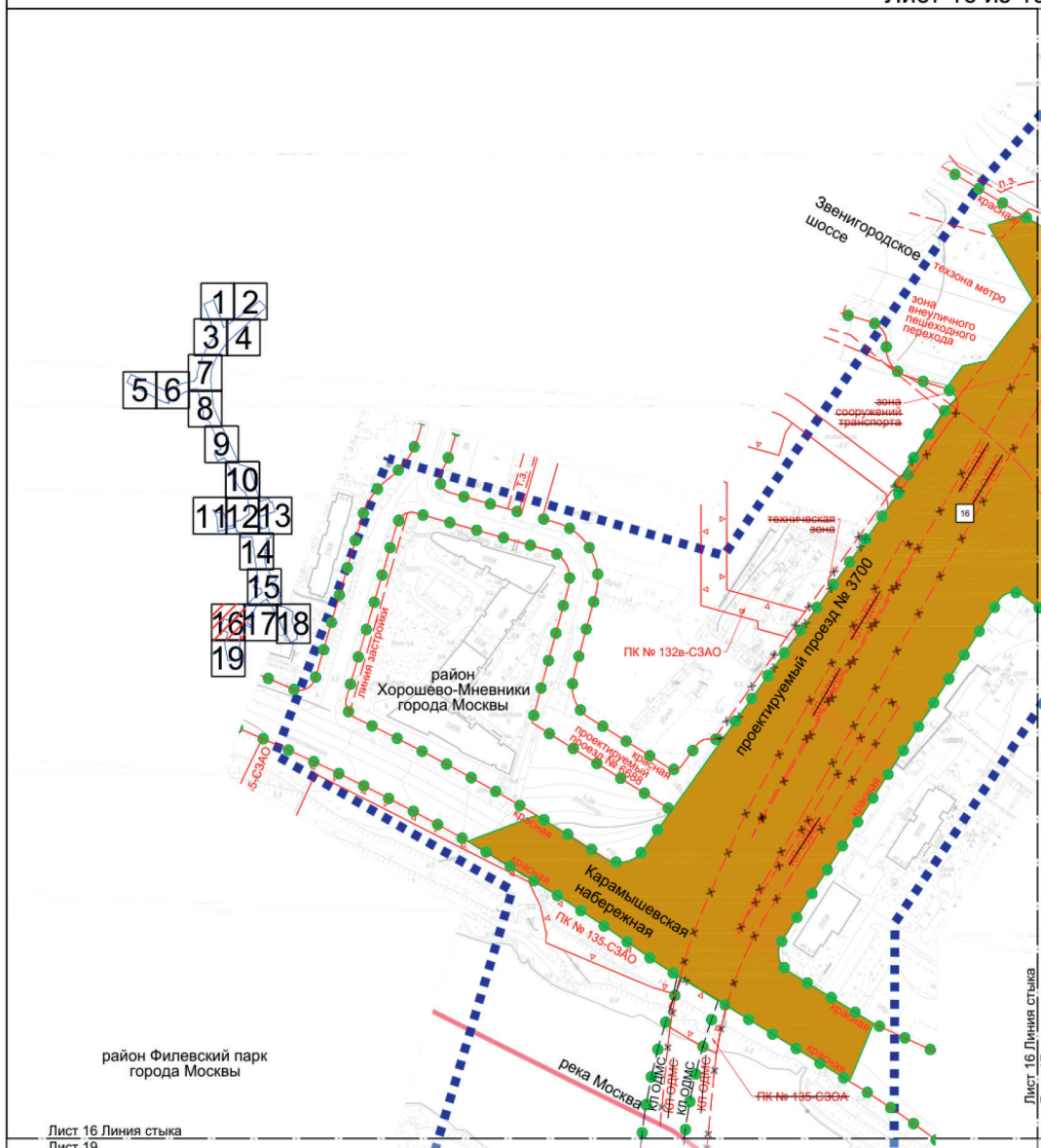
- красные линии улично-дорожной сети
- границы технических зон инженерных коммуникаций и сооружений

**ТЕРРИТОРИИ ЗЕМЕЛЬНЫХ УЧАСТКОВ И ЧАСТЕЙ ЗЕМЕЛЬНЫХ УЧАСТКОВ:**

- общего пользования
- нежилых зданий и сооружений
- планируемое изъятие в установленном законом порядке
- условный номер образуемого и (или) изменяемого земельного участка



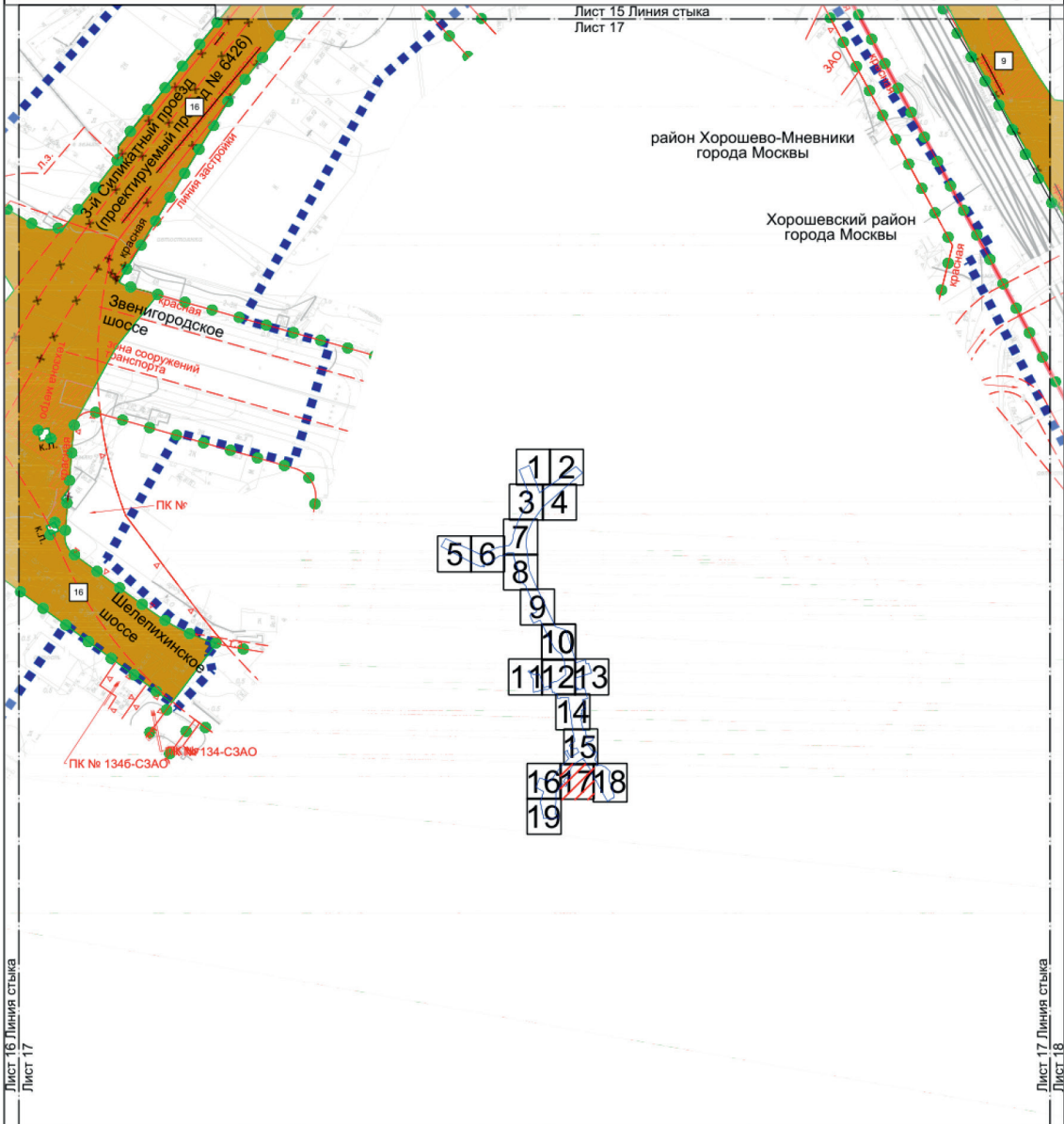
Масштаб 1:4000  
 район Хорошево-Мневники города Москвы  
 район Филевский парк города Москвы  
 Лист 16 из 19



**УСЛОВНЫЕ ОБОЗНАЧЕНИЯ:**

<b>ГРАНИЦЫ:</b>	линия застройки	— границы линий застройки	<b>УСТАНОВЛИВАЕМЫЕ:</b>
границы проекта планировки территории	техническая зона	— границы технических зон инженерных коммуникаций и сооружений	красные линии объектов дорожно-мостового строительства
районов города Москвы	зона метро	— границы технических зон метрополитена	<b>ТЕРРИТОРИИ ЗЕМЕЛЬНЫХ УЧАСТКОВ И ЧАСТЕЙ ЗЕМЕЛЬНЫХ УЧАСТКОВ:</b>
существующих и планируемых элементов планировочной структуры	зона внеуличного пешеходного перехода	— границы зон внеуличных пешеходных переходов	территории общего пользования
образуемых и (или) изменяемых земельных участков	<b>ОТМЕНЯЕМЫЕ:</b>	красные линии объектов дорожно-мостового строительства	планируемое изъятие в установленном законом порядке
<b>ЛИНИИ ГРАДОСТРОИТЕЛЬНОГО РЕГУЛИРОВАНИЯ:</b>	зона освоенной территории	— границы зон транспортных сооружений	условный номер образуемого и (или) изменяемого земельного участка
<b>СУЩЕСТВУЮЩИЕ:</b>	красная	— красные линии улично-дорожной сети	
ПК	ПК	— границы объектов природного комплекса города Москвы	

Масштаб 1:4000  
 район Хорошево-Мневники города Москвы  
 Хорошевский район города Москвы  
 Лист 17 из 19



**УСЛОВНЫЕ ОБОЗНАЧЕНИЯ:**

**ГРАНИЦЫ:**

- подготовка проекта планировки территории
- районов города Москвы
- существующих и планируемых элементов планировочной структуры
- образуемых и (или) изменяемых земельных участков

**ЛИНИИ ГРАДОСТРОИТЕЛЬНОГО РЕГУЛИРОВАНИЯ:**

- СУЩЕСТВУЮЩИЕ:**
- красная красные линии улично-дорожной сети
  - ПК границы объектов природного комплекса города Москвы

- линия застройки границы линий застройки
- техническая зона границы технических зон инженерных коммуникаций и сооружений
- техзона метро границы технических зон метрополитена

**ОТМЕНЯЕМЫЕ:**

- красная красные линии улично-дорожной сети
- зона сооружений границы зон транспортных сооружений

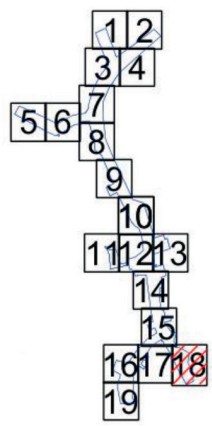
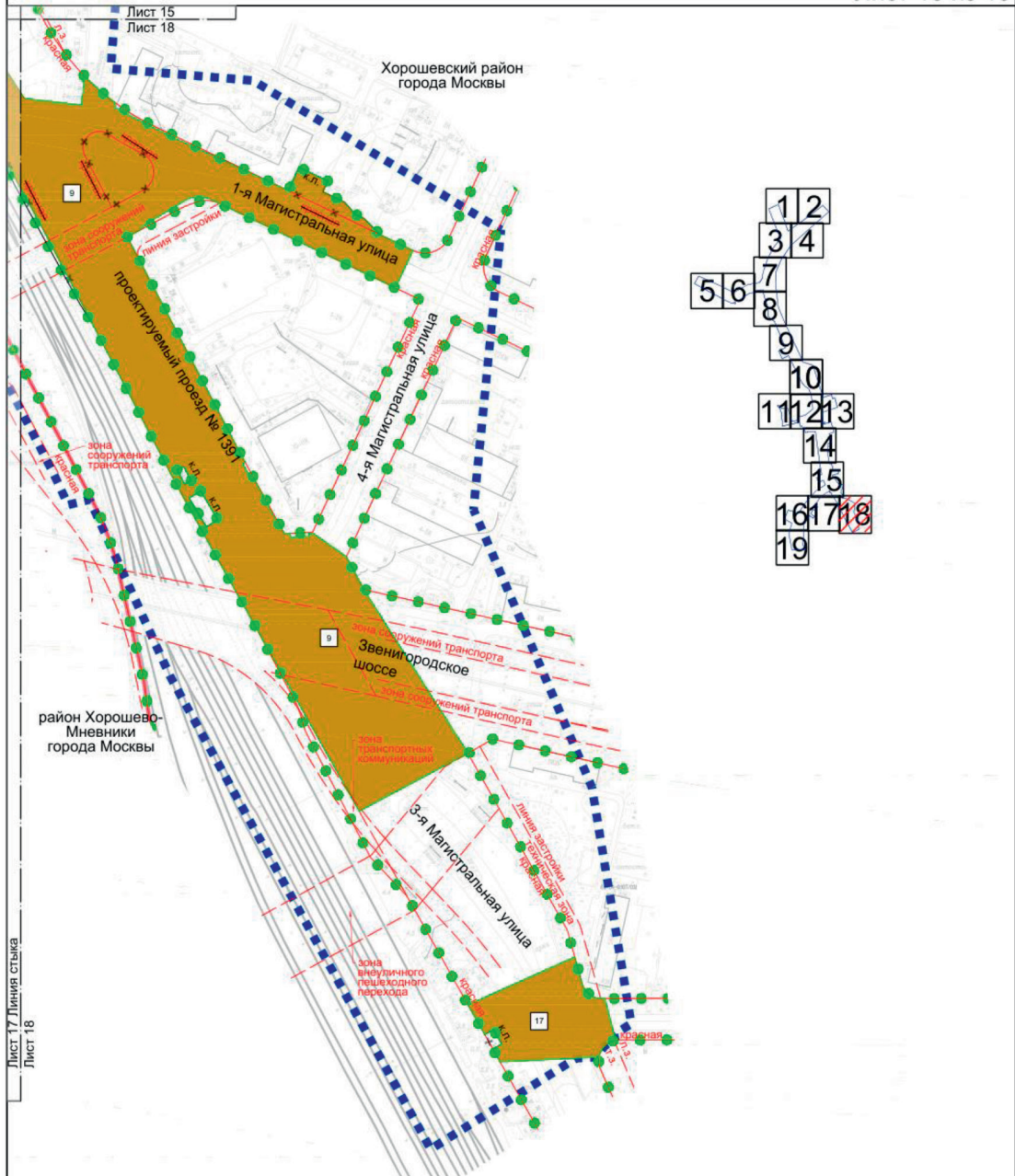
**УСТАНОВЛИВАЕМЫЕ:**

- красная красные линии улично-дорожной сети

**ТЕРРИТОРИИ ЗЕМЕЛЬНЫХ УЧАСТКОВ И ЧАСТЕЙ ЗЕМЕЛЬНЫХ УЧАСТКОВ:**

- общего пользования
- планируемое изъятие в установленном законом порядке
- условный номер образуемого и (или) изменяемого земельного участка

Масштаб 1:4000  
район Хорошево-Мневники города Москвы  
Хорошевский район города Москвы  
Лист 18 из 19

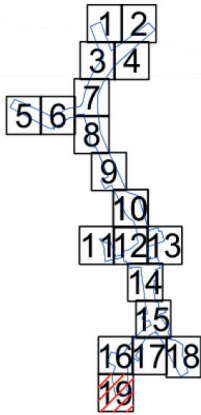
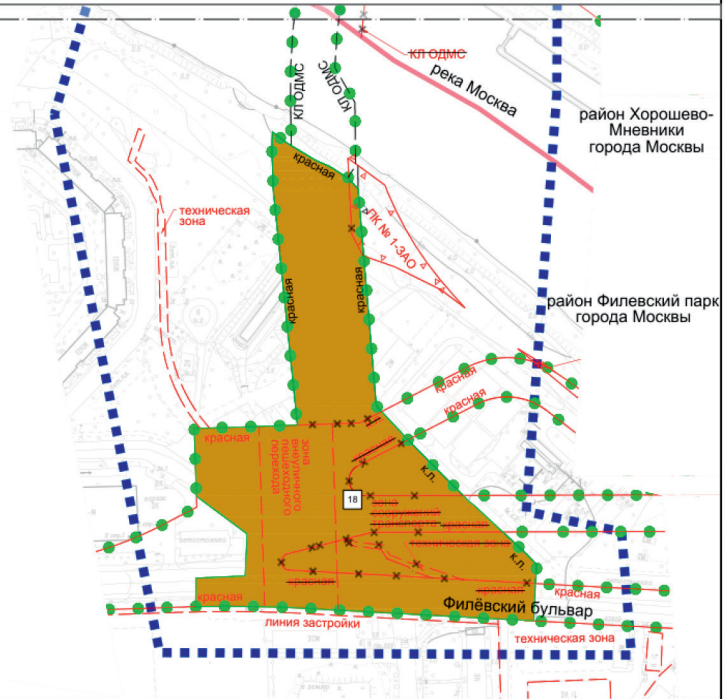


**УСЛОВНЫЕ ОБОЗНАЧЕНИЯ:**

<b>ГРАНИЦЫ:</b>	<ul style="list-style-type: none"> <li>— подготовка проекта планировки территории</li> <li>— районов города Москвы</li> <li>— существующих и планируемых элементов планировочной структуры</li> <li>— образуемых и (или) изменяемых земельных участков</li> </ul>	<ul style="list-style-type: none"> <li>— зона обслуживания транспорта</li> <li>— линия застройки</li> <li>— техническая зона</li> <li>— зона пешеходного перехода</li> <li>— зона транспортного коммуникаций</li> </ul>	<ul style="list-style-type: none"> <li>— границы зон транспортных сооружений</li> <li>— границы линий застройки</li> <li>— границы технических зон инженерных коммуникаций и сооружений</li> <li>— границы зон внеуличных пешеходных переходов</li> <li>— границы зон транспортных коммуникаций</li> </ul>	<p><b>УСТАНОВЛИВАЕМЫЕ:</b></p> <ul style="list-style-type: none"> <li>— красная линия</li> </ul> <p><b>ТЕРРИТОРИИ ЗЕМЕЛЬНЫХ УЧАСТКОВ И ЧАСТЕЙ ЗЕМЕЛЬНЫХ УЧАСТКОВ:</b></p> <ul style="list-style-type: none"> <li>— общего пользования</li> <li>— планируемое изъятие в установленном законом порядке</li> </ul>
<b>ЛИНИИ ГРАДОСТРОИТЕЛЬНОГО РЕГУЛИРОВАНИЯ:</b>	— красная линия	— красная линия	— красная линия	— красная линия
<b>СУЩЕСТВУЮЩИЕ:</b>	— красная линия	— красная линия	— красная линия	— красная линия
<b>ОТМЕНЯЕМЫЕ:</b>	— красная линия	— красная линия	— красная линия	— красная линия
				9 — условный номер образуемого и (или) изменяемого земельного участка

Масштаб 1:4000  
район Хорошево-Мневники города Москвы  
район Филевский парк города Москвы  
Лист 19 из 19

Лист 16 Линия стыка  
Лист 19



**УСЛОВНЫЕ ОБОЗНАЧЕНИЯ:**

**ГРАНИЦЫ:**

- подготовки проекта планировки территории
- районов города Москвы
- существующих и планируемых элементов планировочной структуры
- образуемых и (или) изменяемых земельных участков

**ЛИНИИ ГРАДОСТРОИТЕЛЬНОГО РЕГУЛИРОВАНИЯ:**

**СУЩЕСТВУЮЩИЕ:**

- красные линии улично-дорожной сети
- границы объектов природного комплекса города Москвы

- зона освоенной территории
- линия застройки
- техническая зона
- зона выделенного пешеходного перехода

**ОТМЕНЯЕМЫЕ:**

- красные линии улично-дорожной сети
- красные линии объектов дорожно-мостового строительства
- границы технических зон инженерных коммуникаций и сооружений
- границы зон внеуличных пешеходных переходов
- границы объектов природного комплекса города Москвы

**УСТАНОВЛИВАЕМЫЕ:**

- красные линии улично-дорожной сети
- красные линии объектов дорожно-мостового строительства
- границы объектов природного комплекса города Москвы

**ТЕРРИТОРИИ ЗЕМЕЛЬНЫХ УЧАСТКОВ И ЧАСТЕЙ ЗЕМЕЛЬНЫХ УЧАСТКОВ:**

- общего пользования
- планируемое изъятие в установленном законом порядке
- условный номер образуемого и (или) изменяемого земельного участка

**3.2. Пояснительная записка**  
**3.2.1. Перечень образуемых и (или) изменяемых земельных участков к чертежу межевания территории**

Условный номер образуемого и (или) изменяемого земельного участка на чертеже	Номера характерных точек образуемых и (или) изменяемых земельных участков	Кадастровые номера земельных участков, из которых образуется земельный участок	Площадь образуемого и (или) изменяемого земельного участка, кв.м	Способ образования земельного участка	Сведения об отнесении (неотнесении) образуемых земельных участков к территории общего пользования	Предполагаемое резервирование и (или) изъятие земельного участка
1	2	3	4	5	6	7
1	1-537	77:08:0007004:1002; 77:08:0007004:14; 77:08:0007004:18; 77:08:0007004:23; 77:08:0007004:3; 77:08:0007004:4; 77:08:0007008:47; 77:09:0001005:3814; 77:09:0001005:4; 77:09:0001005:40; 77:09:0001005:36; 77:09:0001005:4258; 77:09:0001021:4; 77:09:0001021:59; 77:09:0001021:93; 77:09:0001023:33; 77:09:0001023:43; 77:09:0001023:5037; 77:09:0001023:5041; 77:09:0001023:5061; 77:09:0001023:5062; 77:09:0001023:68; 77:09:0001031:1279; 77:09:0001031:1364; 77:09:0001031:37; 77:08:0007004:1000	250 912	Перераспределение земельных участков 77:08:0007004:1002; 77:08:0007004:14; 77:08:0007004:18; 77:08:0007004:23; 77:08:0007004:3; 77:08:0007004:4; 77:08:0007008:47; 77:09:0001005:3814; 77:09:0001005:4; 77:09:0001005:40; 77:09:0001005:36; 77:09:0001005:4258; 77:09:0001021:4; 77:09:0001021:59; 77:09:0001021:93; 77:09:0001023:33; 77:09:0001023:43; 77:09:0001023:5037; 77:09:0001023:5041; 77:09:0001023:5061; 77:09:0001023:5062; 77:09:0001023:68; 77:09:0001031:1279; 77:09:0001031:1364; 77:09:0001031:37; 77:08:0007004:1000 и земель, государственная собственность на которые не разграничена	Отнесен	77:09:0001005:3814 – изъятие 138 кв.м 77:09:0001023:43 – изъятие 178 кв.м

Условный номер образуемого и (или) изменяемого земельного участка на чертеже	Номера характерных точек образуемых и (или) изменяемых земельных участков	Кадастровые номера земельных участков, из которых образуется земельный участок	Площадь образуемого и (или) изменяемого земельного участка, кв.м	Способ образования земельного участка	Сведения об отнесении (неотнесении) образуемых земельных участков к территории общего пользования	Предполагаемое резервирование и (или) изъятие земельного участка
1	2	3	4	5	6	7
2	1-91	77:09:0003017:8136; 77:09:0003029:8; 77:09:0003029:9; 77:09:0003017:163	35 424	Перераспределение земельных участков 77:09:0003017:8136; 77:09:0003029:8; 77:09:0003029:9; 77:09:0003017:163 и земель, государственная собственность на которые не разграничена	Отнесен	-
3	1-136	-	11 433	Образован из земель, государственная собственность на которые не разграничена	Отнесен	-
4	1-7	-	218	Образован из земель, государственная собственность на которые не разграничена	Отнесен	-
5	1-10	77:09:0004001:70	1 360	Перераспределение земельного участка 77:09:0004001:70 и земель, государственная собственность на которые не разграничена	Отнесен	-
6	1-4	-	67	Образован из земель, государственная собственность на которые не разграничена	Не отнесен	-
7	1-21	77:09:0004001:5596	2 674	Раздел земельного участка 77:09:0004001:5596	Отнесен	-

Условный номер образуемого и (или) изменяемого земельного участка на чертеже	Номера характерных точек образуемых и (или) изменяемых земельных участков	Кадастровые номера земельных участков, из которых образуется земельный участок	Площадь образуемого и (или) изменяемого земельного участка, кв.м	Способ образования земельного участка	Сведения об отнесении (неотнесении) образуемых земельных участков к территории общего пользования	Предполагаемое резервирование и (или) изъятие земельного участка
1	2	3	4	5	6	7
8	1-216	77:08:0009015:3; 77:08:0009015:5; 77:08:0009015:8; 77:08:0009016:1001; 77:08:0009016:4; 77:08:0009029:16; 77:08:0009029:3; 77:08:0009029:16; 77:08:0009029:3; 77:08:0009033:39; 77:08:0009033:40; 77:08:0009029:13; 77:08:0009002:43	74 921	Перераспределение земельных участков 77:08:0009015:3; 77:08:0009015:5; 77:08:0009015:8; 77:08:0009016:1001; 77:08:0009016:4; 77:08:0009029:16; 77:08:0009029:3; 77:08:0009029:3528; 77:08:0009029:6; 77:08:0009033:39; 77:08:0009033:40; 77:08:0009029:13; 77:08:0009002:43 и земель, государственная собственность на которые не разграничена	Отнесен	77:08:0009029:3528 – изъятие 877 кв.м

Условный номер образуемого и (или) изменяемого земельного участка на чертеже	Номера характерных точек образуемых и (или) изменяемых земельных участков	Кадастровые номера земельных участков, из которых образуется земельный участок	Площадь образуемого и (или) изменяемого земельного участка, кв.м	Способ образования земельного участка	Сведения об отнесении (неотнесеннии) образуемых земельных участков к территории общего пользования	Предполагаемое резервирование и (или) изъятие земельного участка
1	2	3	4	5	6	7
9	1-590	77:09:0005002:121; 77:09:0005002:127; 77:09:0005005:1006; 77:09:0005005:1007; 77:09:0005005:1008; 77:09:0005005:10930; 77:09:0005005:169; 77:09:0005005:184; 77:09:0005005:185; 77:09:0005005:200; 77:09:0005005:205; 77:09:0005005:208; 77:09:0005005:21; 77:09:0005005:25; 77:09:0005005:70; 77:09:0005005:84; 77:09:0005005:8649; 77:09:0005005:8738; 77:09:0005005:8743; 77:09:0005005:8744; 77:09:0005005:8812; 77:09:0005005:8812; 77:09:0005005:9644; 77:09:0005005:12685; 77:09:0005005:13; 77:09:0005005:132;	246 783	Перераспределение земельных участков 77:09:0005002:121; 77:09:0005002:127; 77:09:0005005:1006; 77:09:0005005:1007; 77:09:0005005:1008; 77:09:0005005:10930; 77:09:0005005:169; 77:09:0005005:184; 77:09:0005005:185; 77:09:0005005:200; 77:09:0005005:205; 77:09:0005005:208; 77:09:0005005:21; 77:09:0005005:25; 77:09:0005005:70; 77:09:0005005:84; 77:09:0005005:8649; 77:09:0005005:8738; 77:09:0005005:8743; 77:09:0005005:8744; 77:09:0005005:8812; 77:09:0005005:8812; 77:09:0005005:9644; 77:09:0005005:12685; 77:09:0005005:13; 77:09:0005005:132;	Отнесен	77:09:0005005:1006 – изъятие 1320 кв.м; 77:09:0005005:1007 – изъятие 383 кв.м; 77:09:0005005:10930 – изъятие 165 кв.м; 77:09:0005005:169 – изъятие 30 кв.м; 77:09:0005005:205 – изъятие 52 кв.м; 77:09:0005005:12685 – изъятие 399 кв.м; 77:09:0005005:188 – изъятие 1063 кв.м; 77:09:0005005:37 – изъятие 149 кв.м; 77:09:0005010:2760 – изъятие 21 кв.м; 77:09:0005010:80 – изъятие 1376 кв.м; 77:09:0005010:85 – изъятие 348 кв.м

Условный номер образуемого и (или) изменяемого земельного участка на чертеже	Номера характерных точек образуемых и (или) изменяемых земельных участков	Кадастровые номера земельных участков, из которых образуется земельный участок	Площадь образуемого и (или) изменяемого земельного участка, кв.м	Способ образования земельного участка	Сведения об отнесении (неотнесении) образуемых земельных участков к территории общего пользования	Предполагаемое резервирование и (или) изъятие земельного участка
1	2	3	4	5	6	7
		77:09:0005005:139; 77:09:0005005:188; 77:09:0005005:191; 77:09:0005005:219; 77:09:0005005:223; 77:09:0005005:37; 77:09:0005010:2753; 77:09:0005010:2145; 77:09:0005010:2146; 77:09:0005010:73; 77:09:0005010:74; 77:09:0005010:76; 77:09:0005010:80; 77:09:0005010:85; 77:09:0005017:10; 77:09:0005017:13; 77:09:0005001:129	4	77:09:0005005:13; 77:09:0005005:132; 77:09:0005005:139; 77:09:0005005:188; 77:09:0005005:191; 77:09:0005005:212; 77:09:0005005:219; 77:09:0005005:223; 77:09:0005005:37; 77:09:0005010:2753; 77:09:0005010:2760; 77:09:0005010:53; 77:09:0005010:2145; 77:09:0005010:2146; 77:09:0005010:73; 77:09:0005010:74; 77:09:0005010:76; 77:09:0005010:80; 77:09:0005010:85; 77:09:0005016:139; 77:09:0005017:10; 77:09:0005017:13; 77:09:0005001:129 и земель, государственная собственность на которые не разграничена	6	7
10	1-4	77:09:0005005:89; 77:09:0005005:171	130	Перераспределение земельных участков 77:09:0005005:89; 77:09:0005005:171 и земель, государственная собственность на которые не разграничена	Не отнесен	77:09:0005005:171 – изъятие 66 кв.м
11	1-16	77:08:0009033:39	919	Перераспределение земельного участка 77:08:0009033:39	Отнесен	-

Условный номер образуемого и (или) изменяемого земельного участка на чертеже	Номера характерных точек образуемых и (или) изменяемых земельных участков	Кадастровые номера земельных участков, из которых образуется земельный участок	Площадь образуемого и (или) изменяемого земельного участка, кв.м	Способ образования земельного участка	Сведения об отнесении (неотнесении) образуемых земельных участков к территории общего пользования	Предполагаемое резервирование и (или) изъятие земельного участка
1	2	3	4	5	6	7
12	1-149	77:08:0009032:28; 77:08:0009032:3986; 77:08:0009033:38; 77:08:0010004:99; 77:08:0010005:1754; 77:08:0010005:1801; 77:08:0010005:1806; 77:08:0010005:2440; 77:08:0010005:3039; 77:08:0010005:27; 77:08:0010005:28; 77:08:0010005:33; 77:08:0010005:35; 77:08:0010005:5; 77:08:0010005:9; 77:08:0010004:107; 77:08:0009032:27; 77:09:0005005:89; 77:09:0005005:171; 77:08:0010005:32	36 804	Перераспределение земельных участков 77:08:0009032:28; 77:08:0009032:3986; 77:08:0009033:38; 77:08:0010004:99; 77:08:0010005:1754; 77:08:0010005:1801; 77:08:0010005:1806; 77:08:0010005:2440; 77:08:0010005:3039; 77:08:0010005:27; 77:08:0010005:28; 77:08:0010005:33; 77:08:0010005:35; 77:08:0010005:5; 77:08:0010005:9; 77:08:0010004:107; 77:08:0009032:27; 77:09:0005005:89; 77:09:0005005:171 и земель, государственная собственность на которые не разграничена	Отнесен	77:08:0010005:9 - изъятие 1 кв.м 77:08:0010005:32 - изъятие 559 кв.м
13	1-169	77:09:0005005:177; 77:09:0005005:186; 77:09:0005005:187; 77:09:0005005:49; 77:09:0005005:20	13 263	Перераспределение земельных участков 77:09:0005005:177; 77:09:0005005:186; 77:09:0005005:187; 77:09:0005005:49; 77:09:0005005:20 и земель, государственная собственность на которые не разграничена	Отнесен	-

Условный номер образуемого и (или) изменяемого земельного участка на чертеже	Номера характерных точек образуемых и (или) изменяемых земельных участков	Кадастровые номера земельных участков, из которых образуется земельный участок	Площадь образуемого и (или) изменяемого земельного участка, кв.м	Способ образования земельного участка	Сведения об отнесении (неотнесении) образуемых участков к территории общего пользования	Предполагаемое резервирование и (или) изъятие земельного участка
1	2	3	4	5	6	7
14	1-5	77:08:0010005:23	532	Раздел земельного участка 77:08:0010005:23	Не отнесен	-
15	1-4	77:09:0005005:227	244	Раздел земельного участка 77:09:0005005:227	Не отнесен	77:09:0005005:227 – изъятие 244 кв.м
16	1-250	77:08:0010013:17; 77:08:0010013:1005; 77:08:0010013:51; 77:08:0010013:54; 77:08:0010013:56; 77:08:0010013:58; 77:08:0010017:14; 77:08:001001:10; 77:08:0012001:1894; 77:08:0012001:21; 77:08:0012001:22; 77:08:0012001:8; 77:08:0012002:11; 77:08:0012002:41; 77:08:0012002:1932; 77:08:0012002:24; 77:08:0012002:42; 77:08:0012002:43; 77:08:0012002:49; 77:08:0012002:5; 77:08:0012002:6; 77:08:0012002:7; 77:08:0012003:15;	102 563	Перераспределение земельных участков 77:08:0010013:17; 77:08:0010013:1005; 77:08:0010013:51; 77:08:0010013:54; 77:08:0010013:56; 77:08:0010013:58; 77:08:0010017:14; 77:08:0012001:10; 77:08:0012001:1455; 77:08:0012001:18; 77:08:0012001:1894; 77:08:0012001:21; 77:08:0012001:22; 77:08:0012001:8; 77:08:0012002:11; 77:08:0012002:41; 77:08:0012002:1932; 77:08:0012002:24; 77:08:0012002:42; 77:08:0012002:43; 77:08:0012002:49; 77:08:0012002:5; 77:08:0012002:6; 77:08:0012002:7; 77:08:0012003:15;	Отнесен	77:08:0010013:1005 – изъятие 471 кв.м; 77:08:0012001:1455 – изъятие 222 кв.м; 77:08:0012001:18 – изъятие 841 кв.м; 77:08:0012001:8 – изъятие 1602 кв.м; 77:08:0012002:1932 – изъятие 2 кв.м; 77:08:0012002:5 – изъятие 787 кв.м; 77:08:0012002:7 – изъятие 1967 кв.м; 77:08:0012003:21 – изъятие 4592 кв.м; 77:08:0012003:7 – изъятие 3086 кв.м; 77:08:0000000:3354 – изъятие 522 кв.м

Условный номер образуемого и (или) изменяемого земельного участка на чертеже	Номера характерных точек образуемых и (или) изменяемых земельных участков	Кадастровые номера земельных участков, из которых образуется земельный участок	Площадь образуемого и (или) изменяемого земельного участка, кв.м	Способ образования земельного участка	Сведения об отнесении (неотнесении) образуемых земельных участков к территории общего пользования	Предполагаемое резервирование и (или) изъятие земельного участка
1	2	3	4	5	6	7
1	2	77:08:0012003:21; 77:08:0012003:22; 77:08:0012003:2857; 77:08:0012003:2858; 77:08:0012003:2869; 77:08:0012003:31; 77:08:0012003:32; 77:08:0012003:34; 77:08:0012003:37; 77:08:0012003:4; 77:08:0012003:41; 77:08:0012003:42; 77:08:0012003:46; 77:08:0012003:48; 77:08:0012003:53; 77:08:0012003:54; 77:08:0012003:5988; 77:08:0012003:7; 77:08:0000000:3354	4	77:08:0012002:7; 77:08:0012003:15; 77:08:0012003:21; 77:08:0012003:22; 77:08:0012003:2857; 77:08:0012003:2858; 77:08:0012003:2869; 77:08:0012003:31; 77:08:0012003:32; 77:08:0012003:34; 77:08:0012003:37; 77:08:0012003:4; 77:08:0012003:41; 77:08:0012003:42; 77:08:0012003:46; 77:08:0012003:48; 77:08:0012003:53; 77:08:0012003:54; 77:08:0012003:5988; 77:08:0012003:7; 77:08:0012003:9; 77:08:0000000:3354 и земель, государственная собственность на которые не разграничена	6	7
17	1-73	77:09:0005017:15; 77:09:0005016:107; 77:09:0005016:116	5 144	Перераспределение земельных участков 77:09:0005017:15; 77:09:0005016:107; 77:09:0005016:116 и земель, государственная собственность на которые не разграничена	Отнесен	-

Условный номер образуемого и (или) изменяемого земельного участка на чертеже	Номера характерных точек образуемых и (или) изменяемых земельных участков	Кадастровые номера земельных участков, из которых образуется земельный участок	Площадь образуемого и (или) изменяемого земельного участка, кв.м	Способ образования земельного участка	Сведения об отнесении (неотнесении) образуемых земельных участков к территории общего пользования	Предполагаемое резервирование и (или) изъятие земельного участка
1	2	3	4	5	6	7
18	1-46	77:07:0002002:7056 77:07:0002003:80; 77:07:0002002:43; 77:07:0002002:65; 77:07:0002002:1	32 966	Перераспределение земельных участков 77:07:0002002:7056 77:07:0002003:80; 77:07:0002002:43; 77:07:0002002:65; 77:07:0002002:1 и земель, государственная собственность на которые не разграничена	Отнесен	77:07:0002002:1 – изъятие 4 кв.м;

**3.2.2. Перечень существующих земельных участков, предлагаемых проектом межевания территории к изъятию для размещения линейных объектов**

№ п/п	Перечень кадастровых номеров существующих земельных участков, в отношении которых предполагается изъятие, их адреса или описание местоположения	Перечень и адреса объектов недвижимого имущества
1	2	3
1	77:07:0002002:7056 (Российская Федерация, Москва, вн.тер.г. муниципальный округ Филевский парк, бульвар Филёвский, земельный участок 1/3), площадь участка – 4952 кв.м	-
2	77:08:0007004:3 (г. Москва, 5-й Войковский проезд, вл. 5), площадь участка – 14667 кв.м	<p>77:08:0007004:1055 (Российская Федерация, город Москва, вн.тер.г. муниципальный округ Покровское-Стрешнево, проезд 5-й Войковский, Дом 5, Строение 9)</p> <p>77:08:0007004:1048 (Российская Федерация, город Москва, вн.тер.г. муниципальный округ Покровское-Стрешнево, проезд 5-й Войковский, дом 5, строение 28)</p> <p>77:08:0007004:1016 (Российская Федерация, город Москва, вн.тер.г. муниципальный округ Покровское-Стрешнево, проезд 5-й Войковский, Дом 5, Строение 11)</p> <p>77:08:0007004:1026 (Российская Федерация, город Москва, вн.тер.г. муниципальный округ Покровское-Стрешнево, проезд 5-й Войковский, дом 5, строение 27)</p> <p>77:08:0007004:1017 (Российская Федерация, город Москва, вн.тер.г. муниципальный округ Покровское-Стрешнево, проезд 5-й Войковский, дом 5, строение 8)</p> <p>77:08:0007004:1060 (Российская Федерация, город Москва, вн.тер.г. муниципальный округ Покровское-Стрешнево, проезд 5-й Войковский, дом 5, строение 15)</p> <p>77:08:0007004:1029 (Российская Федерация, город Москва, вн.тер.г. муниципальный округ Покровское-Стрешнево, проезд 5-й Войковский, дом 5, строение 25)</p> <p>77:08:0007004:1084 (Российская Федерация, город Москва, вн.тер.г. муниципальный округ Покровское-Стрешнево, проезд 5-й Войковский, дом 5, строение 20)</p> <p>77:08:0007004:1032 (Российская Федерация, город Москва, вн.тер.г. муниципальный округ Покровское-Стрешнево, проезд 5-й Войковский, дом 5, строение 17)</p> <p>77:08:0007004:1038 (Российская Федерация, город Москва, вн.тер.г. муниципальный округ Покровское-Стрешнево, проезд 5-й Войковский, дом 5, строение 24)</p>

№ п/п	Перечень кадастровых номеров существующих земельных участков, в отношении которых предполагается изъятие, их адреса или описание местоположения	Перечень и адреса объектов недвижимого имущества
1	2	3
		77:08:0007004:1052 (Российская Федерация, город Москва, вн.тер.г. муниципальный округ Покровское-Стрешнево, проезд 5-й Войковский, дом 5, строение 19)
		77:08:0007004:1057 (Российская Федерация, город Москва, вн.тер.г. муниципальный округ Покровское-Стрешнево, проезд 5-й Войковский, дом 5, строение 26)
		77:08:0007004:1059 (Российская Федерация, город Москва, вн.тер.г. муниципальный округ Покровское-Стрешнево, проезд 5-й Войковский, дом 5, строение 29)
		77:08:0007004:1030 (Российская Федерация, город Москва, вн.тер.г. муниципальный округ Покровское-Стрешнево, проезд 5-й Войковский, дом 5, строение 16)
		77:08:0007004:1046 (Российская Федерация, город Москва, вн.тер.г. муниципальный округ Покровское-Стрешнево, проезд 5-й Войковский, дом 5, строение 12)
		77:08:0007004:1015 (Российская Федерация, город Москва, вн.тер.г. муниципальный округ Покровское-Стрешнево, проезд 5-й Войковский, дом 5, строение 13)
		77:08:0007004:1056 (Российская Федерация, город Москва, вн.тер.г. муниципальный округ Покровское-Стрешнево, проезд 5-й Войковский, дом 5, строение 7)
		77:08:0007004:1053 (Российская Федерация, город Москва, вн.тер.г. муниципальный округ Покровское-Стрешнево, проезд 5-й Войковский, дом 5, строение 3)
		77:08:0007004:1014 (Российская Федерация, город Москва, вн.тер.г. муниципальный округ Покровское-Стрешнево, проезд 5-й Войковский, дом 5, строение 2)
		77:08:0007004:1047 (Российская Федерация, город Москва, вн.тер.г. муниципальный округ Покровское-Стрешнево, проезд 5-й Войковский, дом 5)
		77:08:0007004:1049 (Российская Федерация, город Москва, вн.тер.г. муниципальный округ Покровское-Стрешнево, проезд 5-й Войковский, дом 5, строение 14)
		77:08:0007004:1033 (Российская Федерация, город Москва, вн.тер.г. муниципальный округ Покровское-Стрешнево, проезд 5-й Войковский, дом 5, строение 6)
		77:08:0007004:1034 (Российская Федерация, город Москва, вн.тер.г. муниципальный округ Покровское-Стрешнево, проезд 5-й Войковский, дом 5, строение 5)

№ п/п	Перечень кадастровых номеров существующих земельных участков, в отношении которых предполагается изъятие, их адреса или описание местоположения	Перечень и адреса объектов недвижимого имущества
1	2	3
		<p>77:08:0007004:1035 (Российская Федерация, город Москва, вн.тер.г. муниципальный округ Покровское-Стрешнево, проезд 5-й Войковский, дом 5, строение 4)</p> <p>77:08:0007004:1044 (Российская Федерация, город Москва, вн.тер.г. муниципальный округ Покровское-Стрешнево, проезд 5-й Войковский, дом 5, строение 36)</p> <p>77:08:0007004:1105 (Российская Федерация, город Москва, вн.тер.г. муниципальный округ Покровское-Стрешнево, проезд 5-й Войковский, дом 5, строение 39)</p> <p>77:08:0010005:1069 (Российская Федерация, город Москва, вн.тер.г. муниципальный округ Покровское-Стрешнево, проезд 5-й Войковский, Дом 5, Строение 23)</p> <p>77:08:0007004:1037 (Российская Федерация, город Москва, вн.тер.г. муниципальный округ Покровское-Стрешнево, проезд 5-й Войковский, дом 5, строение 42)</p> <p>77:08:0007004:1101 (город Москва, 5-й Войковский проезд, дом 5, строение 37)</p> <p>77:08:0007004:1100 (город Москва, 5-й Войковский проезд, дом 5, строение 48)</p>
3	77:08:0007004:4 (Москва, проезд Войковский 5-й, д. 5А), площадь участка – 1500 кв.м	<p>77:08:0007004:1018 (Российская Федерация, город Москва, вн.тер.г. муниципальный округ Покровское-Стрешнево, проезд 5-й Войковский, дом 5, строение 43)</p> <p>77:08:0007004:1054 (Российская Федерация, город Москва, вн.тер.г. муниципальный округ Покровское-Стрешнево, проезд 5-й Войковский, дом 5, строение 44)</p> <p>77:08:0007004:1027 (Российская Федерация, город Москва, вн.тер.г. муниципальный округ Покровское-Стрешнево, проезд 5-й Войковский, дом 5, строение 45)</p> <p>77:08:0007004:1051 (Российская Федерация, город Москва, вн.тер.г. муниципальный округ Покровское-Стрешнево, проезд 5-й Войковский, дом 5, строение 46)</p> <p>77:08:0007004:1028 (Российская Федерация, город Москва, вн.тер.г. муниципальный округ Покровское-Стрешнево, проезд 5-й Войковский, дом 5, строение 47)</p>
4	77:08:0009015:3 (г. Москва, Большой Волоколамский проезд, вл. 10), площадь участка – 3338 кв.м	77:08:0009015:1002 (Российская Федерация, город Москва, вн.тер.г. муниципальный округ Щукино, проезд Большой Волоколамский, дом 10)
5	77:08:0009016:4 (г. Москва, проезд Большой Волоколамский, вл. 6), площадь участка – 18025 кв.м	77:08:0009016:1015 (Российская Федерация, город Москва, вн.тер.г. муниципальный округ Щукино, проезд Большой Волоколамский, дом 6, строение 4)

№ п/п	Перечень кадастровых номеров существующих земельных участков, в отношении которых предполагается изъятие, их адреса или описание местоположения	Перечень и адреса объектов недвижимого имущества
1	2	3
		<p>77:08:0009016:1013 (Российская Федерация, город Москва, вн.тер.г. муниципальный округ Щукино, проезд Большой Волоколамский, дом 6, строение 3)</p> <p>77:08:0009016:1014 (Российская Федерация, город Москва, вн.тер.г. муниципальный округ Щукино, проезд Большой Волоколамский, дом 6, строение 1)</p> <p>77:08:0009016:1032 (г. Москва, пр. Большой Волоколамский, д. 6, строен. 7)</p> <p>77:09:0005017:1420 Российская Федерация, город Москва, внутригородская территория муниципальный округ Щукино, Большой Волоколамский проезд, дом 6, строение 2)</p> <p>77:09:0005017:1417 (Российская Федерация, город Москва, внутригородская территория муниципальный округ Щукино, Большой Волоколамский проезд, дом 6, строение 5)</p> <p>77:08:0009016:1812 (Российская Федерация, город Москва, внутригородская территория муниципальный округ Щукино, Большой Волоколамский проезд, дом 6, строение 6)</p> <p>77:08:0009016:1808 (Российская Федерация, город Москва, внутригородская территория муниципальный округ Щукино, Большой Волоколамский проезд, дом 6, строение 8)</p> <p>77:08:0009016:1818 (Российская Федерация, город Москва, внутригородская территория муниципальный округ Щукино, Большой Волоколамский проезд, дом 6, строение 9)</p> <p>77:08:0009016:1813 (Российская Федерация, город Москва, внутригородская территория муниципальный округ Щукино, Большой Волоколамский проезд, дом 6, строение 10)</p> <p>77:08:0009016:1811 (Российская Федерация, город Москва, внутригородская территория муниципальный округ Щукино, Большой Волоколамский проезд, дом 6, строение 11)</p> <p>77:08:0009016:1805 (Российская Федерация, город Москва, внутригородская территория муниципальный округ Щукино, Большой Волоколамский проезд, дом 6, строение 22)</p> <p>77:08:0009016:1814 (Российская Федерация, город Москва, внутригородская территория муниципальный округ Щукино, Большой Волоколамский проезд, дом 6, строение 21)</p> <p>77:08:0009015:1668 (Российская Федерация, город Москва, внутригородская территория муниципальный округ Щукино, Большой Волоколамский проезд, сооружение 6, строение 23)</p>

№ п/п	Перечень кадастровых номеров существующих земельных участков, в отношении которых предполагается изъятие, их адреса или описание местоположения	Перечень и адреса объектов недвижимого имущества
1	2	3
		<p>77:08:0009016:1806 (Российская Федерация, город Москва, внутригородская территория муниципальный округ Щукино, Большой Волоколамский проезд, дом 6, строение 24)</p> <p>77:08:0009016:1809 (Российская Федерация, город Москва, вн.тер.г. муниципальный округ Щукино, проезд Большой Волоколамский, дом 6, строение 20)</p> <p>77:08:0009016:1804 (Российская Федерация, город Москва, внутригородская территория муниципальный округ Щукино, Большой Волоколамский проезд, дом 6, строение 19)</p> <p>77:08:0009016:1803 (Российская Федерация, город Москва, внутригородская территория муниципальный округ Щукино, Большой Волоколамский проезд, дом 6, строение 18)</p> <p>77:08:0009016:1820 (Российская Федерация, город Москва, внутригородская территория муниципальный округ Щукино, Большой Волоколамский проезд, дом 6, строение 17)</p> <p>77:08:0009016:1810 (Российская Федерация, город Москва, внутригородская территория муниципальный округ Щукино, Большой Волоколамский проезд, дом 6, строение 15)</p> <p>77:08:0009016:1819 (Российская Федерация, город Москва, внутригородская территория муниципальный округ Щукино, Большой Волоколамский проезд, дом 6, строение 14)</p> <p>77:08:0009016:1807 (Российская Федерация, город Москва, внутригородская территория муниципальный округ Щукино, Большой Волоколамский проезд, дом 6, строение 13)</p> <p>77:08:0009016:1821 (Российская Федерация, город Москва, внутригородская территория муниципальный округ Щукино, Большой Волоколамский проезд, дом 6, строение 12)</p>
6	77:08:0010005:1754 (г. Москва, ул. 3-я Хорошевская, вл. 24, стр. 1), площадь участка – 43 кв.м	77:08:0010005:2582 (Российская Федерация, город Москва, вн.тер.г. муниципальный округ Хорошево-Мневники, улица 3-я Хорошёвская, дом 24, строение 1)
7	77:08:0010005:3039 (Российская Федерация, город Москва, вн.тер.г. муниципальный округ Хорошево-Мневники, улица 3-я Хорошёвская, земельный участок 18/1), площадь участка – 5614 кв.м	-
8	77:08:0010005:33 (г. Москва, ул. 3-я Хорошевская, вл. 18, корпус 2), площадь участка – 5842 кв.м	77:08:0010005:1056 (Российская Федерация, город Москва, вн.тер.г. муниципальный округ Хорошево-Мневники, улица 3-я Хорошёвская, Дом 18, Корпус 2)

№ п/п	Перечень кадастровых номеров существующих земельных участков, в отношении которых предполагается изъятие, их адреса или описание местоположения	Перечень и адреса объектов недвижимого имущества
1	2	3
9	77:08:0010005:5 (Российская Федерация, город Москва, вн.тер.г. муниципальный округ Хорошево-Мневники, улица 3-я Хорошёвская, земельный участок 12Б), площадь участка – 1341 кв.м	77:08:0010005:2581 (Российская Федерация, город Москва, вн.тер.г. муниципальный округ Хорошево-Мневники, улица 3-я Хорошёвская, Дом 12Б)
10	77:09:0005005:9644 (Российская Федерация, город Москва, вн.тер.г. муниципальный округ Хорошевский, улица Зорге, земельный участок 17Б/1), площадь участка – 137 кв.м	77:09:0005005:8791 (Российская Федерация, город Москва, вн.тер.г. муниципальный округ Хорошевский, улица Зорге, дом 17Б, сооружение 1)
11	77:08:0012001:1894 (Российская Федерация, город Москва, вн.тер.г. муниципальный округ Хорошево-Мневники, проезд 3-й Силикатный, земельный участок 9/1), площадь участка – 4778 кв.м	77:08:0012001:1016 (Российская Федерация, город Москва, вн.тер.г. муниципальный округ Хорошево-Мневники, проезд 3-й Силикатный, дом 9, строение 1)
12	77:08:0012002:11 (г. Москва, проезд 3-й Силикатный, вл. 9), площадь участка – 10100 кв.м	-
13	77:08:0012003:31 (г. Москва, 3-й Силикатный пр-д, влд. 8), площадь участка – 2202 кв.м	77:08:0012003:1088 (Российская Федерация, город Москва, вн.тер.г. муниципальный округ Хорошево-Мневники, проезд 3-й Силикатный, дом 8)
14	77:08:0012003:32 (г. Москва, проезд Силикатный 3-й, вл. 8), площадь участка – 359 кв.м	-
15	77:08:0012003:4 (г. Москва, 3-й Силикатный проезд, вл. 8А, соор. 1), площадь участка – 333 кв.м	-
16	77:08:0012003:42 (г. Москва, пр-д. 3-й Силикатный, вл. 6, корпус 1), площадь участка – 7494 кв.м	77:08:0012003:1967 (Российская Федерация, город Москва, вн.тер.г. муниципальный округ Хорошево-Мневники, проезд 3-й Силикатный, Дом 6, Корпус 1, Строение 1)
17	77:08:0012003:5988 (Российская Федерация, город Москва, внутригородская территория муниципальный округ Хорошево-Мневники, проезд 3-й Силикатный, земельный участок 4/1/6), площадь участка – 793 кв.м	-
18	77:09:0001005:4 (г. Москва, ш. Ленинградское, вл. 23А), площадь участка – 250 кв.м	-
19	77:09:0001005:36 (г. Москва, ш. Ленинградское, вл. 23А), площадь участка – 400 кв.м	77:09:0001005:3268 (г. Москва, Ленинградское шоссе, вл. 23А)
20	77:09:0001023:5061 (Российская Федерация, г. Москва, ул. Адмирала Макарова), площадь участка – 9126 кв.м	77:09:0001023:1043 (Российская Федерация, город Москва, вн.тер.г. муниципальный округ Войковский, улица Адмирала Макарова, дом 2)
		77:09:0001023:1076 (Российская Федерация, город Москва, вн.тер.г. муниципальный округ Войковский, улица Адмирала Макарова, дом 2, строение 31)

№ п/п	Перечень кадастровых номеров существующих земельных участков, в отношении которых предполагается изъятие, их адреса или описание местоположения	Перечень и адреса объектов недвижимого имущества
1	2	3
21	77:09:0001023:5062 (Российская Федерация, г. Москва, ул. Адмирала Макарова), площадь участка – 2332 кв.м	-
22	77:09:0003017:8136 (Москва, ул. Радиаторская 3-я, вл. 17-2), площадь участка – 152 кв.м	-
23	77:09:0005005:132 (г. Москва, ул. Зорге, вл. 23, соор 1), площадь участка – 1 865 кв.м	-
24	77:09:0005005:1008 (г. Москва, ул. Зорге, вл. 31, стр. 3), площадь участка – 65 кв.м	-
25	77:09:0005005:200 (г. Москва, ул. Зорге, вл. 27–31), площадь участка – 2827 кв.м	77:09:0005005:1067 (Российская Федерация, город Москва, вн.тер.г. муниципальный округ Сокол, улица Зорге, дом 27А, строение 1) 77:09:0005005:1068 (Российская Федерация, город Москва, вн.тер.г. муниципальный округ Сокол, улица Зорге, дом 27А, строение 2)
26	77:09:0005005:21 (г. Москва, ул. Алабяна, вл. 25), площадь участка – 2121 кв.м	77:09:0005005:1088 (Российская Федерация, город Москва, вн.тер.г. муниципальный округ Сокол, улица Алабяна, дом 25/37) 77:09:0005005:1135 (Российская Федерация, город Москва, вн.тер.г. муниципальный округ Сокол, улица Алабяна, Дом 25, Строение 2) 77:09:0005005:1136 (Российская Федерация, город Москва, вн.тер.г. муниципальный округ Сокол, улица Алабяна, дом 25, строение 3)
27	77:09:0005005:84 (г. Москва, ул. Зорге, вл. 7В), площадь участка – 5200 кв.м	-
28	77:09:0005005:8744 (г. Москва, ул. Зорге, вл. 31, стр. 3), площадь участка – 34 кв.м	-
29	77:09:0005005:8812 (Российская Федерация, город Москва, вн.тер.г. муниципальный округ Сокол, улица Зорге, земельный участок 31/1), площадь участка – 542 кв.м	77:09:0005005:1090 (Российская Федерация, город Москва, вн.тер.г. муниципальный округ Сокол, улица Зорге, земельный участок 31/1)
30	77:09:0005005:89 (г. Москва, ул. Зорге, влд. 35), площадь участка – 1203 кв.м	77:09:0005005:1108 (Российская Федерация, город Москва, вн.тер.г. муниципальный округ Сокол, улица Зорге, дом 35)
31	77:09:0005005:13 (Российская Федерация, город Москва, вн.тер.г. муниципальный округ Сокол, улица Алабяна, земельный участок 27), площадь участка – 1362 кв.м	77:09:0005005:1109 (Российская Федерация, город Москва, вн.тер.г. муниципальный округ Сокол, улица Алабяна, дом 27, строение 1) 77:09:0005005:1110 (Российская Федерация, город Москва, вн.тер.г. муниципальный округ Сокол, улица Алабяна, дом 27, строение 2)
32	77:09:0005010:2146 (г. Москва, Хорошёвское шоссе, вл. 43), площадь участка – 513 кв.м	77:09:0005010:1068 (Российская Федерация, город Москва, вн.тер.г. муниципальный округ Хорошевский, шоссе Хорошёвское, дом 43)

№ п/п	Перечень кадастровых номеров существующих земельных участков, в отношении которых предполагается изъятие, их адреса или описание местоположения	Перечень и адреса объектов недвижимого имущества
1	2	3
33	77:08:0012003:41 (г. Москва, 3-й Силикатный проезд, вл. 6, корпус 1), площадь участка – 8 416 кв.м	<p>77:08:0012003:1107 (Российская Федерация, город Москва, вн.тер.г. муниципальный округ Хорошево-Мневники, проезд 3-й Силикатный, дом 6, корпус 1, строение 3)</p> <p>77:08:0012003:5990 (Российская Федерация, город Москва, вн.тер.г. муниципальный округ Хорошево-Мневники, пр-д. 3-й Силикатный, д. 6, к. 1)</p> <p>77:08:0012003:1109 (Российская Федерация, город Москва, вн.тер.г. муниципальный округ Хорошево-Мневники, проезд 3-й Силикатный, Дом 6, Корпус 1, Строение 5)</p> <p>77:08:0012003:1110 (Российская Федерация, город Москва, вн.тер.г. муниципальный округ Хорошево-Мневники, проезд 3-й Силикатный, дом 6, корпус 1, строение 6)</p> <p>77:08:0012003:1113 (Российская Федерация, город Москва, вн.тер.г. муниципальный округ Хорошево-Мневники, проезд 3-й Силикатный, дом 6, корпус 1, строение 9)</p> <p>77:08:0012003:1114 (Российская Федерация, город Москва, вн.тер.г. муниципальный округ Хорошево-Мневники, проезд 3-й Силикатный, дом 6, корпус 1, строение 10)</p>
34	77:08:0009032:3986 (Российская Федерация, город Москва, внутригородская территория муниципальный округ Щукино, улица Маршала Бирюзова, земельный участок 1А), площадь участка – 101 кв.м	77:08:0009032:1034 (Российская Федерация, город Москва, вн.тер.г. муниципальный округ Щукино, улица Маршала Бирюзова, дом 1А)
35	77:08:0012002:43 (г. Москва, проезд Силикатный 3-й, вл. 6), площадь участка – 2 605 кв.м	-
36	77:09:0005005:212 (Российская Федерация, город Москва, вн.тер.г. муниципальный округ Хорошевский, улица Зорге, земельный участок 17А), площадь участка – 2 426 кв.м	-
37	77:09:0005005:8774 (Российская Федерация, город Москва, вн.тер.г. муниципальный округ Хорошевский, улица Зорге, земельный участок 17А/2), площадь участка – 3 480 кв.м	-

**3.2.3. Перечень земельных участков, в отношении которых проектом межевания территории предлагается установление сервитута или публичного сервитута для размещения линейных объектов**

№ п/п	Перечень кадастровых номеров существующих земельных участков, в отношении которых предполагается установление сервитута, их адреса или описание местоположения	Перечень и адреса объектов недвижимого имущества
1	2	3
1	77:00:0000000:73914 (Москва, МК МЖД, СЗАО, участок № 15)	77:08:0010005:1067 (Российская Федерация, город Москва, вн.тер.г. муниципальный округ Хорошево-Мневники, улица 3-я Хорошёвская, дом 14, корпус 2) 77:08:0010005:1068 (Российская Федерация, город Москва, вн.тер.г. муниципальный округ Хорошево-Мневники, улица 3-я Хорошёвская, дом 14, корпус 2, строение 19)
2	77:00:0000000:73915 (Москва, ш. Ленинградское, вл. 23А)	77:08:0007004:1090 (Москва, Покровское-Стрешнево, ш. Ленинградское, вл. 23а, корп. 1, строен. 3)
3	77:00:0000000:73916 (Москва, проезд Войковский 5-й, вл. 4А)	-
4	77:07:0002002:1 (Российская Федерация, город Москва, вн.тер.г. муниципальный округ Филевский парк, бульвар Филёвский, земельный участок 1/2)	77:07:0002002:1031 (Российская Федерация, город Москва, вн.тер.г. муниципальный округ Филевский парк, бульвар Филёвский, Дом 1, Строение 2)
5	77:07:0002002:5 (Российская Федерация, город Москва, вн.тер.г. муниципальный округ Филевский парк, бульвар Филёвский, земельный участок 1/1)	77:07:0002002:1030 (Российская Федерация, город Москва, вн.тер.г. муниципальный округ Филевский парк, бульвар Филёвский, дом 1, строение 1)
6	77:07:0002002:7 (г. Москва, Филевский бульвар, вл. 1, вл. 2–5)	77:07:0002003:1105 (Российская Федерация, город Москва, вн.тер.г. муниципальный округ Филевский парк, улица Мяснищева, дом 2, строение 1) 77:07:0002003:1106 (Российская Федерация, город Москва, вн.тер.г. муниципальный округ Филевский парк, улица Мяснищева, Дом 2, Строение 2)
7	77:07:0002003:12296 (Российская Федерация, город Москва, вн.тер.г. муниципальный округ Филевский парк, улица Мяснищева, земельный участок 2/1)	77:07:0002003:1105 (Российская Федерация, город Москва, вн.тер.г. муниципальный округ Филевский парк, улица Мяснищева, дом 2, строение 1) 77:07:0002003:1106 (Российская Федерация, город Москва, вн.тер.г. муниципальный округ Филевский парк, улица Мяснищева, Дом 2, Строение 2)
8	77:07:0002003:13 (г. Москва, Филевский бульвар, вл. 1 Д)	-
9	77:07:0002003:17066 (Российская Федерация, г. Москва, ул. Новозаводская)	77:07:0002003:1297 (Российская Федерация, город Москва, вн.тер.г. муниципальный округ Филевский парк, улица Новозаводская, Домовладение 18, Строение 228); 77:07:0002003:1151 (Российская Федерация, город Москва, вн.тер.г. муниципальный округ Филевский парк, улица Новозаводская, домовладение 18, строение 235); 77:07:0002003:1144 (Российская Федерация, город Москва, вн.тер.г. муниципальный округ Филевский парк, улица Новозаводская, домовладение 18, строение 236);

№ п/п	Перечень кадастровых номеров существующих земельных участков, в отношении которых предполагается установление сервитута, их адреса или описание местоположения	Перечень и адреса объектов недвижимого имущества
1	2	3
		<p>77:07:0002003:1333 (Российская Федерация, город Москва, вн.тер.г. муниципальный округ Филевский парк, улица Новозаводская, домовладение 18, строение 241);</p> <p>77:07:0002003:1137 (Российская Федерация, город Москва, вн.тер.г. муниципальный округ Филевский парк, улица Новозаводская, домовладение 18, строение 242);</p> <p>77:07:0002003:1129 (Российская Федерация, город Москва, вн.тер.г. муниципальный округ Филевский парк, улица Новозаводская, Домовладение 18, Строение 243);</p> <p>77:07:0002003:1323 (Российская Федерация, город Москва, вн.тер.г. муниципальный округ Филевский парк, улица Новозаводская, домовладение 18, строение 244);</p> <p>77:07:0002003:4109 (Российская Федерация, город Москва, вн.тер.г. муниципальный округ Филевский парк, улица Новозаводская, домовладение 18, строение 245);</p> <p>77:07:0002003:1143 (Российская Федерация, город Москва, вн.тер.г. муниципальный округ Филевский парк, улица Новозаводская, домовладение 18, строение 247);</p> <p>77:07:0002003:1116 (Российская Федерация, город Москва, вн.тер.г. муниципальный округ Филевский парк, улица Новозаводская, домовладение 18, строение 7);</p> <p>77:07:0002003:1343 (Российская Федерация, город Москва, вн.тер.г. муниципальный округ Филевский парк, улица Новозаводская, домовладение 18, строение 6);</p> <p>77:07:0002003:1344 (Москва, ул. Новозаводская, д. 18, строен. 277);</p> <p>77:07:0002003:1276 (Российская Федерация, город Москва, вн.тер.г. муниципальный округ Филевский парк, улица Новозаводская, домовладение 18, строение 276);</p> <p>77:07:0002003:1211 (Российская Федерация, город Москва, вн.тер.г. муниципальный округ Филевский парк, улица Новозаводская, домовладение 18, строение 273);</p> <p>77:07:0002003:1267 (Российская Федерация, город Москва, вн.тер.г. муниципальный округ Филевский парк, улица Новозаводская, Домовладение 18, Строение 275);</p> <p>77:07:0002003:1347 (Российская Федерация, город Москва, вн.тер.г. муниципальный округ Филевский парк, улица Новозаводская, домовладение 18, строение 266А);</p> <p>77:07:0002003:1331 (Российская Федерация, город Москва, вн.тер.г. муниципальный округ Филевский парк, улица Новозаводская, домовладение 18, строение 253);</p>

№ п/п	Перечень кадастровых номеров существующих земельных участков, в отношении которых предполагается установление сервитута, их адреса или описание местоположения	Перечень и адреса объектов недвижимого имущества
1	2	3
		77:07:0002003:1298 (Российская Федерация, город Москва, вн.тер.г. муниципальный округ Филевский парк, улица Новозаводская, домовладение 18, строение 252); 77:07:0002003:1296 (Российская Федерация, город Москва, вн.тер.г. муниципальный округ Филевский парк, улица Новозаводская, домовладение 18, строение 251); 77:07:0002003:1269 (Российская Федерация, город Москва, вн.тер.г. муниципальный округ Филевский парк, улица Новозаводская, домовладение 18, строение 265); 77:07:0002003:1196 (Российская Федерация, город Москва, вн.тер.г. муниципальный округ Филевский парк, улица Новозаводская, домовладение 18, строение 258); 77:07:0002003:1315 (Российская Федерация, город Москва, вн.тер.г. муниципальный округ Филевский парк, улица Новозаводская, домовладение 18, строение 257); 77:07:0002003:1166 (Российская Федерация, город Москва, вн.тер.г. муниципальный округ Филевский парк, улица Новозаводская, домовладение 18, строение 255)
10	77:08:0000000:3383 (г. Москва, особо охраняемая природная территория «Природно-исторический парк «Москворецкий»)	-
11	77:08:0007000:1 (Российская Федерация, город Москва, вн.тер.г. муниципальный округ Покровское-Стрешнево, шоссе Волоколамское, земельный участок 62/2)	77:08:0007008:1039 (Российская Федерация, город Москва, вн.тер.г. муниципальный округ Покровское-Стрешнево, шоссе Волоколамское, дом 62, строение 2)
12	77:08:0007000:2 (г. Москва, Волоколамское шоссе, вл. 62)	-
13	77:08:0007004:1000 (г. Москва, территория природно-исторического парка «Покровское-Стрешнево» СЗАО г. Москвы)	77:08:0007004:1064 (Российская Федерация, город Москва, вн.тер.г. муниципальный округ Покровское-Стрешнево, проезд 5-й Войковский, дом 2, строение 4); 77:08:0007004:1102 (г. Москва, пр. Войковский 5-й, д. 2, стр. 2); 77:08:0007004:1065 (Российская Федерация, город Москва, вн.тер.г. муниципальный округ Покровское-Стрешнево, проезд 5-й Войковский, дом 2, строение 5); 77:08:0007004:1103 (Москва, Покровское-Стрешнево, проезд Войковский 5-й, д. 2)

№ п/п	Перечень кадастровых номеров существующих земельных участков, в отношении которых предполагается установление сервитута, их адреса или описание местоположения	Перечень и адреса объектов недвижимого имущества
1	2	3
14	77:08:0007004:1002 (г. Москва, особо охраняемая природная территория регионального значения «Природно-исторический парк «Покровское-Стрешнево»)	77:08:0007004:1078 (Российская Федерация, город Москва, вн.тер.г. муниципальный округ Покровское-Стрешнево, шоссе Ленинградское, дом 23, строение 3); 77:08:0007004:1079 (Российская Федерация, город Москва, вн.тер.г. муниципальный округ Покровское-Стрешнево, шоссе Ленинградское, дом 23, строение 2); 77:08:0007004:1080 (Москва, Войковский, ш. Ленинградское, д. 23, строен. 7); 77:08:0007004:1081 (Российская Федерация, город Москва, вн.тер.г. муниципальный округ Покровское-Стрешнево, шоссе Ленинградское, дом 23, строение 5); 77:08:0007004:2560 (Российская Федерация, г. Москва, ш. Ленинградское, д. 23, к. 3, стр. 3)
15	77:08:0007004:14 (Российская Федерация, город Москва, вн.тер.г. муниципальный округ Покровское-Стрешнево, проезд 5-й Войковский, земельный участок 4А)	77:08:0007004:1118 (г. Москва, 5-й Войковский пр., д. 5, кор. 1)
16	77:08:0007004:18 (г. Москва, ш. Ленинградское, вл. 23Б)	77:08:0007004:1062 (Российская Федерация, город Москва, вн.тер.г. муниципальный округ Покровское-Стрешнево, шоссе Ленинградское, дом 23Б) 77:08:0007004:1839 (Российская Федерация, город Москва, вн.тер.г. муниципальный округ Покровское-Стрешнево, шоссе Ленинградское, дом 23Б, строение 3)
17	77:08:0007004:1812 (г. Москва, СЗАО, МК МЖД, участок № 1)	-
18	77:08:0007004:1813 (г. Москва, СЗАО, МК МЖД, участок № 18)	-
19	77:08:0007004:1814 (г. Москва, СЗАО, МК МЖД, участок № 2)	77:08:0007004:1041 (Российская Федерация, город Москва, вн.тер.г. муниципальный округ Покровское-Стрешнево, проезд 5-й Войковский, Дом 5, Строение 49)
20	77:08:0007004:1815 (г. Москва, СЗАО, МК МЖД, участок № 19)	-
21	77:08:0007004:1826 (г. Москва, СЗАО, МК МЖД, участок № 20)	-
22	77:08:0007004:1827 (г. Москва, СЗАО, МК МЖД, участок № 21)	-
23	77:08:0007004:1838 (г. Москва, СЗАО, МК МЖД, участок № 22)	-
24	77:08:0007004:2210 (г. Москва, СЗАО, МК МЖД, участок № 39)	-
25	77:08:0007004:2211 (г. Москва, СЗАО, МК МЖД, участок № 38)	-
26	77:08:0007004:2221 (г. Москва, Ленинградское ш., вл. 23А)	-

№ п/п	Перечень кадастровых номеров существующих земельных участков, в отношении которых предполагается установление сервитута, их адреса или описание местоположения	Перечень и адреса объектов недвижимого имущества
1	2	3
27	77:08:0007004:2574 (Российская Федерация, город Москва, внутригородская территория муниципальный округ Покровское-Стрешнево, Ленинградское шоссе, земельный участок 23В)	-
28	77:08:0007008:1 (Российская Федерация, город Москва, вн.тер.г. муниципальный округ Покровское-Стрешнево, шоссе Волоколамское, земельный участок 43/1)	77:08:0007008:1004 (Российская Федерация, город Москва, вн.тер.г. муниципальный округ Покровское-Стрешнево, шоссе Волоколамское, дом 43, строение 1)
29	77:08:0007008:5717 (Российская Федерация, город Москва, вн.тер.г. муниципальный округ Покровское-Стрешнево, шоссе Волоколамское, земельный участок 47/5)	<p>77:08:0007008:1032 (Российская Федерация, город Москва, вн.тер.г. муниципальный округ Покровское-Стрешнево, проезд Полесский, дом 6, строение 3)</p> <p>77:08:0007008:1034 (Российская Федерация, город Москва, вн.тер.г. муниципальный округ Покровское-Стрешнево, шоссе Волоколамское, дом 47, строение 9)</p> <p>77:08:0007008:1035 (Российская Федерация, город Москва, вн.тер.г. муниципальный округ Покровское-Стрешнево, шоссе Волоколамское, дом 47, строение 7)</p> <p>77:08:0007008:1036 (Российская Федерация, город Москва, вн.тер.г. муниципальный округ Покровское-Стрешнево, шоссе Волоколамское, дом 47, строение 8)</p> <p>77:08:0007008:1037 (Российская Федерация, город Москва, вн.тер.г. муниципальный округ Покровское-Стрешнево, шоссе Волоколамское, дом 47, строение 19)</p> <p>77:08:0007008:1044 (Российская Федерация, город Москва, вн.тер.г. муниципальный округ Покровское-Стрешнево, шоссе Волоколамское, дом 47, строение 5)</p> <p>77:08:0007008:1045 (Российская Федерация, город Москва, вн.тер.г. муниципальный округ Покровское-Стрешнево, шоссе Волоколамское, дом 47, строение 6)</p> <p>77:08:0007008:1056 (Российская Федерация, город Москва, вн.тер.г. муниципальный округ Покровское-Стрешнево, шоссе Волоколамское, дом 47, строение 2)</p>
30	77:08:0007008:9 (г. Москва, ш. Волоколамское, вл. 45)	-
31	77:08:0009001:3912 (г. Москва, лесопарк «Покровское-Стрешнево», квартал 11 (Всехсвятская роща) по Авиационной ул.)	-
32	77:08:0009002:1001 (г. Москва, 1-й Красногорский проезд, вл.6)	-
33	77:08:0009002:2328 (г. Москва, СЗАО, МК МЖД, участок № 3)	-

№ п/п	Перечень кадастровых номеров существующих земельных участков, в отношении которых предполагается установление сервитута, их адреса или описание местоположения	Перечень и адреса объектов недвижимого имущества
1	2	3
34	77:08:0009002:2335 (г. Москва, СЗАО, МК МЖД, участок № 23)	-
35	77:08:0009002:3165 (Российская Федерация, город Москва, вн.тер.г. муниципальный округ Щукино, проезд 1-й Красногорский, земельный участок 4/1А)	77:08:0009002:1003 (Российская Федерация, город Москва, вн.тер.г. муниципальный округ Щукино, проезд 1-й Красногорский, дом 4, строение 1А)
36	77:08:0009002:3184 (Москва, проезд Красногорский 1-й, вл. 4/3А)	77:08:0009002:1015 (Российская Федерация, город Москва, вн.тер.г. муниципальный округ Щукино, проезд 1-й Красногорский, дом 4, строение 3А)
37	77:08:0009002:44 (АДРЕСНЫЕ ОРИЕНТИРЫ: МАЛОЕ КОЛЬЦО МОСКОВСКОЙ ОКРУЖНОЙ ЖЕЛЕЗНОЙ ДОРОГИ СЗАО (УЧАСТОК №1)	-
38	77:08:0009015:1674 (Москва, проезд Волоколамский Б., вл. 23)	77:08:0009015:1993 (Российская Федерация, город Москва, вн.тер.г. муниципальный округ Щукино, проезд Большой Волоколамский, дом 23)
39	77:08:0009015:1987 (Российская Федерация, город Москва, внутригородская территория муниципальный округ Щукино, Большой Волоколамский проезд, земельный участок 21А)	-
40	77:08:0009016:1769 (г. Москва, СЗАО, МК МЖД, участок № 6)	-
41	77:08:0009029:13 (г. Москва, ул. Маршала Рыбалко, вл. 2)	-
42	77:08:0009029:2002 (г. Москва, СЗАО, МК МЖД, участок № 8)	-
43	77:08:0009029:2003 (г. Москва, СЗАО, МК МЖД, участок № 7)	-
44	77:08:0009029:2048 (г. Москва, СЗАО, МК МЖД, участок № 24)	-
45	77:08:0009029:2577 (г. Москва, СЗАО, МК МЖД, участок № 28)	-
46	77:08:0009029:3 (г. Москва, проезд Волоколамский, вл. 2)	-
47	77:08:0009029:3529 (г. Москва, ТПУ «Ходынка»)	-
48	77:08:0009029:4545 (Российская Федерация, город Москва, внутригородская территория муниципальный округ Сокол, улица Панфилова, земельный участок 1/2)	-
49	77:08:0009029:4567 (Российская Федерация, город Москва, внутригородская территория муниципальный)	-
50	77:08:0009029:4932 (Российская Федерация, город Москва, улица Маршала Рыбалко)	77:08:0009029:1018 (г. Москва, ул. Маршала Рыбалко, д. 2, стр. 31); 77:08:0009029:1020 (г. Москва, ул. Маршала Рыбалко, д. 2, стр. 26)

№ п/п	Перечень кадастровых номеров существующих земельных участков, в отношении которых предполагается установление сервитута, их адреса или описание местоположения	Перечень и адреса объектов недвижимого имущества
1	2	3
51	77:08:0009029:4935 (Российская Федерация, город Москва, улица Маршала Рыбалко)	77:08:0009029:1017 (Рыбалко Маршала ул. 2 с.29); 77:08:0009029:1020 (г. Москва, ул. Маршала Рыбалко, д. 2, стр. 26); 77:08:0009029:1029 (г. Москва, ул. Рыбалко Маршала, дом 2, строение 25)
52	77:08:0009031:13 (Российская Федерация, город Москва, вн.тер.г. муниципальный округ Щукино, улица Ирины Левченко, земельный участок 2)	77:08:0009031:1025 (Российская Федерация, город Москва, вн.тер.г. муниципальный округ Щукино, улица Ирины Левченко, дом 2)
53	77:08:0009031:20 (г. Москва, ул. Ирины Левченко, вл. 9)	-
54	77:08:0009031:4273 (Российская Федерация, город Москва, вн.тер.г. муниципальный округ Щукино, улица Маршала Малиновского, земельный участок 7)	77:08:0009031:4398 (Российская Федерация, город Москва, вн.тер.г. муниципальный округ Щукино, улица Маршала Малиновского, дом 7)
55	77:08:0009032:13 (г. Москва, ул. Маршала Бирюзова, вл. 1, стр. 1)	-
56	77:08:0009032:3615 (г. Москва, ТПУ «Песчаная»)	-
57	77:08:0009032:6 (г. Москва, ул. Маршала Бирюзова, вл. 1)	-
58	77:08:0009033:33 (г. Москва, ул. Народного Ополчения, вл. 52, корпус 1, 2, 3)	-
59	77:08:0009033:3334 (г. Москва, СЗАО, МК МЖД, участок № 10)	-
60	77:08:0009033:3366 (г. Москва, СЗАО, МК МЖД, участок № 11)	-
61	77:08:0009033:43 (адресные ориентиры: Малое кольцо Московской окружной железной дороги СЗАО (участок № 2), г. Москва)	77:08:0009033:1033 (Российская Федерация, город Москва, вн.тер.г. муниципальный округ Щукино, улица Берзарина, дом 1, корпус 2, строение 1)
62	77:08:0009033:46 (адресные ориентиры: Малое кольцо Московской окружной железной дороги СЗАО (дополнительный участок № 2А), г. Москва)	-
63	77:08:0009034:7 (адресные ориентиры: участок № 2 Рижского направления Московской железной дороги от Московской окружной железной дороги до канала имени Москвы, г. Москва)	77:08:0000000:3492 (Российская Федерация, город Москва, вн.тер.г. муниципальный округ Покровское-Стрешнево, проезд Врачебный, дом 1, строение 9)
		77:08:0007008:1058 (Российская Федерация, город Москва, вн.тер.г. муниципальный округ Покровское-Стрешнево, проезд Полесский, дом 1, строение 1)
		77:08:0007010:1029 (Российская Федерация, город Москва, вн.тер.г. муниципальный округ Покровское-Стрешнево, проезд Полесский, дом 14, строение 3)

№ п/п	Перечень кадастровых номеров существующих земельных участков, в отношении которых предполагается установление сервитута, их адреса или описание местоположения	Перечень и адреса объектов недвижимого имущества
1	2	3
		<p>77:08:0007010:1030 (Российская Федерация, город Москва, вн.тер.г. муниципальный округ Покровское-Стрешнево, проезд Полесский, дом 14, строение 4)</p> <p>77:08:0009001:1035 (Российская Федерация, город Москва, вн.тер.г. муниципальный округ Щукино, улица Авиационная, дом 68, корпус 2, строение 3)</p> <p>77:08:0009002:1033 (Российская Федерация, город Москва, вн.тер.г. муниципальный округ Щукино, проезд 1-й Красногорский, Дом 4, Строение 5А)</p> <p>77:08:0009002:1034 (Российская Федерация, город Москва, вн.тер.г. муниципальный округ Щукино, проезд 1-й Красногорский, дом 4, строение 7А)</p> <p>6477:08:0009034:1001 (Российская Федерация, город Москва, вн.тер.г. муниципальный округ Покровское-Стрешнево, проезд Врачебный, дом 1, строение 1)</p> <p>77:08:0009034:1002 (Российская Федерация, город Москва, вн.тер.г. муниципальный округ Покровское-Стрешнево, проезд Врачебный, дом 1, строение 2)</p> <p>77:08:0009034:1003 (Российская Федерация, город Москва, вн.тер.г. муниципальный округ Покровское-Стрешнево, проезд Врачебный, Дом 1, Строение 3)</p> <p>77:08:0009034:1004 (Российская Федерация, город Москва, вн.тер.г. муниципальный округ Покровское-Стрешнево, проезд Врачебный, дом 1, строение 4)</p> <p>77:08:0009034:1005 (Российская Федерация, город Москва, вн.тер.г. муниципальный округ Покровское-Стрешнево, проезд Врачебный, дом 1, строение 7)</p> <p>77:08:0009034:1006 (Российская Федерация, город Москва, вн.тер.г. муниципальный округ Покровское-Стрешнево, проезд Врачебный, дом 1, строение 8)</p> <p>77:08:0009034:1007 (Москва, Щукино, ш. Волоколамское, д. 34а, строен. 1)</p>
64	77:08:0010004:10094 (Российская Федерация, город Москва, вн.тер.г. муниципальный округ Хорошево-Мневники, улица 3-я Хорошёвская, земельный участок 7/1)	<p>77:08:0010004:11912 (Российская Федерация, город Москва, вн.тер.г. муниципальный округ Хорошево-Мневники, улица 3-я Хорошёвская, Дом 21, Строение 7)</p> <p>77:08:0010004:11922 (Российская Федерация, город Москва, вн.тер.г. муниципальный округ Хорошево-Мневники, улица 3-я Хорошёвская, Дом 19А, Строение 1)</p> <p>77:08:0010004:11924 (Российская Федерация, город Москва, вн.тер.г. муниципальный округ Хорошево-Мневники, улица 3-я Хорошёвская, Дом 21А)</p>

№ п/п	Перечень кадастровых номеров существующих земельных участков, в отношении которых предполагается установление сервитута, их адреса или описание местоположения	Перечень и адреса объектов недвижимого имущества
1	2	3
		<p>77:08:0010004:11945 (Российская Федерация, город Москва, внутригородская территория муниципального округа Хорошево-Мневники, 3-я Хорошёвская улица, дом 21, корпус 1)</p> <p>77:08:0010004:11946 (Российская Федерация, город Москва, вн.тер.г. муниципальный округ Хорошево-Мневники, улица 3-я Хорошёвская, дом 21, корпус 4)</p> <p>77:08:0010004:11996 (Российская Федерация, город Москва, вн.тер.г. муниципальный округ Хорошево-Мневники, улица 3-я Хорошёвская, дом 21, корпус 2)</p> <p>77:08:0010004:12046 (Российская Федерация, город Москва, вн.тер.г. муниципальный округ Хорошево-Мневники, улица 3-я Хорошёвская, дом 21, корпус 3)</p> <p>77:08:0010004:12096 (Российская Федерация, город Москва, вн.тер.г. муниципальный округ Хорошево-Мневники, улица 3-я Хорошёвская, Дом 19А)</p> <p>77:08:0010004:12598 (Российская Федерация, город Москва, вн.тер.г. муниципальный округ Хорошево-Мневники, улица 3-я Хорошёвская, Дом 21, Корпус 6)</p> <p>77:08:0010004:12738 (Российская Федерация, город Москва, вн.тер.г. муниципальный округ Хорошево-Мневники, улица 3-я Хорошёвская, дом 21, корпус 5)</p> <p>77:08:0010004:13296 (Российская Федерация, город Москва, вн.тер.г. муниципальный округ Хорошево-Мневники, улица 3-я Хорошёвская, дом 25, строение 6)</p> <p>77:08:0010004:13298 (Российская Федерация, город Москва, вн.тер.г. муниципальный округ Хорошево-Мневники, улица 3-я Хорошёвская, дом 25, корпус 3)</p> <p>77:08:0010004:13349 (Российская Федерация, город Москва, вн.тер.г. муниципальный округ Хорошево-Мневники, улица 3-я Хорошёвская, дом 25, корпус 1)</p> <p>77:08:0010004:13400 (Российская Федерация, город Москва, вн.тер.г. муниципальный округ Хорошево-Мневники, улица 3-я Хорошёвская, дом 25, корпус 2)</p> <p>77:08:0010004:13680 (Российская Федерация, город Москва, вн.тер.г. муниципальный округ Хорошево-Мневники, улица 3-я Хорошёвская, дом 25, корпус 4)</p> <p>77:08:0010004:14070 город Москва, 3-я Хорошёвская улица, дом 21, строение 8</p>

№ п/п	Перечень кадастровых номеров существующих земельных участков, в отношении которых предполагается установление сервитута, их адреса или описание местоположения	Перечень и адреса объектов недвижимого имущества
1	2	3
		<p>77:08:0010004:14083 (Российская Федерация, город Москва, вн.тер.г. муниципальный округ Хорошево-Мневники, улица 3-я Хорошёвская, дом 27, строение 5)</p> <p>77:08:0010004:14103 (Российская Федерация, город Москва, вн.тер.г. муниципальный округ Хорошево-Мневники, улица 3-я Хорошёвская, Дом 27, Корпус 3)</p> <p>77:08:0010004:14502 (Российская Федерация, город Москва, вн.тер.г. муниципальный округ Хорошево-Мневники, улица 3-я Хорошёвская, дом 27, строение 6)</p> <p>77:08:0010004:14503 (Российская Федерация, город Москва, вн.тер.г. муниципальный округ Хорошево-Мневники, улица 3-я Хорошёвская, дом 27, строение 7)</p> <p>77:08:0010004:14504 (Российская Федерация, город Москва, вн.тер.г. муниципальный округ Хорошево-Мневники, улица 3-я Хорошёвская, дом 27, корпус 2)</p> <p>77:08:0010004:14775 (Российская Федерация, город Москва, вн.тер.г. муниципальный округ Хорошево-Мневники, улица 3-я Хорошёвская, дом 27, корпус 1)</p> <p>77:08:0010004:15511 (Российская Федерация, город Москва, вн.тер.г. муниципальный округ Хорошево-Мневники, улица 3-я Хорошёвская, дом 23, строение 3)</p> <p>77:08:0010004:15538 (Российская Федерация, город Москва, вн.тер.г. муниципальный округ Хорошево-Мневники, улица 3-я Хорошёвская, дом 27А)</p> <p>77:08:0010004:15543 (Российская Федерация, город Москва, вн.тер.г. муниципальный округ Хорошево-Мневники, улица 3-я Хорошёвская, дом 23, корпус 2)</p> <p>77:08:0010004:15660 (Российская Федерация, город Москва, вн.тер.г. муниципальный округ Хорошево-Мневники, улица 3-я Хорошёвская, дом 23, корпус 1)</p> <p>77:08:0010004:16046 (Российская Федерация, город Москва, вн.тер.г. муниципальный округ Хорошево-Мневники, улица 3-я Хорошёвская, дом 23А)</p>
65	77:08:0010004:10097 (г. Москва, ул. 3-я Хорошевская, вл. 7, стр. 3)	77:08:0010004:1071 (Российская Федерация, город Москва, вн.тер.г. муниципальный округ Хорошево-Мневники, улица 3-я Хорошёвская, дом 7, строение 3)
66	77:08:0010004:18272 (Российская Федерация, город Москва, внутригородская территория муниципальный округ Хорошево-Мневники, 3-я Хорошёвская улица, земельный участок 7/2)	77:08:0010004:1147 (Российская Федерация, город Москва, вн.тер.г. муниципальный округ Хорошево-Мневники, улица 3-я Хорошёвская, дом 7, строение 2)

№ п/п	Перечень кадастровых номеров существующих земельных участков, в отношении которых предполагается установление сервитута, их адреса или описание местоположения	Перечень и адреса объектов недвижимого имущества
1	2	3
67	77:08:0010004:82 (г. Москва, ул. Берзарина, вл. 1)	-
68	77:08:0010004:9840 (г. Москва, ул. 3-я Хорошевская, вл. 7, стр. 4)	77:08:0010004:1066 (Российская Федерация, город Москва, вн.тер.г. муниципальный округ Хорошево-Мневники, улица 3-я Хорошёвская, дом 7, строение 4)
69	77:08:0010005:16 (г. Москва, 3-я Хорошевская улица, вл. 14Б)	-
70	77:08:0010005:1733 (г. Москва, СЗАО, МК МЖД, участок № 15)	77:08:0010005:1048 (Российская Федерация, город Москва, вн.тер.г. муниципальный округ Хорошево-Мневники, улица 3-я Хорошёвская, Дом 14, Корпус 2, Строение 26)
		77:08:0010005:1049 (Российская Федерация, город Москва, вн.тер.г. муниципальный округ Хорошево-Мневники, улица 3-я Хорошёвская, Дом 14, Корпус 2, Строение 27)
		77:08:0010005:1050 (Российская Федерация, город Москва, вн.тер.г. муниципальный округ Хорошево-Мневники, улица 3-я Хорошёвская, Дом 14, Корпус 2, Строение 28)
		77:08:0010005:1051 (Российская Федерация, город Москва, вн.тер.г. муниципальный округ Хорошево-Мневники, улица 3-я Хорошёвская, дом 14, корпус 2, строение 29)
71	77:08:0010005:1801 (г. Москва, ТПУ «Песчаная»)	77:08:0010005:1075 (Российская Федерация, город Москва, вн.тер.г. муниципальный округ Хорошево-Мневники, улица 3-я Хорошёвская, дом 20, корпус 1)
72	77:08:0010005:1804 (г. Москва, СЗАО, МК МЖД, участок № 14)	-
73	77:08:0010005:1806 (г. Москва, ТПУ «Песчаная»)	-
74	77:08:0010005:1812 (г. Москва, СЗАО, МК МЖД, участок № 27)	-
75	77:08:0010005:1820 (г. Москва, СЗАО, МК МЖД, участок № 25)	-
76	77:08:0010005:1823 (г. Москва, ТПУ «Хорошево»)	-
77	77:08:0010005:23 (г. Москва, пр-кт Маршала Жукова, вл. 2А)	-
78	77:08:0010005:2440 (г. Москва, ТПУ «Песчаная»)	-
79	77:08:0010005:2456 (г. Москва, ТПУ «Хорошево»)	-
80	77:08:0010005:2462 (г. Москва, ТПУ «Песчаная»)	-
81	77:08:0010005:2529 (г. Москва, ул. 3-я Хорошевская, вл. 14)	-

№ п/п	Перечень кадастровых номеров существующих земельных участков, в отношении которых предполагается установление сервитута, их адреса или описание местоположения	Перечень и адреса объектов недвижимого имущества
1	2	3
82	77:08:0010005:2639 (Москва, ул. Хорошёвская 3-я, вл. 14, корп. 2, строен. 6)	77:08:0010005:1114 (Российская Федерация, город Москва, вн.тер.г. муниципальный округ Хорошево-Мневники, улица 3-я Хорошёвская, Дом 14, Корпус 2, Строение 6)
83	77:08:0010005:2640 (Российская Федерация, город Москва, вн.тер.г. муниципальный округ Хорошево-Мневники, улица 3-я Хорошёвская, земельный участок 14/2/3)	-
84	77:08:0010005:2643 (Российская Федерация, город Москва, вн.тер.г. муниципальный округ Хорошево-Мневники, улица 3-я Хорошёвская, земельный участок 14/2/2)	77:08:0010005:1060 (Российская Федерация, город Москва, вн.тер.г. муниципальный округ Хорошево-Мневники, улица 3-я Хорошёвская, дом 14, корпус 2, строение 2)
85	77:08:0010005:3036 (Российская Федерация, город Москва, внутригородская территория муниципальный округ Хорошёво-Мневники, 3-я Хорошёвская улица, земельный участок 18/5)	-
86	77:08:0010005:3041 (Российская Федерация, город Москва, внутригородская территория муниципальный округ Хорошёво-Мневники, 3-я Хорошёвская улица, земельный участок 18/2)	-
87	77:08:0010005:3043 (Российская Федерация, город Москва, внутригородская территория муниципальный округ Хорошево-Мневники, проспект Маршала Жукова, земельный участок 2/2)	-
88	77:08:0010005:3044 (Российская Федерация, город Москва, внутригородская территория муниципальный округ Хорошево-Мневники, проспект Маршала Жукова, земельный участок 2/3)	-
89	77:08:0010005:3049 (Российская Федерация, г. Москва, вн.тер.г муниципальный округ Хорошево-Мневники, ТПУ «Хорошево»)	-
90	77:08:0010005:32 (г. Москва, ул. 3-я Хорошевская, вл. 18, корпус 1)	77:08:0010005:1056 (Российская Федерация, город Москва, вн.тер.г. муниципальный округ Хорошево-Мневники, улица 3-я Хорошёвская, Дом 18, Корпус 2); 77:08:0010005:1055 (Российская Федерация, город Москва, вн.тер.г. муниципальный округ Хорошево-Мневники, улица 3-я Хорошёвская, дом 18, корпус 1); 77:08:0010005:1057 (Российская Федерация, город Москва, вн.тер.г. муниципальный округ Хорошево-Мневники, улица 3-я Хорошёвская, дом 18, корпус 3)
91	77:08:0010005:34 (адресные ориентиры: Малое кольцо Московской окружной железной дороги СЗАО (участок № 3), г. Москва)	-

№ п/п	Перечень кадастровых номеров существующих земельных участков, в отношении которых предполагается установление сервитута, их адреса или описание местоположения	Перечень и адреса объектов недвижимого имущества
1	2	3
92	77:08:0010005:35 (г. Москва, улица Маршала Бирюзова, вл. 2)	-
93	77:08:0010005:7 (г. Москва, 3-я Хорошёвская ул., влд. 16, к. 1, стр. 1, 2)	77:08:0010005:1058 (Российская Федерация, город Москва, вн.тер.г. муниципальный округ Хорошево-Мневники, улица 3-я Хорошёвская, дом 16, корпус 1, строение 2) 77:08:0010005:1059 (Москва, ул. Хорошёвская 3-я, д. 16, корп. 1, строен. 1)
94	77:08:0010005:8 (г. Москва, ул. 3-я Хорошевская, вл. 12)	77:08:0010005:1047 (Российская Федерация, город Москва, вн.тер.г. муниципальный округ Хорошево-Мневники, улица 3-я Хорошёвская, дом 12, строение 4) 77:08:0010005:1054 (Российская Федерация, город Москва, вн.тер.г. муниципальный округ Хорошево-Мневники, улица 3-я Хорошёвская, Дом 12)
95	77:08:0010013:1006 (г. Москва, 3-й Силикатный проезд, вл. 1)	77:08:0010013:1036 (Российская Федерация, город Москва, вн.тер.г. муниципальный округ Хорошево-Мневники, проезд 3-й Силикатный, дом 1, строение 3) 77:08:0010013:1045 Российская Федерация, город Москва, внутригородская территория муниципальный округ Хорошево-Мневники, 3-й Силикатный проезд, дом 3, строение 2 77:08:0010013:1059 (Российская Федерация, город Москва, вн.тер.г. муниципальный округ Хорошево-Мневники, проезд 3-й Силикатный, дом 1, строение 4)
96	77:08:0010013:32 (г. Москва, проезд 3-й Силикатный, вл. 3)	77:08:0010013:1046 (Российская Федерация, город Москва, вн.тер.г. муниципальный округ Хорошево-Мневники, проезд 3-й Силикатный, дом 3) 77:08:0010013:1056 (Российская Федерация, город Москва, вн.тер.г. муниципальный округ Хорошево-Мневники, проезд 3-й Силикатный, дом 3, строение 4) 77:08:0010013:1057 (Российская Федерация, город Москва, вн.тер.г. муниципальный округ Хорошево-Мневники, проезд 3-й Силикатный, дом 3, строение 5) 77:08:0010013:1058 (Российская Федерация, город Москва, вн.тер.г. муниципальный округ Хорошево-Мневники, проезд 3-й Силикатный, дом 3, строение 6)
97	77:08:0012001:10 (г. Москва, пр-кт Маршала Жукова, вл. 1)	-
98	77:08:0012001:11 (г. Москва, проспект Маршала Жукова, вл. 1)	-
99	77:08:0012001:12 (г. Москва, пр-кт Маршала Жукова, вл. 1)	77:08:0012001:1007 (Москва, Хорошево-Мневники, пр-кт. Маршала Жукова, д. 1)

№ п/п	Перечень кадастровых номеров существующих земельных участков, в отношении которых предполагается установление сервитута, их адреса или описание местоположения	Перечень и адреса объектов недвижимого имущества
1	2	3
100	77:08:0012001:13 (г. Москва, пр-кт Маршала Жукова, вл. 1)	-
101	77:08:0012001:1422 (г. Москва, ТПУ «Хорошево»)	-
102	77:08:0012001:1435 (г. Москва, ТПУ «Хорошево»)	-
103	77:08:0012001:1449 (г. Москва, ТПУ «Хорошево»)	-
104	77:08:0012001:1451 (Российская Федерация, город Москва, вн.тер.г. муниципальный округ Хорошево-Мневники, проспект Маршала Жукова, земельный участок 1А)	-
105	77:08:0012001:1452 (Российская Федерация, город Москва, вн.тер.г. муниципальный округ Хорошево-Мневники, проспект Маршала Жукова, земельный участок 1/1)	77:08:0012001:1008 (Российская Федерация, город Москва, вн.тер.г. муниципальный округ Хорошево-Мневники, проспект Маршала Жукова, дом 1, строение 1)
106	77:08:0012001:1453 (Российская Федерация, город Москва, вн.тер.г. муниципальный округ Хорошево-Мневники, проспект Маршала Жукова, земельный участок 1/1/1)	77:08:0012001:1040 (Москва, пр-кт. Маршала Жукова, д. 1)
107	77:08:0012001:1895 (Российская Федерация, город Москва, внутригородская территория муниципальный округ Хорошево-Мневники, проспект Маршала Жукова, земельный участок 2/4)	-
108	77:08:0012001:1897 (Российская Федерация, город Москва, внутригородская территория муниципальный округ Хорошево-Мневники, проспект Маршала Жукова, земельный участок 2/5)	-
109	77:08:0012001:3 (г. Москва, пр-кт Маршала Жукова, вл. 1)	-
110	77:08:0012001:4 (г. Москва, проезд 2-й Силикатный, вл. 34, стр. 1)	77:08:0012001:1027 (Российская Федерация, город Москва, вн.тер.г. муниципальный округ Хорошево-Мневники, проезд 2-й Силикатный, дом 36, корпус 2, строение 4)
		77:08:0012001:1034 (Российская Федерация, город Москва, вн.тер.г. муниципальный округ Хорошево-Мневники, проезд 2-й Силикатный, дом 34, строение 1)
		77:08:0012001:1035 (Российская Федерация, город Москва, вн.тер.г. муниципальный округ Хорошево-Мневники, проезд 2-й Силикатный, дом 34, строение 2)
111	77:08:0012002:14 (г. Москва, 2-й Силикатный проезд, вл. 22)	-
112	77:08:0012002:24 (г. Москва, проезд 3-й Силикатный, вл. 10)	77:08:0012002:1037 (Российская Федерация, город Москва, вн.тер.г. муниципальный округ Хорошево-Мневники, проезд 3-й Силикатный, дом 9, строение 14)

№ п/п	Перечень кадастровых номеров существующих земельных участков, в отношении которых предполагается установление сервитута, их адреса или описание местоположения	Перечень и адреса объектов недвижимого имущества
1	2	3
		77:08:0012002:1038 (Российская Федерация, город Москва, вн.тер.г. муниципальный округ Хорошево-Мневники, проезд 3-й Силикатный, дом 9, строение 15) 77:08:0012002:1044 (Российская Федерация, город Москва, вн.тер.г. муниципальный округ Хорошево-Мневники, проезд 3-й Силикатный, дом 9, строение 26)
113	77:08:0012002:6 (г. Москва, 3-й Силикатный проезд, вл. 10)	-
114	77:08:0012002:7 (г. Москва, проезд 3-й Силикатный, вл. 9)	77:08:0012002:1017 (Российская Федерация, город Москва, вн.тер.г. муниципальный округ Хорошево-Мневники, проезд 3-й Силикатный, дом 9, строение 28) 77:08:0012002:1041 Российская Федерация, город Москва, вн.тер.г. муниципальный округ Хорошево-Мневники, проезд 3-й Силикатный, дом 9, строение 19 77:08:0012002:1042 Российская Федерация, город Москва, вн.тер.г. муниципальный округ Хорошево-Мневники, проезд 3-й Силикатный, дом 9, строение 21 77:08:0012002:1045 Российская Федерация, город Москва, вн.тер.г. муниципальный округ Хорошево-Мневники, проезд 3-й Силикатный, дом 9, строение 27 77:08:0012002:1050 Российская Федерация, город Москва, вн.тер.г. муниципальный округ Хорошево-Мневники, проезд 3-й Силикатный, дом 9, строение 20
115	77:08:0012002:8 (г. Москва, проезд 2-й Силикатный, вл. 22)	-
116	77:08:0012003:15 (г. Москва, ул. Шеногина, вл. 2)	-
117	77:08:0012003:1956 (г. Москва, особо охраняемая природная территория «Природно-исторический парк «Москворецкий»)	-
118	77:08:0012003:22 (г. Москва, проезд 2-й Силикатный, вл. 9)	-
119	77:08:0012003:34 (г. Москва, проезд 2-й Силикатный, вл. 7-А)	77:08:0012003:1006 Российская Федерация, город Москва, вн.тер.г. муниципальный округ Хорошево-Мневники, проезд 2-й Силикатный, дом 7, корпус 2, строение 1 77:08:0012003:1007 Российская Федерация, город Москва, вн.тер.г. муниципальный округ Хорошево-Мневники, проезд 2-й Силикатный, дом 7, корпус 2, строение 3

№ п/п	Перечень кадастровых номеров существующих земельных участков, в отношении которых предполагается установление сервитута, их адреса или описание местоположения	Перечень и адреса объектов недвижимого имущества
1	2	3
		<p>77:08:0012003:1008 Российская Федерация, город Москва, вн.тер.г. муниципальный округ Хорошево-Мневники, проезд 2-й Силикатный, дом 7, корпус 2, строение 6</p> <p>77:08:0012003:1124 Российская Федерация, город Москва, вн.тер.г. муниципальный округ Хорошево-Мневники, проезд 2-й Силикатный, дом 7, корпус 2, строение 2</p> <p>77:08:0012003:1125 Российская Федерация, город Москва, вн.тер.г. муниципальный округ Хорошево-Мневники, проезд 2-й Силикатный, дом 7, корпус 2, строение 7</p> <p>77:08:0012003:1127 Российская Федерация, город Москва, вн.тер.г. муниципальный округ Хорошево-Мневники, проезд 2-й Силикатный, дом 7, корпус 2, строение 4</p> <p>77:08:0012003:1129 Российская Федерация, город Москва, вн.тер.г. муниципальный округ Хорошево-Мневники, проезд 2-й Силикатный, дом 7, корпус 2, строение 5</p>
120	77:08:0012003:5066 (Российская Федерация, город Москва, внутригородская территория муниципальный округ Хорошево-Мневники, проезд 3-й Силикатный, земельный участок б/1)	77:08:0012003:1117 Российская Федерация, город Москва, вн.тер.г. муниципальный округ Хорошево-Мневники, проезд 3-й Силикатный, дом 6, корпус 1, строение 13
121	77:08:0012004:15 (адресные ориентиры: Звенигородский проспект (ДМС – участок №26)	-
122	77:09:0000000:1458 (г. Москва, САО, МК МЖД, участок № 45)	-
123	77:09:0000000:189417 (Российская Федерация, город Москва, ТПУ «Хорошево»)	-
124	77:09:0000000:189433 (Российская Федерация, г. Москва, вн.тер.г. муниципальный округ Хорошевский, ТПУ«Хорошево»)	-
125	77:09:0001005:3340 (г. Москва, САО, МК МЖД, участок № 18)	-
126	77:09:0001005:3551 (г. Москва, особо охраняемая природная территория регионального значения «Природно-исторический парк «Покровское-Стрешнево»)	-
127	77:09:0001005:4640 (Российская Федерация, город Москва, вн.тер.г. муниципальный округ Войковский, шоссе Ленинградское, земельный участок 25Д)	-
128	77:09:0001005:7 (г. Москва, ш. Ленинградское, вл. 25)	-

№ п/п	Перечень кадастровых номеров существующих земельных участков, в отношении которых предполагается установление сервитута, их адреса или описание местоположения	Перечень и адреса объектов недвижимого имущества
1	2	3
129	77:09:0001021:11 (г. Москва, ш. Ленинградское, вл. 32, стр. 1)	77:09:0001021:1016 Российская Федерация, город Москва, вн.тер.г. муниципальный округ Войковский, шоссе Ленинградское, дом 32
130	77:09:0001021:14 (г. Москва, ш. Ленинградское, вл. 30)	-
131	77:09:0001021:21 (Москва, ш. Ленинградское, д. 28, к. 1)	77:09:0001021:1052 Москва, Войковский, ш. Ленинградское, д. 26, корп. 1
		77:09:0001021:1055 Российская Федерация, город Москва, вн.тер.г. муниципальный округ Войковский, шоссе Ленинградское, дом 28, корпус 1
132	77:09:0001021:33 (г. Москва, ш. Ленинградское, вл. 34)	-
133	77:09:0001021:34 (г. Москва, ш. Ленинградское, вл. 36, корпус 1)	77:09:0001021:1017 Российская Федерация, город Москва, вн.тер.г. муниципальный округ Войковский, шоссе Ленинградское, дом 34, корпус 1
		77:09:0001021:1019 Российская Федерация, город Москва, вн.тер.г. муниципальный округ Войковский, шоссе Ленинградское, дом 36, корпус 1
		77:09:0001021:1021 Российская Федерация, город Москва, вн.тер.г. муниципальный округ Войковский, шоссе Ленинградское, дом 38, корпус 1
134	77:09:0001021:36 (Москва, ш. Ленинградское, д. 34)	-
135	77:09:0001021:59 (Российская Федерация, город Москва, вн.тер.г. муниципальный округ Войковский, шоссе Ленинградское, земельный участок 30)	77:09:0001021:1059 Российская Федерация, город Москва, вн.тер.г. муниципальный округ Войковский, шоссе Ленинградское, дом 30
136	77:09:0001021:6 (Москва, ш. Ленинградское, д. 22)	77:09:0001021:1049 Российская Федерация, город Москва, вн.тер.г. муниципальный округ Войковский, шоссе Ленинградское, дом 22
137	77:09:0001021:6092 (Российская Федерация, город Москва, вн.тер.г. муниципальный округ Войковский, улица Адмирала Макарова, земельный участок 1А/1)	-
138	77:09:0001021:6197 (г. Москва, Ленинградское шоссе, вл. 34, корп. 2)	77:09:0001021:1018 Российская Федерация, город Москва, вн.тер.г. муниципальный округ Войковский, шоссе Ленинградское, дом 34, корпус 2
139	77:09:0001021:6258 (Российская Федерация, город Москва, вн.тер.г. муниципальный округ Войковский, улица Адмирала Макарова, земельный участок 1А/1/1)	-
140	77:09:0001021:6289 (Российская Федерация, город Москва, вн.тер.г. муниципальный округ Войковский, шоссе Ленинградское, земельный участок 20/1)	77:09:0001021:1033 Российская Федерация, город Москва, вн.тер.г. муниципальный округ Войковский, шоссе Ленинградское, дом 20, корпус 1
141	77:09:0001021:6605 (Российская Федерация, город Москва, вн.тер.г. муниципальный округ Войковский, шоссе Ленинградское, земельный участок 32А/1)	-

№ п/п	Перечень кадастровых номеров существующих земельных участков, в отношении которых предполагается установление сервитута, их адреса или описание местоположения	Перечень и адреса объектов недвижимого имущества
1	2	3
142	77:09:0001021:6613 (Российская Федерация, город Москва, вн.тер.г. муниципальный округ Войковский, шоссе Ленинградское, земельный участок 34/2)	-
143	77:09:0001023:33 (г. Москва, ул. Адмирала Макарова, вл. 2)	77:09:0001023:5031 Российская Федерация, город Москва, вн.тер.г. муниципальный округ Войковский, улица Адмирала Макарова, дом 2Б, строение 5
144	77:09:0001031:1277 (г. Москва, CAO, МК МЖД, участок № 41)	-
145	77:09:0001031:1365 (г. Москва, ТПУ «Войковская»)	-
146	77:09:0001031:15 (адресные ориентиры: проектируемый проезд № 995)	-
147	77:09:0001031:49 (адресные ориентиры: Малое кольцо Московской окружной железной дороги CAO (участок № 6))	<p>77:09:0001024:1042 Российская Федерация, город Москва, вн.тер.г. муниципальный округ Коптево, улица Михалковская, дом 61, строение 8</p> <p>77:09:0001024:1045 Российская Федерация, город Москва, вн.тер.г. муниципальный округ Коптево, ул. Михалковская, д. 61, стр. 9</p> <p>77:09:0001024:1046 Российская Федерация, город Москва, вн.тер.г. муниципальный округ Коптево, улица Михалковская, дом 61, строение 4</p> <p>77:09:0001024:1056 Российская Федерация, город Москва, вн.тер.г. муниципальный округ Коптево, улица Михалковская, дом 61, строение 2</p> <p>77:09:0001031:1001 Российская Федерация, город Москва, вн.тер.г. муниципальный округ Коптево, улица Нарвская, дом 2А</p> <p>77:09:0001031:1014 Проектируемый 995 пр. Б/Н с.3</p> <p>77:09:0001031:1026 Российская Федерация, город Москва, вн.тер.г. муниципальный округ Войковский, проезд Новопетровский, дом 3</p> <p>77:09:0001031:1390 Российская Федерация, город Москва, вн.тер.г. муниципальный округ Коптево, улица Михалковская, Дом 59, Строение 2</p> <p>77:09:0001031:1391 Российская Федерация, город Москва, вн.тер.г. муниципальный округ Коптево, улица Михалковская, Дом 59</p> <p>77:09:0001031:1404 Российская Федерация, город Москва, вн.тер.г. муниципальный округ Войковский, проезд Новопетровский, дом 5, строение 1</p> <p>77:09:0001031:1727 Российская Федерация, город Москва, ул. Михалковская, д. 59, литера 11</p> <p>77:09:0001031:1728 Российская Федерация, город Москва, ул. Михалковская, д. 59, литера 10</p>

№ п/п	Перечень кадастровых номеров существующих земельных участков, в отношении которых предполагается установление сервитута, их адреса или описание местоположения	Перечень и адреса объектов недвижимого имущества
1	2	3
		77:09:0003013:1082 Российская Федерация, город Москва, вн.тер.г. муниципальный округ Войковский, проезд Старопетровский, дом 7А, строение 29
148	77:09:0003013:2813 (г. Москва, ТПУ «Глебово»)	-
149	77:09:0003013:2814 (г. Москва, ТПУ «Глебово»)	-
150	77:09:0003013:2815 (г. Москва, ТПУ «Глебово»)	-
151	77:09:0003017:1009 (г. Москва, ул. 3-я Радиаторская, вл. 17)	-
152	77:09:0003017:103 (г. Москва, ш. Ленинградское, д. 21)	77:09:0003017:1076 (Российская Федерация, город Москва, вн.тер.г. муниципальный округ Войковский, шоссе Ленинградское, дом 21)
153	77:09:0003017:113 (г. Москва, проезд Войковский 5-й, д. 16а)	-
154	77:09:0003017:120 (г. Москва, проезд Войковский 5-й, вл. 18)	77:09:0003017:1088 Российская Федерация, город Москва, вн.тер.г. муниципальный округ Войковский, проезд 5-й Войковский, Дом 18
		77:09:0003017:1089 Российская Федерация, город Москва, вн.тер.г. муниципальный округ Войковский, проезд 5-й Войковский, дом 18, строение 1
155	77:09:0003017:150 (г. Москва, проезд Войковский 5-й, д. 2)	77:09:0003017:1027 Российская Федерация, город Москва, вн.тер.г. муниципальный округ Войковский, проезд 5-й Войковский, дом 2
156	77:09:0003017:172 (Российская Федерация, город Москва, вн.тер.г. муниципальный округ Войковский, проезд 5-й Войковский, земельный участок 12)	77:09:0003017:1091 Российская Федерация, город Москва, вн.тер.г. муниципальный округ Войковский, проезд 5-й Войковский, дом 12
157	77:09:0003017:34 (Российская Федерация, город Москва, вн.тер.г. муниципальный округ Войковский, проезд 5-й Войковский, земельный участок 20)	77:09:0003017:1106 Российская Федерация, город Москва, вн.тер.г. муниципальный округ Войковский, проезд 5-й Войковский, дом 20
158	77:09:0003017:45 (г. Москва, 5-й Войковский проезд, вл. 3А)	-
159	77:09:0003017:5 (г. Москва, ш. Ленинградское, вл. 21)	-
160	77:09:0003017:7841 (г. Москва, CAO, МК МЖД, участок № 28)	-
161	77:09:0003017:7850 (г. Москва, CAO, МК МЖД, участок № 40)	-
162	77:09:0003017:8138 (Москва, ул. Радиаторская 3-я, вл. 17/1)	-
163	77:09:0003029:1017 (г. Москва, СЗАО, МК МЖД, участок № 16)	-
164	77:09:0003029:1018 (г. Москва, CAO, МК МЖД, участок № 29)	-

№ п/п	Перечень кадастровых номеров существующих земельных участков, в отношении которых предполагается установление сервитута, их адреса или описание местоположения	Перечень и адреса объектов недвижимого имущества
1	2	3
165	77:09:0003029:1039 (Москва, проезд Войковский 1-й)	-
166	77:09:0003029:1040 (Москва, проезд Войковский 5-й)	-
167	77:09:0003029:11 (адресные ориентиры: Малое кольцо Московской окружной железной дороги САО (участок №7)	<p>77:09:0003029:1000 Москва, Покровское-Стрешнево, ш. Ленинградское, вл. 23а, корп. 1, строен. 6</p> <p>77:09:0003029:1001 Российская Федерация, город Москва, вн.тер.г. муниципальный округ Войковский, шоссе Ленинградское, дом 21В</p> <p>77:09:0003029:1002 Москва, Покровское-Стрешнево, ш. Ленинградское, вл. 23а, корп. 1, строен. 4</p> <p>77:09:0003029:1003 Москва, Покровское-Стрешнево, ш. Ленинградское, вл. 23а, корп. 1, строен. 7</p> <p>77:09:0003029:1004 Войковский 5-й пр. 5 к. 1 с. 11Б/Н</p> <p>77:09:0003029:1028 Российская Федерация, город Москва, вн.тер.г. муниципальный округ Войковский, шоссе Ленинградское, дом 21В, строение 2</p> <p>77:09:0003029:1029 Российская Федерация, город Москва, вн.тер.г. муниципальный округ Войковский, шоссе Ленинградское, дом 21В, строение 3</p> <p>77:09:0003029:1031 Российская Федерация, город Москва, вн.тер.г. муниципальный округ Войковский, шоссе Ленинградское, дом 21В, строение 1</p> <p>77:09:0003029:1032 Российская Федерация, город Москва, вн.тер.г. муниципальный округ Войковский, шоссе Ленинградское, дом 21В, строение 5</p> <p>77:09:0003029:1034 Российская Федерация, город Москва, вн.тер.г. муниципальный округ Войковский, шоссе Ленинградское, дом 21В, строение 4</p>
168	77:09:0003029:4 (г. Москва, проезд 5-й Войковский, вл. 28)	-
169	77:09:0004001:5572 (г. Москва, САО, МК МЖД, участок № 39)	-
170	77:09:0004001:5575 (г. Москва, САО, МК МЖД, участок № 3)	-
171	77:09:0004001:5596 (г. Москва, ТПУ «Стрешнево»)	-
172	77:09:0004001:5661 (г. Москва, ТПУ «Стрешнево»)	-
173	77:09:0004001:5707 (г. Москва, ТПУ «Волоколамская»)	-
174	77:09:0004001:5764 (Москва, проезд Светлый)	-
175	77:09:0004001:5768 (Москва, проезд Светлый)	-

№ п/п	Перечень кадастровых номеров существующих земельных участков, в отношении которых предполагается установление сервитута, их адреса или описание местоположения	Перечень и адреса объектов недвижимого имущества
1	2	3
176	77:09:0004001:79 (Российская Федерация, город Москва, вн.тер.г. муниципальный округ Сокол, проезд Светлый, земельный участок 12)	77:09:0004001:5728 (Российская Федерация, город Москва, вн.тер.г. муниципальный округ Сокол, проезд Светлый, дом 12)
177	77:09:0004001:80 (адресные ориентиры: Малое кольцо Московской окружной железной дороги САО (участок № 9)	-
178	77:09:0004022:1 (адресные ориентиры: Малое кольцо Московской окружной железной дороги САО (участок № 8)	-
179	77:09:0004023:2024 (г. Москва, САО, МК МЖД, участок № 27)	-
180	77:09:0004023:2079 (Москва, проезд Войковский 1-й)	-
181	77:09:0004023:2080 (Москва, проезд Войковский 1-й)	-
182	77:09:0004023:2081 (Москва, проезд Войковский 1-й)	-
183	77:09:0004023:46 (адресные ориентиры: Участок № 1 Рижского направления Московской железной дороги от пересечения с Московской окружной железной дорогой до пересечения с Савеловским направлением Московской железной дорогой)	77:09:0004023:1003 Российская Федерация, город Москва, вн.тер.г. муниципальный округ Коптево, улица Космонавта Волкова, дом 24, строение 2
77:09:0004023:1004 Российская Федерация, город Москва, вн.тер.г. муниципальный округ Коптево, улица Космонавта Волкова, дом 24, строение 3		
77:09:0004023:1011 Российская Федерация, город Москва, вн.тер.г. муниципальный округ Аэропорт, километр Мжд Рижское 9-й, строение 3		
77:09:0004023:1012 Российская Федерация, город Москва, вн.тер.г. муниципальный округ Сокол, километр Мжд Рижское 9-й, строение 5		
77:09:0004023:1013 Российская Федерация, город Москва, вн.тер.г. муниципальный округ Аэропорт, километр Мжд Рижское 7-й, дом 1, строение 26		
77:09:0004023:1017 Российская Федерация, город Москва, вн.тер.г. муниципальный округ Войковский, улица Космонавта Волкова, дом 6, строение 2		
77:09:0004023:1020 Российская Федерация, город Москва, вн.тер.г. муниципальный округ Аэропорт, проезд 2-й Амбулаторный, Дом 12А, Строение 3		
77:09:0004023:1021 Российская Федерация, город Москва, вн.тер.г. муниципальный округ Аэропорт, проезд 2-й Амбулаторный, дом 6		
77:09:0004023:1026 (Российская Федерация, город Москва, вн.тер.г. муниципальный округ Аэропорт, километр Мжд. Рижское 7-й, дом 1, строение 3)		
77:09:0004023:1031 (Российская Федерация, город Москва, вн.тер.г. муниципальный округ Аэропорт, километр Мжд Рижское 7-й, дом 1, строение 9)		

№ п/п	Перечень кадастровых номеров существующих земельных участков, в отношении которых предполагается установление сервитута, их адреса или описание местоположения	Перечень и адреса объектов недвижимого имущества
1	2	3
		<p>77:09:0004023:1032 (Российская Федерация, город Москва, вн.тер.г. муниципальный округ Аэропорт, километр Мжд Рижское 7-й, дом 1, строение 10)</p> <p>77:09:0004023:1033 (Российская Федерация, город Москва, вн.тер.г. муниципальный округ Аэропорт, километр Мжд Рижское 7-й, дом 1, строение 11)</p> <p>77:09:0004023:1040 Российская Федерация, город Москва, вн.тер.г. муниципальный округ Аэропорт, проезд 2-й Амбулаторный, дом 2, строение 6</p> <p>77:09:0004023:1043 Российская Федерация, город Москва, вн.тер.г. муниципальный округ Аэропорт, проезд 2-й Амбулаторный, дом 4А, строение 3</p> <p>77:09:0004023:1046 Российская Федерация, город Москва, вн.тер.г. муниципальный округ Аэропорт, проезд 2-й Амбулаторный, дом 12А, строение 2</p> <p>77:09:0004023:1047 Российская Федерация, город Москва, вн.тер.г. муниципальный округ Коптево, улица Космонавта Волкова, дом 22, строение 1</p> <p>77:09:0004023:1052 Российская Федерация, город Москва, вн.тер.г. муниципальный округ Аэропорт, проезд 2-й Амбулаторный, дом 23А, строение 3</p> <p>77:09:0004023:1055 Российская Федерация, город Москва, вн.тер.г. муниципальный округ Аэропорт, проезд 2-й Амбулаторный, дом 23А, строение 4</p> <p>77:09:0004023:1057 (Российская Федерация, город Москва, вн.тер.г. муниципальный округ Аэропорт, километр Мжд Рижское 7-й, дом 1, строение 25)</p> <p>77:09:0004023:1062 Российская Федерация, город Москва, вн.тер.г. муниципальный округ Аэропорт, проезд 2-й Амбулаторный, дом 23А, строение 5</p> <p>77:09:0004023:1075 Российская Федерация, город Москва, вн.тер.г. муниципальный округ Аэропорт, километр Мжд Рижское 8-й, дом 1А, строение 1</p> <p>77:09:0004023:1076 Российская Федерация, город Москва, вн.тер.г. муниципальный округ Аэропорт, километр Мжд Рижское 8-й, дом 1А, строение 2</p> <p>77:09:0004023:1077 Российская Федерация, город Москва, вн.тер.г. муниципальный округ Аэропорт, километр Мжд Рижское 8-й, дом 1А, строение 3</p> <p>77:09:0004023:1078 Российская Федерация, город Москва, вн.тер.г. муниципальный округ Аэропорт, километр Мжд Рижское 8-й, дом 1</p> <p>77:09:0004023:1079 Российская Федерация, город Москва, вн.тер.г. муниципальный округ Аэропорт, километр Мжд Рижское 8-й, дом 1, строение 2</p> <p>77:09:0004023:1080 Российская Федерация, город Москва, вн.тер.г. муниципальный округ Аэропорт, километр Мжд Рижское 8-й, дом 1, строение 3</p>

№ п/п	Перечень кадастровых номеров существующих земельных участков, в отношении которых предполагается установление сервитута, их адреса или описание местоположения	Перечень и адреса объектов недвижимого имущества
1	2	3
		<p>77:09:0004023:1082 Российская Федерация, город Москва, вн.тер.г. муниципальный округ Коптево, улица Космонавта Волкова, дом 24, строение 1</p> <p>77:09:0004023:2022 Российская Федерация, город Москва, вн.тер.г. муниципальный округ Аэропорт, километр Мжд Рижское 8-й, дом 1А, строение 4</p> <p>77:09:0004023:2034 Российская Федерация, город Москва, вн.тер.г. муниципальный округ Коптево, улица Космонавта Волкова, дом 22, строение 3</p> <p>77:09:0004023:2437 Российская Федерация, город Москва, вн.тер.г. муниципальный округ Аэропорт, километр Мжд Рижское 7-й, дом 1, строение 15</p> <p>77:09:0004023:2753 Российская Федерация, город Москва, Северный административный округ, железнодорожная станция «Подмосковная» Московской железной дороги</p> <p>77:09:0004023:2754 Российская Федерация, город Москва, Северный административный округ, железнодорожная станция «Подмосковная» Московской железной дороги.</p> <p>77:09:0004023:2755 Российская Федерация, город Москва, Северный административный округ, железнодорожная станция «Подмосковная» Московской железной дороги</p> <p>77:09:0004023:2756 Российская Федерация, город Москва, Северный административный округ, железнодорожная станция «Подмосковная» Московской железной дороги</p> <p>77:09:0004023:2757 Российская Федерация, город Москва, Северный административный округ, железнодорожная станция «Подмосковная» Московской железной дороги</p> <p>77:09:0004023:2758 Российская Федерация, город Москва, Северный административный округ, железнодорожная станция «Подмосковная» Московской железной дороги</p> <p>77:09:0004023:2759 Российская Федерация, город Москва, Северный административный округ, железнодорожная станция «Подмосковная» Московской железной дороги</p> <p>77:09:0004023:2760 Российская Федерация, город Москва, Северный административный округ, железнодорожная станция «Подмосковная» Московской железной дороги.</p> <p>77:09:0004023:2761 Российская Федерация, город Москва, Северный административный округ, железнодорожная станция «Подмосковная» Московской железной дороги</p>

№ п/п	Перечень кадастровых номеров существующих земельных участков, в отношении которых предполагается установление сервитута, их адреса или описание местоположения	Перечень и адреса объектов недвижимого имущества
1	2	3
		77:09:0004023:2762 Российская Федерация, город Москва, Северный административный округ, железнодорожная станция «Подмосковная» Московской железной дороги. 77:09:0004023:2765 Российская Федерация, город Москва, вн.тер.г. муниципальный округ Аэропорт, километр Мжд Рижское 7-й, дом 1, строение 1 77:09:0004023:2766 Российская Федерация, город Москва, Северный административный округ, железнодорожная станция «Подмосковная» Московской железной дороги
184	77:09:0005002:140 (г. Москва, ул. Зорге, вл. 30А)	77:09:0005002:1097 Российская Федерация, город Москва, вн.тер.г. муниципальный округ Сокол, улица Зорге, дом 30А
185	77:09:0005002:141 (г. Москва, ул. Зорге, вл. 30А)	-
186	77:09:0005002:98 (г. Москва, ул. Зорге, вл. 36)	77:09:0005002:1018 Российская Федерация, город Москва, вн.тер.г. муниципальный округ Сокол, улица Зорге, дом 36
187	77:09:0005005:10969 (Российская Федерация, город Москва, внутригородская территория муниципальный округ Хорошевский, улица Зорге, земельный участок 21А/1/3)	-
188	77:09:0005005:11340 (Российская Федерация, город Москва, вн.тер.г. муниципальный округ Сокол, улица Куусинена, земельный участок 25/1)	-
189	77:09:0005005:123 (г. Москва, ул. Зорге, д. 20)	77:09:0005005:1035 (Российская Федерация, город Москва, вн.тер.г. муниципальный округ Хорошевский, улица Зорге, дом 20)
190	77:09:0005005:139 (г. Москва, ул. Зорге, вл. 17)	-
191	77:09:0005005:145 (Российская Федерация, город Москва, вн.тер.г. муниципальный округ Сокол, улица Зорге, земельный участок 28/1)	77:09:0005005:1143 (Российская Федерация, город Москва, вн.тер.г. муниципальный округ Сокол, улица Зорге, дом 28, корпус 1)
192	77:09:0005005:193 (г. Москва, ул. Зорге, д. 19)	-
193	77:09:0005005:20 (г. Москва, ул. Зорге, вл. 21К)	77:09:0005005:1123 (Российская Федерация, город Москва, внутригородская территория муниципальный округ Сокол, улица Зорге, дом 21Б, строение 3)
194	77:09:0005005:203 (г. Москва, ул. Зорге, вл. 17А)	-
195	77:09:0005005:208 (г. Москва, ул. Алабяна, вл. 25)	-
196	77:09:0005005:216 (г. Москва, ул. Зорге, вл. 3а)	-
197	77:09:0005005:217 (г. Москва, ул. Зорге, вл. 3а)	-

№ п/п	Перечень кадастровых номеров существующих земельных участков, в отношении которых предполагается установление сервитута, их адреса или описание местоположения	Перечень и адреса объектов недвижимого имущества
1	2	3
198	77:09:0005005:221 (г. Москва, ул. Зорге, вл. 19)	77:09:0005005:8794 (г. Москва, ул. Зорге, вл. 19)
199	77:09:0005005:238 (г. Москва, Хорошевское шоссе, вл. 96)	-
200	77:09:0005005:33 (Российская Федерация, город Москва, вн.тер.г. муниципальный округ Сокол, улица Зорге, земельный участок 35/1)	-
201	77:09:0005005:36 (Российская Федерация, город Москва, вн.тер.г. муниципальный округ Сокол, улица Зорге, земельный участок 29/1)	77:09:0005005:1132 (Российская Федерация, город Москва, вн.тер.г. муниципальный округ Сокол, улица Зорге, дом 29, строение 1)
202	77:09:0005005:53 (Российская Федерация, город Москва, вн.тер.г. муниципальный округ Хорошевский, улица Зорге, земельный участок 7/1)	77:08:0010005:1027 Российская Федерация, город Москва, внутригородская территория муниципального округа Хорошево-Мневники, проспект Маршала Жукова, дом 2А, строение 14
		77:09:0005005:1070 (Российская Федерация, город Москва, вн.тер.г. муниципальный округ Хорошевский, улица Зорге, дом 7, строение 1)
		77:09:0005005:1071 (Российская Федерация, город Москва, вн.тер.г. муниципальный округ Хорошевский, улица Зорге, дом 7, строение 3)
		77:09:0005005:1072 (Российская Федерация, город Москва, вн.тер.г. муниципальный округ Хорошевский, улица Зорге, дом 7, строение 4)
		77:09:0005005:1073 (Российская Федерация, город Москва, вн.тер.г. муниципальный округ Хорошевский, улица Зорге, дом 7, строение 5)
203	77:09:0005005:54 (г. Москва, ул. Куусинена, вл. 21, 21А)	-
204	77:09:0005005:70 (г. Москва, ул. Зорге, вл. 21)	-
205	77:09:0005005:8078 (г. Москва, CAO, МК МЖД, участок № 1)	-
206	77:09:0005005:8079 (г. Москва, CAO, МК МЖД, участок № 2)	-
207	77:09:0005005:8082 (г. Москва, CAO, МК МЖД, участок № 25)	-
208	77:09:0005005:8083 (г. Москва, CAO, МК МЖД, участок № 34)	-
209	77:09:0005005:82 (г. Москва, ул. Куусинена, вл. 25)	-
210	77:09:0005005:8649 (г. Москва, ТПУ «Песчаная»)	77:09:0005005:1077 (Российская Федерация, город Москва, вн.тер.г. муниципальный округ Хорошевский, улица Зорге, дом 21, строение 2)
211	77:09:0005005:8737 (г. Москва, ТПУ «Новопесчаная»)	-
212	77:09:0005005:8738 (г. Москва, ТПУ «Новопесчаная»)	-

№ п/п	Перечень кадастровых номеров существующих земельных участков, в отношении которых предполагается установление сервитута, их адреса или описание местоположения	Перечень и адреса объектов недвижимого имущества
1	2	3
213	77:09:0005005:8743 (г. Москва, ТПУ «Новопесчаная»)	-
214	77:09:0005006:6716 (г. Москва, парк «Березовая роща»)	-
215	77:09:0005010:10 (г. Москва, Хорошевское шоссе, вл. 43Г)	77:09:0005010:1058 (Российская Федерация, город Москва, вн.тер.г. муниципальный округ Хорошевский, шоссе Хорошёвское, дом 43Г, строение 2) 77:09:0005010:1059 (Москва, Хорошевский, ш. Хорошёвское, д. 43г, строен. 3)
216	77:09:0005010:2051 (г. Москва, Хорошёвское шоссе, влд. 43, стр. 1)	77:09:0005010:2321 (Российская Федерация, город Москва, вн.тер.г. муниципальный округ Хорошевский, шоссе Хорошёвское, дом 43, строение 1)
217	77:09:0005010:2052 (г. Москва, Хорошевское шоссе, вл. 43, стр. 8)	77:09:0005010:1072 (Москва, р-н. Хорошевский, г. Москва, ш. Хорошевское, д. 43, строен. 6) 77:09:0005010:1075 (Москва, Хорошевский, ш. Хорошёвское, д. 43, строен. 7) 77:09:0005010:1076 (Москва, Хорошевский, ш. Хорошёвское, д. 43, строен. 8)
218	77:09:0005010:2145 (Российская Федерация, город Москва, вн.тер.г. муниципальный округ Хорошевский, шоссе Хорошёвское, земельный участок 43)	-
219	77:09:0005010:2147 (г. Москва, CAO, МК МЖД, участок № 20) 77:09:0005010:2148 (г. Москва, CAO, МК МЖД, участок № 22)	-
220	77:09:0005010:2149 (г. Москва, CAO, МК МЖД, участок № 21)	-
221	77:09:0005010:2150 (г. Москва, CAO, МК МЖД, участок № 24)	-
222	77:09:0005010:2151 (г. Москва, CAO, МК МЖД, участок № 23)	-
223	77:09:0005010:2175 (г. Москва, CAO, МК МЖД, участок № 44)	-
224	77:09:0005010:2176 (г. Москва, CAO, МК МЖД, участок № 43)	-
225	77:09:0005010:2318 (г. Москва, CAO, МК МЖД, участок № 49)	-
226	77:09:0005010:2319 (г. Москва, CAO, МК МЖД, участок № 50)	-

№ п/п	Перечень кадастровых номеров существующих земельных участков, в отношении которых предполагается установление сервитута, их адреса или описание местоположения	Перечень и адреса объектов недвижимого имущества
1	2	3
227	77:09:0005010:4 (Российская Федерация, город Москва, вн.тер.г. муниципальный округ Хорошевский, улица 4-я Магистральная, земельный участок 4А/1)	77:09:0005010:1038 (Российская Федерация, город Москва, вн.тер.г. муниципальный округ Хорошевский, улица 4-я Магистральная, дом 4А); 77:09:0005010:1044 (Российская Федерация, город Москва, вн.тер.г. муниципальный округ Хорошевский, улица 4-я Магистральная, дом 4А, строение 1); 77:09:0005010:1078 (Российская Федерация, город Москва, вн.тер.г. муниципальный округ Хорошевский, улица 4-я Магистральная, дом 4А, строение 4); 77:09:0005010:1021 (Российская Федерация, город Москва, вн.тер.г. муниципальный округ Хорошевский, улица 4-я Магистральная, дом 4А, строение 3); 77:09:0005010:1020 (Российская Федерация, город Москва, вн.тер.г. муниципальный округ Хорошевский, улица 4-я Магистральная, дом 4А, строение 20); 77:09:0005010:1015 (Российская Федерация, город Москва, вн.тер.г. муниципальный округ Хорошевский, улица 4-я Магистральная, дом 4А, строение 16); 77:09:0005010:1016 (Российская Федерация, город Москва, вн.тер.г. муниципальный округ Хорошевский, улица 4-я Магистральная, дом 4А, строение 17); 77:09:0005010:1009 (Российская Федерация, город Москва, вн.тер.г. муниципальный округ Хорошевский, улица 4-я Магистральная, дом 4А, строение 19); 77:09:0005010:1017 (Российская Федерация, город Москва, вн.тер.г. муниципальный округ Хорошевский, улица 4-я Магистральная, дом 4А, строение 18)
228	77:09:0005010:52 (г. Москва, ул. 1-я Магистральная, вл. 29)	77:09:0005010:1045 (Российская Федерация, город Москва, вн.тер.г. муниципальный округ Хорошевский, улица 1-я Магистральная, дом 29, строение 1); 77:09:0005010:1007 (Российская Федерация, город Москва, вн.тер.г. муниципальный округ Хорошевский, улица 1-я Магистральная, дом 29, строение 6)
229	77:09:0005010:56 (г. Москва, ул. 3-я Магистральная, вл. 38)	77:09:0005010:1049 (Российская Федерация, город Москва, вн.тер.г. муниципальный округ Хорошевский, улица 3-я Магистральная, дом 38)
230	77:09:0005010:8 (г. Москва, ул. 1-я Магистральная, вл. 29А)	-
231	77:09:0005016:116 (г. Москва, 1-й Магистральный тупик)	-
232	77:09:0005017:1386 (г. Москва, САО, МК МЖД, участок № 14)	-
233	77:09:0005017:1387 (г. Москва, СЗАО, МК МЖД, участок № 9)	-

№ п/п	Перечень кадастровых номеров существующих земельных участков, в отношении которых предполагается установление сервитута, их адреса или описание местоположения	Перечень и адреса объектов недвижимого имущества
1	2	3
234	77:09:0005017:1388 (г. Москва, САО, МК МЖД, участок № 26)	-
235	77:09:0005017:1389 (г. Москва, СЗАО, МК МЖД, участок № 17)	77:09:0005017:1002 (Российская Федерация, город Москва, вн.тер.г. муниципальный округ Хорошево-Мневники, улица 3-я Хорошёвская, дом 14, корпус 2, строение 20)
236	77:09:0005017:1393 (г. Москва, САО, МК МЖД, участок № 46)	77:09:0005017:1009 (Москва, Сокол, ул. Панфилова, д. 3, строен. 1)
237	77:09:0005017:17 (адресные ориентиры: Малое кольцо Московской окружной железной дороги САО (участок №11))	77:09:0005017:1000 (Российская Федерация, город Москва, вн.тер.г. муниципальный округ Хорошево-Мневники, проезд 3-й Силикатный, дом 10, строение 20)
		77:09:0005017:1425 (Российская Федерация, город Москва, вн.тер.г. муниципальный округ Хорошевский, шоссе Хорошёвское, Дом 45, Строение 1)
238	77:09:0005017:1748 (Российская Федерация, город Москва, внутригородская территория муниципальный округ Сокол, улица Панфилова, земельный участок 1)	-
239	77:09:0005017:1750 (Российская Федерация, город Москва, вн.тер.г. муниципальный округ Хорошево-Мневники, проспект Маршала Жукова)	-
240	77:09:0005017:18 (адресные ориентиры: Малое кольцо Московской окружной железной дороги САО (участок № 10))	77:08:0009015:1002 (Российская Федерация, город Москва, вн.тер.г. муниципальный округ Щукино, проезд Большой Волоколамский, дом 10)
		77:08:0009033:1040 (Российская Федерация, город Москва, вн.тер.г. муниципальный округ Щукино, улица Берзарина, дом 1, корпус 2, строение 2)
		77:08:0009033:1041 (Российская Федерация, город Москва, вн.тер.г. муниципальный округ Щукино, улица Берзарина, дом 1, корпус 2, строение 3)
		77:08:0009033:1042 (Российская Федерация, город Москва, вн.тер.г. муниципальный округ Щукино, улица Берзарина, дом 1, корпус 2, строение 4)
		77:08:0009033:1043 (Российская Федерация, город Москва, вн.тер.г. муниципальный округ Щукино, улица Берзарина, дом 1, корпус 2, строение 7)
		77:08:0009033:1044 (Российская Федерация, город Москва, вн.тер.г. муниципальный округ Щукино, улица Берзарина, дом 1, корпус 2, строение 8)
		77:08:0009033:1046 (Российская Федерация, город Москва, вн.тер.г. муниципальный округ Щукино, улица Берзарина, дом 1, корпус 2, строение 10)
		77:08:0009033:1047 (Москва, Щукино, ул. Берзарина, д. 1, корп. 2, строен. 11)
		77:09:0005017:1010 (Российская Федерация, город Москва, вн.тер.г. муниципальный округ Сокол, проезд Большой Волоколамский, Дом 8, Строение 1)

№ п/п	Перечень кадастровых номеров существующих земельных участков, в отношении которых предполагается установление сервитута, их адреса или описание местоположения	Перечень и адреса объектов недвижимого имущества
1	2	3
		77:09:0005017:1013 (Российская Федерация, город Москва, вн.тер.г. муниципальный округ Щукино, улица Берзарина, дом 1, корпус 2, строение 5) 77:09:0005017:1014 (Российская Федерация, город Москва, вн.тер.г. муниципальный округ Щукино, улица Берзарина, дом 1, корпус 2, строение 6)
241	77:09:0005017:19 (адресные ориентиры: Малое кольцо Московской окружной железной дороги САО (дополнительный участок № 10 а)	-
242	77:09:0005017:20 (адресные ориентиры: Малое кольцо Московской окружной железной дороги САО (дополнительный участок № 10а)	77:09:0005017:1003 (Российская Федерация, город Москва, вн.тер.г. муниципальный округ Хорошево-Мневники, улица 3-я Хорошёвская, дом 14, корпус 2, строение 22) 77:09:0005017:1004 (Российская Федерация, город Москва, вн.тер.г. муниципальный округ Хорошево-Мневники, улица 3-я Хорошёвская, дом 14, корпус 2, строение 23) 77:09:0005017:1006 (Российская Федерация, город Москва, вн.тер.г. муниципальный округ Хорошево-Мневники, улица 3-я Хорошёвская, дом 14, корпус 2, строение 25) 77:09:0005017:1015 (Российская Федерация, город Москва, вн.тер.г. муниципальный округ Хорошево-Мневники, улица 3-я Хорошёвская, дом 14, корпус 2, строение 21)
243	77:09:0005017:1415 (г. Москва, ТПУ «Ходынка»)	-
244	77:08:0012004:1380 (г. Москва, 1-й Силикатный пр., вл. 12, корп. 1)	77:08:0012004:1006 Российская Федерация, город Москва, вн.тер.г. муниципальный округ Хорошево-Мневники, проезд 1-й Силикатный, дом 12, корпус 1
245	77:08:0009002:3131 (г. Москва, ТПУ «Стрешнево»)	-
246	77:08:0009033:3361 (г. Москва, СЗАО, МК МЖД, участок № 26)	-
247	77:09:0005005:46 (г. Москва, ул. Зорге, вл. 25)	77:09:0005005:1134 (Российская Федерация, город Москва, внутригородская территория муниципальный округ Сокол, улица Зорге, дом 25, строение 3) 77:09:0005005:1133 (Российская Федерация, город Москва, вн.тер.г. муниципальный округ Сокол, улица Зорге, дом 25, строение 2)

№ п/п	Перечень кадастровых номеров существующих земельных участков, в отношении которых предполагается установление сервитута, их адреса или описание местоположения	Перечень и адреса объектов недвижимого имущества
1	2	3
248	77:09:0005005:10930 (Российская Федерация, г. Москва, вн.тер.г. муниципальный округ Сокол, ул. Зорге)	77:09:0005005:1148 (Зорге ул. в.17А с.2Б/Н) 77:09:0005005:1147 (Российская Федерация, город Москва, вн.тер.г. муниципальный округ Хорошевский, улица Зорге, Дом 17А, Строение 2) 77:09:0005005:1149 (Москва, Хорошевский, ул. Зорге, вл. 17А, строен. 3Б/Н) 77:09:0005005:1159 (Российская Федерация, город Москва, вн.тер.г. муниципальный округ Хорошевский, улица Зорге, Дом 17А, Строение 4) 77:09:0005005:1158 (Российская Федерация, город Москва, вн.тер.г. муниципальный округ Хорошевский, улица Зорге, Дом 17А, Строение 3)
249	77:09:0005005:1006 (Российская Федерация, город Москва, вн.тер.г. муниципальный округ Хорошевский, улица Зорге, земельный участок 9А/2)	77:08:0010005:1024 (Российская Федерация, город Москва, вн.тер.г. муниципальный округ Хорошево-Мневники, проспект Маршала Жукова, дом 2А, строение 11)
250	77:09:0005005:1007 (Российская Федерация, город Москва, вн.тер.г. муниципальный округ Хорошевский, улица Зорге, земельный участок 9А)	77:09:0005005:11347 (Российская Федерация, город Москва, вн.тер.г. муниципальный округ Хорошевский, улица Зорге, дом 9А, корпус 6) 77:09:0005005:11350 (Российская Федерация, город Москва, вн.тер.г. муниципальный округ Хорошевский, улица Зорге, дом 9А, корпус 7) 77:09:0005005:10970 (Российская Федерация, город Москва, вн.тер.г. муниципальный округ Хорошевский, ул. Зорге) 77:08:0010005:1029 (Российская Федерация, город Москва, вн.тер.г. муниципальный округ Хорошево-Мневники, проспект Маршала Жукова, дом 2А, строение 16) 77:08:0010005:1025 (Российская Федерация, город Москва, вн.тер.г. муниципальный округ Хорошево-Мневники, проспект Маршала Жукова, дом 2А, строение 12) 77:09:0005005:11347 (Российская Федерация, город Москва, вн.тер.г. муниципальный округ Хорошевский, улица Зорге, дом 9А, корпус 6) 77:09:0005005:11351 (Российская Федерация, город Москва, вн.тер.г. муниципальный округ Хорошевский, ул. Зорге, д. 9А, стр. 8) 77:09:0005005:10980 (Российская Федерация, город Москва, вн.тер.г. муниципальный округ Хорошевский, улица Зорге, дом 9А, корпус 1) 77:09:0005005:10979 (Российская Федерация, город Москва, вн.тер.г. муниципальный округ Хорошевский, ул. Зорге, д. 9А, стр. 5) 77:09:0005005:10975 (Российская Федерация, город Москва, вн.тер.г. муниципальный округ Хорошевский, ул. Зорге, д. 9А, стр. 4)
251	77:09:0005005:227 (Местоположение установлено относительно ориентира, расположенного в границах участка. Почтовый адрес ориентира: г. Москва, ул. Зорге, вл. 3а)	77:09:0005005:1140 (Российская Федерация, город Москва, вн.тер.г. муниципальный округ Хорошевский, улица Зорге, дом 3А, строение 1) 77:09:0005005:1141 (Российская Федерация, город Москва, вн.тер.г. муниципальный округ Хорошевский, улица Зорге, Дом 3А, Строение 2)

№ п/п	Перечень кадастровых номеров существующих земельных участков, в отношении которых предполагается установление сервитута, их адреса или описание местоположения	Перечень и адреса объектов недвижимого имущества
1	2	3
252	77:09:0005005:127 (г. Москва, ул. Зорге, вл. 6)	-
253	77:09:0005010:39 (г. Москва, улица Зорге, вл. 14)	-
254	77:08:0010005:22 (г. Москва, ул. Маршала Бирюзова, вл. 1)	-
255	77:09:0005010:2760 (Российская Федерация, город Москва, внутригородская территория муниципальный округ Хорошевский, Хорошевское шоссе, земельный участок 1)	-
256	77:09:0005010:80 (г. Москва, ул. Магистральная 1-я, вл. 24)	77:09:0005010:1027 (Российская Федерация, город Москва, вн.тер.г. муниципальный округ Хорошевский, улица 1-я Магистральная, дом 24, строение 7) 77:09:0005010:1025 (Российская Федерация, город Москва, вн.тер.г. муниципальный округ Хорошевский, улица 1-я Магистральная, дом 24, строение 4) 77:09:0005010:1024 (Российская Федерация, город Москва, вн.тер.г. муниципальный округ Хорошевский, улица 1-я Магистральная, дом 24, строение 3) 77:09:0005010:1023 (Российская Федерация, город Москва, вн.тер.г. муниципальный округ Хорошевский, улица 1-я Магистральная, дом 24, строение 1) 77:09:0005010:1026 (Российская Федерация, город Москва, вн.тер.г. муниципальный округ Хорошевский, улица 1-я Магистральная, дом 24, строение 5)
257	77:09:0005010:85 (Российская Федерация, город Москва, вн.тер.г. муниципальный округ Хорошевский, улица 1-я Магистральная, земельный участок 20/1)	77:09:0005010:1003 (Российская Федерация, город Москва, вн.тер.г. муниципальный округ Хорошевский, улица 1-я Магистральная, дом 20, строение 3) 77:09:0005010:1051 (Российская Федерация, город Москва, вн.тер.г. муниципальный округ Хорошевский, улица 1-я Магистральная, дом 20, строение 1) 77:09:0005010:1002 (Российская Федерация, город Москва, вн.тер.г. муниципальный округ Хорошевский, улица 1-я Магистральная, дом 20, строение 2) 77:09:0005010:1004 (Российская Федерация, город Москва, вн.тер.г. муниципальный округ Хорошевский, улица 1-я Магистральная, дом 20, строение 4) 77:09:0005010:1005 (Москва, Хорошевский, ул. Магистральная 1-я, д. 20, строен. 5)

№ п/п	Перечень кадастровых номеров существующих земельных участков, в отношении которых предполагается установление сервитута, их адреса или описание местоположения	Перечень и адреса объектов недвижимого имущества
1	2	3
258	77:09:0005005:218 (Российская Федерация, город Москва, вн.тер.г. муниципальный округ Хорошевский, улица Зорге, земельный участок 19)	77:09:0005005:1096 (Российская Федерация, г. Москва, внутригородская территория (внутригородское муниципальное образование) города федерального значения муниципальный округ Хорошевский, улица Зорге, дом 19 строение 3) 77:09:0005005:1094 (Российская Федерация, город Москва, вн.тер.г. муниципальный округ Хорошевский, улица Зорге, дом 19)
259	77:09:0005005:188 (г. Москва, ул. Зорге, вл. 25)	77:09:0005005:1144 (Российская Федерация, город Москва, вн.тер.г. муниципальный округ Сокол, улица Зорге, Дом 25)
260	77:08:0012003:1890 (г. Москва, от ПС-17 по ул. 1812 года, вл. 15 до ПС-661 по ул. Мневники, вл. 7а, корп. 1 (опора ЛЭП № 63/30)	-
261	77:08:0012003:1887 (г. Москва, от ПС-17 по ул. 1812 года, вл. 15 до ПС-661 по ул. Мневники, вл. 7а, корп. 1 (опора ЛЭП № 62/29)	-
262	77:09:0005017:1407 (г. Москва, CAO, МК МЖД, участок № 69)	-
263	77:08:0012001:8 (г. Москва, ул. Мневники, вл. 1)	-
264	77:08:0000000:3354 (г. Москва, 3-й Силикатный пр., вл. 10)	77:08:0012002:1004 (Российская Федерация, город Москва, вн.тер.г. муниципальный округ Хорошево-Мневники, проезд 3-й Силикатный, дом 10, строение 2) 77:08:0012002:1007 (Российская Федерация, город Москва, вн.тер.г. муниципальный округ Хорошево-Мневники, проезд 3-й Силикатный, дом 10, строение 5) 77:08:0012002:1005 (Российская Федерация, город Москва, вн.тер.г. муниципальный округ Хорошево-Мневники, проезд 3-й Силикатный, дом 10, строение 3) 77:08:0012002:1592 (г. Москва, пр. Силикатный 3, д. 10, строен. 26) 77:08:0012002:1012 (Российская Федерация, город Москва, вн.тер.г. муниципальный округ Хорошево-Мневники, проезд 3-й Силикатный, дом 10, строение 13) 77:08:0012002:1010 (Российская Федерация, город Москва, вн.тер.г. муниципальный округ Хорошево-Мневники, проезд 3-й Силикатный, дом 10, строение 9) 77:08:0012002:1075 (Российская Федерация, город Москва, вн.тер.г. муниципальный округ Хорошево-Мневники, проезд 3-й Силикатный, дом 10, строение 19)
265	77:09:0005005:169 (Российская Федерация, город Москва, вн.тер.г. муниципальный округ Хорошевский, улица Зорге, земельный участок 19А)	77:09:0005005:1124 (Российская Федерация, город Москва, вн.тер.г. муниципальный округ Хорошевский, улица Зорге, дом 19А)

№ п/п	Перечень кадастровых номеров существующих земельных участков, в отношении которых предполагается установление сервитута, их адреса или описание местоположения	Перечень и адреса объектов недвижимого имущества
1	2	3
266	77:09:0005005:171 (г. Москва, ул. Зорге, вл. 33)	-
267	77:09:0005005:12685 (Российская Федерация, город Москва, внутригородская территория муниципальный округ Сокол, улица Зорге, земельный участок 31/2)	77:09:0005005:8780 (город Москва, улица Зорге, дом 31, строение 2)
268	77:09:0005005:8023 (г. Москва, ул. Зорге, вл. 31, стр. 4)	-
269	77:09:0001005:3814 (г. Москва, Ленинградское шоссе, вл. 25)	77:09:0001005:3912 (Российская Федерация, город Москва, вн.тер.г. муниципальный округ Войковский, шоссе Ленинградское, дом 25)

### 3.2.4. Перечень координат характерных точек образуемых и (или) изменяемых земельных участков

№ точки	Координаты точки (система координат, используемая для ведения Единого государственного реестра недвижимости (МСК-77))	
	X	Y
1	2	3
Участок № 1		
1	17200.92	-674.23
2	17199.92	-672.95
3	17194.21	-661.74
4	17248.09	-636.40
5	17248.16	-636.53
6	17249.84	-635.73
7	17253.67	-643.82
8	17265.34	-636.53
9	17270.21	-633.41
10	17275.16	-630.21
11	17278.44	-628.36
12	17270.46	-616.48
13	17345.78	-565.17
14	17364.87	-554.12
15	17371.56	-552.79
16	17373.96	-550.95
17	17379.04	-547.06
18	17384.09	-543.15
19	17389.14	-539.21
20	17394.16	-535.26
21	17399.18	-531.28

№ точки	Координаты точки (система координат, используемая для ведения Единого государственного реестра недвижимости (МСК-77))	
	X	Y
1	2	3
22	17404.17	-527.29
23	17409.15	-523.28
24	17414.11	-519.24
25	17419.06	-515.19
26	17423.99	-511.12
27	17428.90	-507.03
28	17435.27	-500.74
29	17441.58	-494.41
30	17447.83	-488.02
31	17454.02	-481.57
32	17460.16	-475.07
33	17466.23	-468.51
34	17473.89	-460.10
35	17489.39	-448.12
36	17498.38	-441.64
37	17507.78	-435.78
38	17517.56	-430.57
39	17527.67	-426.03
40	17538.06	-422.19
41	17548.69	-419.06
42	17559.51	-416.65
43	17570.46	-414.98

№ точки	Координаты точки (система координат, используемая для ведения Единого государственного реестра недвижимости (МСК-77))	
	X	Y
1	2	3
44	17581.50	-414.05
45	17592.58	-413.87
46	17603.65	-414.43
47	17614.65	-415.75
48	17625.54	-417.80
49	17686.17	-445.75
50	17735.45	-468.46
51	17736.94	-471.14
52	17751.18	-497.79
53	17754.01	-502.38
54	17757.39	-506.59
55	17761.27	-510.35
56	17765.58	-513.60
57	17770.26	-516.28
58	17792.09	-529.92
59	17789.65	-535.25
60	17792.83	-538.11
61	17803.11	-541.87
62	17813.26	-519.74
63	17830.54	-482.06
64	17831.81	-482.60
65	17833.07	-483.16
66	18041.94	-581.48
67	18273.54	-690.49
68	18303.35	-627.15
69	18079.93	-522.35
70	18074.67	-519.79
71	18079.92	-508.16
72	18039.00	-489.52
73	18031.41	-499.42
74	17981.90	-476.36
75	17957.40	-464.60
76	17896.38	-435.94
77	17862.88	-419.83
78	17861.53	-419.18
79	17860.20	-418.49
80	17858.89	-417.77
81	17857.60	-417.02
82	17856.33	-416.23
83	17855.07	-415.41

№ точки	Координаты точки (система координат, используемая для ведения Единого государственного реестра недвижимости (МСК-77))	
	X	Y
1	2	3
84	17853.84	-414.57
85	17852.63	-413.69
86	17851.44	-412.78
87	17850.27	-411.84
88	17849.13	-410.88
89	17848.01	-409.88
90	17846.91	-408.86
91	17845.85	-407.81
92	17844.81	-406.74
93	17843.79	-405.64
94	17842.81	-404.51
95	17841.85	-403.36
96	17840.92	-402.19
97	17840.02	-400.99
98	17839.15	-399.77
99	17838.31	-398.53
100	17837.51	-397.27
101	17836.73	-395.99
102	17835.99	-394.69
103	17835.28	-393.38
104	17834.60	-392.04
105	17833.96	-390.69
106	17833.34	-389.32
107	17832.77	-387.94
108	17832.23	-386.55
109	17830.95	-383.01
110	17829.79	-380.21
111	17828.48	-377.49
112	17827.04	-374.83
113	17825.47	-372.24
114	17823.77	-369.74
115	17821.95	-367.33
116	17820.00	-365.02
117	17817.94	-362.80
118	17815.78	-360.69
119	17813.51	-358.69
120	17811.14	-356.81
121	17808.68	-355.05
122	17806.13	-353.42
123	17803.51	-351.92

№ точки	Координаты точки (система координат, используемая для ведения Единого государственного реестра недвижимости (МСК-77))	
	X	Y
1	2	3
124	17801.04	-350.66
125	17661.76	-286.45
126	17664.16	-281.16
127	17653.65	-276.55
128	17649.45	-274.70
129	17644.63	-272.59
130	17646.61	-268.37
131	17642.82	-266.64
132	17642.85	-266.62
133	17632.77	-262.02
134	17656.58	-240.33
135	17659.17	-241.63
136	17659.94	-240.01
137	17672.53	-246.51
138	17675.25	-243.40
139	17677.95	-240.39
140	17680.68	-237.41
141	17683.45	-234.46
142	17686.20	-231.57
143	17688.99	-228.72
144	17691.81	-225.90
145	17694.65	-223.10
146	17697.53	-220.34
147	17700.43	-217.60
148	17703.36	-214.90
149	17706.33	-212.23
150	17709.32	-209.59
151	17712.33	-206.98
152	17715.38	-204.40
153	17718.45	-201.86
154	17721.55	-199.35
155	17724.67	-196.87
156	17727.82	-194.42
157	17731.00	-192.01
158	17733.40	-190.24
159	17735.82	-188.51
160	17738.27	-186.83
161	17740.75	-185.18
162	17743.26	-183.57
163	17745.79	-182.01

№ точки	Координаты точки (система координат, используемая для ведения Единого государственного реестра недвижимости (МСК-77))	
	X	Y
1	2	3
164	17748.35	-180.49
165	17750.94	-179.01
166	17753.54	-177.57
167	17756.18	-176.18
168	17758.83	-174.83
169	17761.51	-173.53
170	17764.21	-172.27
171	17766.92	-171.06
172	17769.66	-169.89
173	17772.42	-168.76
174	17775.19	-167.69
175	17777.99	-166.65
176	17780.80	-165.67
177	17783.62	-164.73
178	17786.46	-163.84
179	17789.32	-163.00
180	17792.19	-162.20
181	17795.07	-161.45
182	17797.96	-160.75
183	17800.87	-160.10
184	17802.33	-159.80
185	17873.08	-74.70
186	17858.26	-62.40
187	17863.30	-56.28
188	18120.58	268.62
189	18102.28	283.37
190	18115.01	299.25
191	18160.63	356.17
192	18136.10	381.46
193	18074.87	305.47
194	18069.40	298.68
195	18048.36	278.28
196	18035.74	263.38
197	17998.14	217.00
198	17964.56	171.13
199	17962.53	172.75
200	17961.32	171.22
201	17956.89	175.00
202	17942.57	156.06
203	17911.98	117.35

№ точки	Координаты точки (система координат, используемая для ведения Единого государственного реестра недвижимости (МСК-77))	
	X	Y
1	2	3
204	17893.01	93.68
205	17867.38	61.71
206	17827.40	11.93
207	17784.66	-41.24
208	17752.47	-82.38
209	17734.92	-104.91
210	17716.95	-127.99
211	17716.08	-127.33
212	17697.56	-150.60
213	17703.40	-155.01
214	17686.03	-172.68
215	17680.76	-177.96
216	17676.18	-185.97
217	17670.26	-191.76
218	17631.25	-227.63
219	17608.16	-250.79
220	17603.83	-257.20
221	17607.44	-259.91
222	17601.28	-267.49
223	17596.00	-263.52
224	17595.98	-263.54
225	17579.99	-283.39
226	17577.47	-281.57
227	17566.76	-292.30
228	17560.54	-300.43
229	17549.82	-314.44
230	17539.35	-328.14
231	17530.20	-340.10
232	17535.99	-344.42
233	17528.78	-354.34
234	17522.74	-349.86
235	17513.19	-362.35
236	17498.87	-381.08
237	17474.82	-411.21
238	17449.60	-440.38
239	17423.26	-468.54
240	17395.84	-495.64
241	17372.37	-516.83
242	17371.72	-517.75
243	17370.38	-518.74

№ точки	Координаты точки (система координат, используемая для ведения Единого государственного реестра недвижимости (МСК-77))	
	X	Y
1	2	3
244	17357.89	-530.98
245	17338.12	-550.30
246	17326.35	-560.45
247	17304.54	-577.88
248	17278.89	-596.83
249	17259.55	-609.31
250	17252.57	-613.63
251	17237.03	-626.52
252	17220.85	-636.43
253	17193.11	-651.76
254	17164.55	-665.51
255	17109.14	-688.55
256	17057.40	-708.67
257	17040.26	-717.41
258	17030.04	-721.23
259	16992.60	-734.80
260	16957.21	-745.80
261	16934.40	-751.17
262	16908.39	-756.39
263	16879.33	-761.27
264	16843.74	-766.95
265	16821.30	-769.43
266	16792.59	-771.36
267	16780.09	-771.54
268	16770.19	-773.81
269	16750.73	-779.69
270	16731.70	-786.87
271	16725.84	-771.79
272	16752.70	-762.37
273	16712.75	-764.05
274	16694.54	-764.29
275	16692.00	-758.72
276	16689.23	-752.65
277	16689.02	-752.70
278	16687.90	-750.29
279	16681.20	-749.82
280	16681.03	-749.63
281	16633.74	-746.28
282	16621.82	-745.56
283	16572.54	-742.56

№ точки	Координаты точки (система координат, используемая для ведения Единого государственного реестра недвижимости (МСК-77))	
	X	Y
1	2	3
284	16545.16	-740.90
285	16545.17	-741.95
286	16545.05	-741.94
287	16545.08	-743.84
288	16544.25	-743.82
289	16544.25	-746.73
290	16544.94	-746.72
291	16544.96	-747.91
292	16542.65	-747.93
293	16542.63	-785.04
294	16538.73	-784.97
295	16539.22	-797.89
296	16529.68	-797.27
297	16528.38	-797.19
298	16529.88	-849.39
299	16532.82	-853.60
300	16535.90	-990.75
301	16547.54	-973.51
302	16560.05	-956.91
303	16573.42	-940.98
304	16565.18	-961.30
305	16558.45	-982.18
306	16544.18	-1032.64
307	16513.20	-1142.26
308	16503.85	-1172.29
309	16492.95	-1201.78
310	16480.51	-1230.67
311	16466.58	-1258.87
312	16451.19	-1286.30
313	16305.68	-1530.38
314	16296.22	-1546.24
315	16286.81	-1562.02
316	16272.95	-1585.28
317	16279.92	-1609.71
318	16278.13	-1612.71
319	16273.15	-1621.08
320	16281.27	-1650.89
321	16290.08	-1673.73
322	16295.05	-1684.64
323	16298.54	-1692.13

№ точки	Координаты точки (система координат, используемая для ведения Единого государственного реестра недвижимости (МСК-77))	
	X	Y
1	2	3
324	16302.33	-1699.46
325	16306.42	-1706.63
326	16310.80	-1713.63
327	16315.46	-1720.45
328	16320.40	-1727.06
329	16349.07	-1769.66
330	16372.72	-1785.38
331	16372.99	-1785.96
332	16409.87	-1867.40
333	16446.75	-1939.57
334	16449.28	-1944.71
335	16521.58	-2094.53
336	16531.62	-2117.03
337	16533.96	-2120.70
338	16534.93	-2122.72
339	16549.36	-2153.51
340	16550.35	-2153.03
341	16551.84	-2156.14
342	16550.89	-2156.59
343	16569.82	-2195.68
344	16589.31	-2235.84
345	16590.13	-2235.42
346	16591.75	-2238.76
347	16590.90	-2239.17
348	16603.46	-2265.05
349	16605.65	-2269.72
350	16617.95	-2295.18
351	16618.80	-2294.76
352	16620.33	-2297.94
353	16619.47	-2298.35
354	16631.92	-2323.93
355	16698.86	-2291.68
356	16679.63	-2254.51
357	16668.91	-2238.49
358	16663.84	-2240.97
359	16656.06	-2244.78
360	16643.26	-2218.47
361	16650.96	-2214.73
362	16655.73	-2212.09
363	16597.11	-2092.88

№ точки	Координаты точки (система координат, используемая для ведения Единого государственного реестра недвижимости (МСК-77))	
	X	Y
1	2	3
364	16589.17	-2076.60
365	16549.75	-1957.84
366	16531.38	-1886.79
367	16527.74	-1872.59
368	16524.44	-1863.14
369	16521.05	-1854.28
370	16516.61	-1844.34
371	16512.40	-1836.10
372	16506.97	-1826.87
373	16501.76	-1819.28
374	16495.30	-1810.83
375	16485.32	-1798.90
376	16469.29	-1782.54
377	16417.61	-1733.44
378	16416.16	-1730.88
379	16410.76	-1721.56
380	16357.23	-1606.47
381	16329.14	-1548.99
382	16326.90	-1540.01
383	16327.10	-1533.11
384	16324.59	-1529.56
385	16321.50	-1525.16
386	16315.55	-1516.75
387	16322.59	-1505.11
388	16328.11	-1495.99
389	16338.17	-1478.72
390	16339.51	-1476.72
391	16352.49	-1461.32
392	16365.16	-1446.40
393	16367.86	-1443.44
394	16374.44	-1435.56
395	16387.34	-1418.15
396	16403.13	-1394.13
397	16416.51	-1372.98
398	16413.18	-1361.20
399	16443.85	-1303.71
400	16449.60	-1298.50
401	16451.90	-1291.69
402	16455.67	-1285.48
403	16459.39	-1279.25

№ точки	Координаты точки (система координат, используемая для ведения Единого государственного реестра недвижимости (МСК-77))	
	X	Y
1	2	3
404	16463.07	-1273.00
405	16466.71	-1266.71
406	16470.30	-1260.41
407	16473.85	-1254.07
408	16477.35	-1247.72
409	16480.81	-1241.33
410	16484.22	-1234.93
411	16487.58	-1228.50
412	16490.90	-1222.04
413	16494.18	-1215.57
414	16497.41	-1209.06
415	16500.59	-1202.54
416	16503.73	-1196.00
417	16506.82	-1189.43
418	16509.86	-1182.84
419	16512.86	-1176.23
420	16515.81	-1169.60
421	16518.71	-1162.94
422	16521.57	-1156.27
423	16524.37	-1149.58
424	16527.14	-1142.87
425	16529.85	-1136.13
426	16532.52	-1129.38
427	16535.13	-1122.61
428	16537.70	-1115.83
429	16540.23	-1109.02
430	16542.70	-1102.20
431	16545.13	-1095.36
432	16549.26	-1082.79
433	16550.83	-1077.45
434	16552.36	-1072.09
435	16553.87	-1066.73
436	16555.34	-1061.36
437	16556.78	-1055.98
438	16558.20	-1050.60
439	16559.58	-1045.20
440	16560.93	-1039.80
441	16562.25	-1034.39
442	16563.54	-1028.97
443	16564.81	-1023.55

№ точки	Координаты точки (система координат, используемая для ведения Единого государственного реестра недвижимости (МСК-77))	
	X	Y
1	2	3
444	16566.04	-1018.12
445	16567.24	-1012.68
446	16568.41	-1007.24
447	16569.55	-1001.79
448	16570.85	-996.58
449	16572.26	-991.40
450	16573.77	-986.25
451	16575.38	-981.14
452	16577.09	-976.05
453	16578.91	-971.00
454	16580.82	-965.99
455	16582.84	-961.02
456	16584.95	-956.09
457	16587.17	-951.20
458	16589.48	-946.36
459	16591.88	-941.56
460	16594.38	-936.82
461	16596.98	-932.12
462	16599.67	-927.48
463	16602.45	-922.89
464	16605.32	-918.36
465	16608.29	-913.88
466	16611.72	-908.91
467	16615.20	-903.97
468	16618.73	-899.07
469	16622.32	-894.20
470	16625.95	-889.38
471	16629.64	-884.59
472	16633.38	-879.84
473	16637.17	-875.14
474	16641.01	-870.47
475	16644.90	-865.84
476	16648.84	-861.26
477	16652.83	-856.72
478	16656.86	-852.22
479	16660.94	-847.76
480	16665.07	-843.35
481	16669.25	-838.98
482	16673.47	-834.66
483	16677.74	-830.38

№ точки	Координаты точки (система координат, используемая для ведения Единого государственного реестра недвижимости (МСК-77))	
	X	Y
1	2	3
484	16682.05	-826.15
485	16686.41	-821.96
486	16692.38	-818.56
487	16698.44	-815.31
488	16704.57	-812.20
489	16710.78	-809.25
490	16717.06	-806.45
491	16723.41	-803.81
492	16729.82	-801.33
493	16736.28	-799.00
494	16742.81	-796.84
495	16749.38	-794.83
496	16756.00	-792.99
497	16762.67	-791.31
498	16821.74	-780.75
499	16844.66	-777.73
500	16903.95	-768.25
501	16926.87	-764.36
502	16932.78	-763.19
503	16938.67	-761.94
504	16944.54	-760.60
505	16950.39	-759.18
506	16956.22	-757.67
507	16962.03	-756.08
508	16967.81	-754.40
509	16973.57	-752.63
510	16979.30	-750.78
511	16985.00	-748.85
512	16990.68	-746.83
513	16996.32	-745.33
514	17002.60	-743.52
515	17034.19	-735.97
516	17051.10	-730.11
517	17077.71	-720.13
518	17089.71	-715.33
519	17096.36	-712.57
520	17101.85	-710.26
521	17109.54	-706.95
522	17115.80	-704.19
523	17121.20	-701.76

№ точки	Координаты точки (система координат, используемая для ведения Единого государственного реестра недвижимости (МСК-77))	
	X	Y
1	2	3
524	17127.77	-698.75
525	17134.63	-695.54
526	17139.16	-693.39
527	17143.97	-691.06
528	17150.11	-688.05
529	17155.61	-685.30
530	17159.13	-684.89
531	17174.14	-684.53
532	17176.03	-684.48
533	17178.67	-684.15
534	17183.43	-682.06
535	17192.37	-678.14
536	17197.70	-675.71
537	17200.91	-674.22
Участок № 2		
1	16864.02	-695.75
2	16864.00	-695.63
3	16893.64	-688.65
4	16920.31	-681.44
5	16949.97	-672.09
6	17003.74	-652.15
7	17003.78	-652.27
8	17002.17	-653.00
9	17005.37	-651.55
10	17005.46	-651.52
11	17005.45	-651.52
12	17008.53	-650.09
13	17011.70	-648.61
14	17014.86	-647.11
15	17018.01	-645.58
16	17021.15	-644.04
17	17024.29	-642.49
18	17027.41	-640.91
19	17030.52	-639.31
20	17033.63	-637.70
21	17036.72	-636.07
22	17039.81	-634.42
23	17042.88	-632.75
24	17045.95	-631.06
25	17049.00	-629.35

№ точки	Координаты точки (система координат, используемая для ведения Единого государственного реестра недвижимости (МСК-77))	
	X	Y
1	2	3
26	17052.05	-627.63
27	17053.57	-626.76
28	17130.12	-605.43
29	17125.07	-608.46
30	17209.90	-557.61
31	17243.08	-536.70
32	17279.73	-512.58
33	17297.28	-500.34
34	17313.83	-486.78
35	17353.76	-451.42
36	17357.05	-448.68
37	17357.83	-448.02
38	17387.09	-422.21
39	17387.58	-421.76
40	17415.26	-394.80
41	17415.79	-394.25
42	17442.36	-365.68
43	17466.22	-337.36
44	17466.23	-337.31
45	17448.15	-322.64
46	17442.54	-328.75
47	17428.06	-343.15
48	17420.97	-351.84
49	17350.01	-420.31
50	17325.06	-444.44
51	17293.54	-470.25
52	17109.18	-569.96
53	17095.95	-578.12
54	17095.95	-578.12
55	17099.14	-586.88
56	17068.67	-597.70
57	17067.86	-595.44
58	17047.92	-607.74
59	16956.94	-628.17
60	16863.19	-649.17
61	16754.37	-664.54
62	16713.18	-667.45
63	16683.58	-669.10
64	16653.84	-670.83
65	16611.19	-672.28

№ точки	Координаты точки (система координат, используемая для ведения Единого государственного реестра недвижимости (МСК-77))	
	X	Y
1	2	3
66	16611.20	-674.55
67	16580.93	-675.22
68	16579.66	-674.05
69	16572.64	-680.44
70	16572.64	-680.44
71	16560.47	-710.98
72	16573.72	-711.49
73	16573.76	-711.49
74	16583.26	-711.85
75	16583.27	-712.11
76	16591.73	-712.66
77	16594.40	-712.69
78	16597.63	-712.39
79	16613.35	-712.99
80	16656.72	-713.83
81	16667.60	-713.64
82	16675.93	-713.50
83	16682.63	-713.40
84	16698.14	-713.11
85	16700.10	-713.08
86	16740.79	-710.97
87	16780.84	-707.50
88	16781.88	-707.39
89	16821.79	-702.51
90	16861.50	-696.23
91	16862.49	-696.06
Участок № 3		
1	16328.76	-1395.18
2	16328.66	-1395.34
3	16323.04	-1391.75
4	16319.12	-1389.40
5	16319.19	-1389.28
6	16317.20	-1388.01
7	16324.02	-1376.96
8	16333.02	-1361.24
9	16341.13	-1346.91
10	16333.78	-1342.60
11	16335.00	-1340.33
12	16334.86	-1340.24
13	16339.86	-1329.93

№ точки	Координаты точки (система координат, используемая для ведения Единого государственного реестра недвижимости (МСК-77))	
	X	Y
1	2	3
14	16330.10	-1325.43
15	16372.25	-1255.23
16	16390.31	-1264.08
17	16426.62	-1202.65
18	16439.36	-1179.38
19	16450.53	-1155.31
20	16460.07	-1130.56
21	16467.96	-1105.23
22	16468.52	-1086.06
23	16467.89	-1066.90
24	16494.00	-1066.00
25	16494.00	-983.00
26	16496.87	-966.43
27	16495.68	-939.71
28	16495.68	-939.71
29	16488.44	-941.33
30	16483.54	-942.43
31	16477.29	-943.82
32	16478.83	-964.06
33	16479.91	-970.46
34	16489.05	-1046.33
35	16488.23	-1046.43
36	16488.44	-1048.13
37	16477.67	-1049.35
38	16478.22	-1054.66
39	16478.11	-1054.68
40	16478.31	-1056.48
41	16471.83	-1057.21
42	16471.46	-1055.47
43	16470.78	-1049.85
44	16465.07	-1050.77
45	16452.63	-1052.45
46	16452.01	-1050.73
47	16442.77	-1053.02
48	16426.73	-1056.95
49	16428.37	-1065.03
50	16428.81	-1067.28
51	16429.23	-1069.54
52	16429.62	-1071.80
53	16429.99	-1074.06

№ точки	Координаты точки (система координат, используемая для ведения Единого государственного реестра недвижимости (МСК-77))	
	X	Y
1	2	3
54	16430.33	-1076.33
55	16430.64	-1078.61
56	16430.91	-1080.74
57	16430.93	-1080.88
58	16431.19	-1083.16
59	16431.43	-1085.44
60	16431.64	-1087.73
61	16431.82	-1090.02
62	16431.98	-1092.31
63	16432.11	-1094.60
64	16432.21	-1096.89
65	16432.29	-1099.18
66	16432.34	-1101.48
67	16432.37	-1103.77
68	16432.37	-1106.07
69	16432.34	-1108.36
70	16432.29	-1110.65
71	16432.21	-1112.95
72	16432.10	-1115.24
73	16431.97	-1117.53
74	16431.81	-1119.82
75	16431.63	-1122.11
76	16431.42	-1124.39
77	16431.18	-1126.67
78	16430.91	-1128.95
79	16430.62	-1131.23
80	16430.31	-1133.50
81	16429.97	-1135.77
82	16429.60	-1138.04
83	16429.21	-1140.30
84	16428.79	-1142.55
85	16428.34	-1144.80
86	16427.87	-1147.05
87	16427.86	-1147.11
88	16427.37	-1149.29
89	16426.85	-1151.52
90	16426.30	-1153.75
91	16425.73	-1155.97
92	16425.13	-1158.19
93	16424.50	-1160.40

№ точки	Координаты точки (система координат, используемая для ведения Единого государственного реестра недвижимости (МСК-77))	
	X	Y
1	2	3
94	16423.85	-1162.60
95	16423.18	-1164.79
96	16422.48	-1166.98
97	16421.75	-1169.15
98	16421.00	-1171.32
99	16420.23	-1173.48
100	16419.43	-1175.63
101	16418.60	-1177.77
102	16417.75	-1179.91
103	16416.88	-1182.03
104	16415.98	-1184.14
105	16415.06	-1186.24
106	16414.11	-1188.33
107	16413.14	-1190.41
108	16412.15	-1192.48
109	16411.13	-1194.54
110	16410.09	-1196.58
111	16409.03	-1198.61
112	16407.94	-1200.63
113	16406.83	-1202.64
114	16405.70	-1204.64
115	16404.54	-1206.62
116	16395.72	-1221.54
117	16351.13	-1283.08
118	16350.88	-1283.42
119	16345.43	-1291.80
120	16298.65	-1372.34
121	16291.26	-1377.75
122	16279.29	-1380.42
123	16273.19	-1376.66
124	16280.12	-1398.33
125	16283.70	-1423.14
126	16284.06	-1425.91
127	16284.33	-1428.69
128	16284.51	-1431.47
129	16284.61	-1434.26
130	16284.62	-1437.05
131	16284.54	-1439.84
132	16284.38	-1442.63
133	16284.13	-1445.41

№ точки	Координаты точки (система координат, используемая для ведения Единого государственного реестра недвижимости (МСК-77))	
	X	Y
1	2	3
134	16283.01	-1456.02
135	16287.91	-1465.80
136	16329.42	-1395.57
Участок № 4		
1	16450.75	-664.16
2	16429.30	-662.05
3	16421.86	-660.83
4	16419.55	-663.26
5	16407.06	-674.13
6	16428.73	-675.33
7	16428.84	-663.93
Участок № 5		
1	16266.73	-633.38
2	16321.96	-656.43
3	16372.46	-672.17
4	16374.96	-672.95
5	16375.02	-672.91
6	16372.46	-672.16
7	16375.79	-672.35
8	16391.87	-660.87
9	16396.60	-656.69
10	16289.12	-639.07
Участок № 6		
1	16284.99	-629.40
2	16287.81	-622.09
3	16279.87	-619.02
4	16277.05	-626.33
Участок № 7		
1	16202.87	-654.09
2	16203.14	-653.42
3	16203.77	-653.65
4	16210.60	-635.60
5	16216.96	-638.01
6	16215.78	-641.14
7	16218.75	-642.26
8	16219.93	-639.13
9	16239.79	-646.65
10	16239.62	-647.12
11	16237.70	-646.39
12	16231.47	-662.82

№ точки	Координаты точки (система координат, используемая для ведения Единого государственного реестра недвижимости (МСК-77))	
	X	Y
1	2	3
13	16240.48	-665.21
14	16250.71	-666.71
15	16260.54	-639.83
16	16263.37	-632.53
17	16255.60	-630.56
18	16168.06	-603.17
19	16166.21	-607.64
20	16164.07	-612.78
21	16193.41	-650.54
Участок № 8		
1	14525.79	48.78
2	14436.30	100.50
3	14381.36	131.61
4	14367.93	140.26
5	14361.27	143.27
6	14365.02	150.29
7	14345.85	160.29
8	14311.86	177.76
9	14310.04	179.45
10	14258.50	227.19
11	14270.02	222.09
12	14270.02	222.09
13	14270.70	221.77
14	14320.23	198.40
15	14375.86	172.17
16	14376.56	171.84
17	14421.15	150.81
18	14460.66	132.17
19	14479.34	123.36
20	14497.30	114.88
21	14522.28	103.10
22	14524.88	100.93
23	14529.43	98.34
24	14536.48	94.24
25	14564.81	77.30
26	14570.03	74.20
27	14612.82	48.76
28	14618.69	43.78
29	14624.25	39.07
30	14623.59	38.26

№ точки	Координаты точки (система координат, используемая для ведения Единого государственного реестра недвижимости (МСК-77))	
	X	Y
1	2	3
31	14622.86	37.35
32	14627.47	33.89
33	14632.68	29.98
34	14642.21	22.83
35	14646.67	19.48
36	14684.26	-9.21
37	14710.40	-30.49
38	14733.52	-53.80
39	14731.59	-55.93
40	14758.54	-81.90
41	14780.16	-96.50
42	14787.42	-88.05
43	14810.86	-98.04
44	14810.86	-98.05
45	14954.98	-168.15
46	14988.06	-185.94
47	15178.86	-279.80
48	15176.67	-285.37
49	15179.23	-286.35
50	15174.18	-297.21
51	15197.10	-307.35
52	15202.14	-296.50
53	15210.67	-300.63
54	15323.02	-334.31
55	15327.66	-332.96
56	15386.99	-347.51
57	15387.01	-347.52
58	15442.29	-361.08
59	15444.05	-361.51
60	15440.37	-371.05
61	15440.37	-371.05
62	15438.95	-374.72
63	15487.68	-391.91
64	15504.09	-399.15
65	15499.75	-414.61
66	15507.25	-419.27
67	15508.44	-420.18
68	15526.02	-427.14
69	15524.70	-432.62
70	15574.35	-454.34

№ точки	Координаты точки (система координат, используемая для ведения Единого государственного реестра недвижимости (МСК-77))	
	X	Y
1	2	3
71	15581.72	-457.26
72	15611.50	-471.61
73	15623.29	-474.75
74	15669.02	-487.53
75	15671.28	-482.89
76	15671.08	-482.80
77	15675.17	-474.59
78	15763.78	-513.66
79	15789.55	-521.92
80	15786.81	-527.68
81	15826.67	-542.39
82	15833.98	-545.09
83	15837.80	-552.10
84	15840.52	-559.15
85	15843.88	-561.05
86	15849.58	-562.99
87	15855.28	-564.74
88	15863.18	-568.28
89	15880.50	-576.88
90	15897.10	-584.30
91	15912.00	-589.00
92	15921.00	-591.90
93	15923.40	-593.20
94	15931.26	-588.65
95	15932.97	-586.82
96	15940.52	-584.39
97	15940.52	-584.39
98	15964.85	-593.38
99	15969.18	-595.92
100	16003.44	-613.50
101	16008.21	-618.11
102	16012.71	-623.26
103	15921.31	-606.83
104	15812.88	-572.90
105	15812.43	-572.00
106	15811.95	-571.13
107	15811.44	-570.27
108	15810.90	-569.42
109	15810.33	-568.60
110	15809.74	-567.79

№ точки	Координаты точки (система координат, используемая для ведения Единого государственного реестра недвижимости (МСК-77))	
	X	Y
1	2	3
111	15809.12	-567.01
112	15808.48	-566.24
113	15807.81	-565.50
114	15807.11	-564.78
115	15806.40	-564.09
116	15805.66	-563.41
117	15804.89	-562.77
118	15804.11	-562.15
119	15803.31	-561.55
120	15802.48	-560.99
121	15801.64	-560.45
122	15800.78	-559.93
123	15799.91	-559.45
124	15799.01	-559.00
125	15798.11	-558.58
126	15797.19	-558.18
127	15796.26	-557.82
128	15757.35	-543.47
129	15750.99	-541.14
130	15744.62	-538.84
131	15738.24	-536.56
132	15731.86	-534.31
133	15725.46	-532.09
134	15719.05	-529.89
135	15712.64	-527.72
136	15706.21	-525.58
137	15699.78	-523.47
138	15693.33	-521.38
139	15686.88	-519.32
140	15680.42	-517.29
141	15673.95	-515.29
142	15667.48	-513.31
143	15660.99	-511.36
144	15654.50	-509.44
145	15647.99	-507.54
146	15641.48	-505.67
147	15634.97	-503.83
148	15628.44	-502.02
149	15621.91	-500.24
150	15615.37	-498.48

№ точки	Координаты точки (система координат, используемая для ведения Единого государственного реестра недвижимости (МСК-77))	
	X	Y
1	2	3
151	15608.82	-496.75
152	15602.26	-495.05
153	15595.70	-493.38
154	15589.13	-491.73
155	15582.56	-490.11
156	15575.97	-488.52
157	15569.38	-486.96
158	15562.79	-485.43
159	15556.18	-483.92
160	15549.58	-482.44
161	15548.88	-482.30
162	15548.17	-482.20
163	15547.46	-482.13
164	15546.75	-482.09
165	15546.03	-482.09
166	15545.32	-482.12
167	15544.61	-482.19
168	15543.90	-482.28
169	15501.79	-482.61
170	15422.24	-449.50
171	15416.97	-447.28
172	15411.71	-445.00
173	15406.48	-442.68
174	15401.26	-440.30
175	15396.08	-437.88
176	15390.91	-435.40
177	15385.77	-432.88
178	15380.65	-430.30
179	15187.74	-332.14
180	15192.26	-323.22
181	15159.98	-306.85
182	15155.47	-315.72
183	15120.09	-297.72
184	15096.29	-286.42
185	15082.48	-282.18
186	14912.05	-199.28
187	14917.25	-188.47
188	14915.41	-187.36
189	14884.45	-168.72
190	14865.63	-157.48

№ точки	Координаты точки (система координат, используемая для ведения Единого государственного реестра недвижимости (МСК-77))	
	X	Y
1	2	3
191	14851.49	-149.13
192	14848.79	-155.50
193	14844.09	-166.63
194	14794.83	-142.97
195	14794.23	-142.70
196	14793.63	-142.45
197	14793.01	-142.23
198	14792.39	-142.03
199	14770.28	-126.00
200	14769.43	-125.38
201	14775.24	-116.77
202	14779.05	-109.26
203	14763.97	-98.49
204	14754.06	-92.67
205	14692.39	-52.37
206	14645.37	-28.23
207	14623.86	-8.73
208	14579.12	17.65
209	14565.44	25.45
210	14525.79	48.78
211	14541.21	49.85
212	14539.07	51.93
213	14536.80	54.13
214	14536.04	53.34
215	14538.41	51.02
216	14540.44	49.04
Участок № 9		
1	11765.09	874.32
2	11822.21	841.22
3	11884.14	822.27
4	11903.95	816.02
5	11910.48	798.93
6	12033.71	741.58
7	12075.27	721.31
8	12138.73	699.44
9	12138.73	699.44
10	12138.73	699.44
11	12191.93	685.63
12	12233.80	681.44
13	12236.03	694.05

№ точки	Координаты точки (система координат, используемая для ведения Единого государственного реестра недвижимости (МСК-77))	
	X	Y
1	2	3
14	12270.34	682.63
15	12274.00	694.89
16	12295.74	763.81
17	12298.35	771.87
18	12308.60	803.53
19	12309.68	806.83
20	12311.87	813.59
21	12315.72	827.58
22	12316.55	830.34
23	12370.60	832.61
24	12371.17	828.57
25	12371.61	825.05
26	12371.99	821.53
27	12372.24	819.00
28	12372.45	816.47
29	12372.64	813.94
30	12372.79	811.41
31	12372.92	808.88
32	12373.02	806.35
33	12373.10	803.81
34	12373.14	801.27
35	12373.16	798.74
36	12373.15	796.20
37	12373.11	793.67
38	12373.05	791.13
39	12372.95	788.75
40	12372.83	786.06
41	12372.68	783.53
42	12372.50	781.00
43	12368.52	717.88
44	12385.58	662.35
45	12385.61	658.43
46	12449.84	640.98
47	12510.93	629.26
48	12539.90	623.72
49	12542.43	624.16
50	12542.85	625.86
51	12649.46	580.20
52	12653.13	578.66
53	12656.83	577.18

№ точки	Координаты точки (система координат, используемая для ведения Единого государственного реестра недвижимости (МСК-77))	
	X	Y
1	2	3
54	12660.55	575.76
55	12664.30	574.40
56	12668.06	573.09
57	12671.84	571.85
58	12675.65	570.67
59	12679.47	569.55
60	12683.31	568.49
61	12687.17	567.49
62	12691.04	566.55
63	12694.92	565.68
64	12698.82	564.87
65	12702.73	564.11
66	12706.66	563.43
67	12710.59	562.80
68	12758.78	555.52
69	12771.34	553.62
70	12771.82	555.60
71	12800.07	552.33
72	12801.44	549.07
73	12810.53	547.70
74	12829.11	546.20
75	12829.58	550.72
76	12846.82	549.08
77	12846.42	544.81
78	12927.12	538.30
79	13001.95	528.56
80	13043.60	523.64
81	13082.52	519.00
82	13173.12	502.46
83	13198.74	499.25
84	13259.70	490.81
85	13270.28	489.77
86	13275.78	489.47
87	13279.00	489.23
88	13281.07	489.10
89	13282.79	488.98
90	13284.85	488.85
91	13286.63	489.74
92	13288.11	491.09
93	13289.59	493.26

№ точки	Координаты точки (система координат, используемая для ведения Единого государственного реестра недвижимости (МСК-77))	
	X	Y
1	2	3
94	13290.95	495.57
95	13292.21	497.61
96	13299.13	507.88
97	13305.44	529.13
98	13305.44	529.13
99	13309.93	544.35
100	13318.32	572.87
101	13323.82	591.37
102	13331.29	616.70
103	13334.45	627.35
104	13339.54	644.59
105	13341.24	650.35
106	13341.43	651.06
107	13341.59	651.78
108	13341.71	652.51
109	13341.80	653.24
110	13341.84	653.97
111	13341.86	654.71
112	13341.83	655.45
113	13341.77	656.18
114	13341.68	656.91
115	13341.55	657.64
116	13341.38	658.35
117	13341.18	659.06
118	13340.94	659.76
119	13340.67	660.44
120	13340.37	661.12
121	13340.03	661.77
122	13339.66	662.41
123	13339.27	663.03
124	13338.84	663.63
125	13327.17	667.67
126	13315.30	672.08
127	13315.65	673.26
128	13298.09	678.48
129	13294.75	679.72
130	13338.17	692.95
131	13338.88	692.76
132	13339.60	692.60
133	13340.33	692.48

№ точки	Координаты точки (система координат, используемая для ведения Единого государственного реестра недвижимости (МСК-77))	
	X	Y
1	2	3
134	13341.06	692.40
135	13341.79	692.35
136	13342.53	692.33
137	13343.27	692.36
138	13344.00	692.42
139	13344.73	692.51
140	13345.46	692.64
141	13346.17	692.81
142	13346.88	693.01
143	13347.58	693.25
144	13348.26	693.52
145	13348.94	693.82
146	13349.59	694.16
147	13350.23	694.53
148	13350.85	694.92
149	13351.45	695.35
150	13352.02	695.81
151	13352.58	696.30
152	13353.11	696.81
153	13353.61	697.34
154	13354.09	697.91
155	13354.54	698.49
156	13354.96	699.09
157	13355.35	699.72
158	13355.71	700.36
159	13356.03	701.02
160	13356.32	701.70
161	13356.58	702.39
162	13356.81	703.09
163	13385.11	692.43
164	13385.03	691.70
165	13384.98	690.97
166	13384.97	690.23
167	13384.99	689.49
168	13385.05	688.76
169	13385.14	688.03
170	13385.28	687.30
171	13385.44	686.59
172	13385.64	685.88
173	13385.88	685.18

№ точки	Координаты точки (система координат, используемая для ведения Единого государственного реестра недвижимости (МСК-77))	
	X	Y
1	2	3
174	13386.15	684.50
175	13386.45	683.83
176	13386.79	683.17
177	13387.16	682.53
178	13387.56	681.91
179	13387.98	681.31
180	13388.44	680.74
181	13388.93	680.18
182	13389.44	679.65
183	13389.98	679.15
184	13390.54	678.67
185	13391.12	678.22
186	13391.73	677.80
187	13392.35	677.41
188	13392.99	677.06
189	13393.65	676.73
190	13394.33	676.44
191	13417.77	643.39
192	13388.63	651.99
193	13387.92	652.18
194	13387.20	652.34
195	13386.47	652.46
196	13385.74	652.54
197	13385.01	652.59
198	13384.27	652.60
199	13383.53	652.58
200	13382.80	652.52
201	13382.07	652.43
202	13381.34	652.29
203	13380.63	652.13
204	13379.92	651.93
205	13379.22	651.69
206	13378.54	651.42
207	13377.87	651.12
208	13377.21	650.78
209	13376.57	650.41
210	13375.95	650.01
211	13375.35	649.59
212	13374.78	649.13
213	13374.22	648.64

№ точки	Координаты точки (система координат, используемая для ведения Единого государственного реестра недвижимости (МСК-77))	
	X	Y
1	2	3
214	13373.69	648.13
215	13373.19	647.59
216	13372.71	647.03
217	13372.26	646.45
218	13371.84	645.84
219	13371.45	645.22
220	13371.10	644.58
221	13370.77	643.92
222	13370.48	643.24
223	13370.22	642.55
224	13369.99	641.85
225	13325.36	490.72
226	13325.09	489.71
227	13324.87	488.69
228	13324.71	487.65
229	13324.66	487.14
230	13344.64	478.48
231	13508.89	455.11
232	13599.79	440.81
233	13599.65	439.62
234	13599.65	439.62
235	13599.65	439.62
236	13605.11	438.93
237	13607.49	438.63
238	13606.72	432.54
239	13606.72	432.54
240	13606.65	431.98
241	13606.51	430.90
242	13608.59	430.63
243	13616.13	429.64
244	13616.27	430.78
245	13617.05	436.93
246	13617.75	436.84
247	13618.09	439.56
248	13625.51	438.51
249	13769.81	425.60
250	13809.71	422.99
251	13947.77	404.83
252	13951.87	415.14
253	13983.86	405.38

№ точки	Координаты точки (система координат, используемая для ведения Единого государственного реестра недвижимости (МСК-77))	
	X	Y
1	2	3
254	13997.04	406.59
255	14012.74	407.64
256	14031.89	404.35
257	14049.71	401.92
258	14068.76	404.07
259	14078.26	425.09
260	14093.48	458.84
261	14113.64	450.87
262	14136.39	441.98
263	14125.36	419.45
264	14124.60	419.69
265	14123.83	419.91
266	14123.05	420.10
267	14122.26	420.25
268	14121.47	420.38
269	14120.67	420.47
270	14119.87	420.53
271	14119.07	420.56
272	14118.26	420.55
273	14117.46	420.52
274	14116.66	420.45
275	14115.87	420.35
276	14115.08	420.21
277	14114.29	420.05
278	14113.51	419.85
279	14090.24	382.66
280	14197.65	345.88
281	14215.63	383.86
282	14207.43	387.10
283	14216.60	410.35
284	14231.44	404.50
285	14262.72	392.17
286	14253.12	369.08
287	14237.01	375.43
288	14237.00	374.08
289	14236.36	372.75
290	14236.19	372.83
291	14220.53	340.20
292	14271.41	315.82
293	14272.02	317.08

№ точки	Координаты точки (система координат, используемая для ведения Единого государственного реестра недвижимости (МСК-77))	
	X	Y
1	2	3
294	14272.09	317.05
295	14381.23	276.25
296	14386.73	288.16
297	14388.48	287.43
298	14397.21	311.98
299	14395.56	312.91
300	14392.94	313.94
301	14392.94	313.94
302	14376.02	320.62
303	14385.19	343.88
304	14445.72	320.00
305	14436.55	296.75
306	14420.28	303.16
307	14412.49	297.44
308	14397.96	265.96
309	14437.19	246.45
310	14442.97	243.96
311	14442.93	243.74
312	14451.60	240.07
313	14466.83	232.20
314	14476.78	228.04
315	14476.78	228.04
316	14486.00	225.03
317	14537.19	222.78
318	14572.52	237.83
319	14572.21	238.60
320	14571.85	239.36
321	14571.45	240.09
322	14571.01	240.80
323	14570.53	241.48
324	14570.02	242.14
325	14569.46	242.77
326	14568.88	243.36
327	14568.26	243.92
328	14567.61	244.45
329	14566.94	244.94
330	14566.23	245.39
331	14565.51	245.80
332	14564.76	246.17
333	14563.99	246.50

№ точки	Координаты точки (система координат, используемая для ведения Единого государственного реестра недвижимости (МСК-77))	
	X	Y
1	2	3
334	14517.12	264.98
335	14526.29	288.23
336	14592.89	261.97
337	14593.69	261.68
338	14594.49	261.42
339	14595.31	261.19
340	14596.14	261.00
341	14596.98	260.84
342	14597.82	260.72
343	14598.66	260.64
344	14599.51	260.59
345	14600.53	260.58
346	14601.54	260.62
347	14602.55	260.71
348	14603.56	260.85
349	14604.56	261.05
350	14605.55	261.29
351	14606.52	261.59
352	14607.48	261.93
353	14608.41	262.33
354	14609.33	262.76
355	14610.22	263.25
356	14611.09	263.78
357	14611.93	264.35
358	14612.74	264.97
359	14613.52	265.63
360	14614.26	266.32
361	14649.19	300.69
362	14649.75	290.12
363	14656.96	292.73
364	14657.14	285.07
365	14644.56	278.09
366	14545.96	136.46
367	14454.20	180.62
368	14453.53	180.94
369	14363.42	224.30
370	14363.02	224.49
371	14322.96	243.81
372	14322.70	243.93
373	14301.36	254.21

№ точки	Координаты точки (система координат, используемая для ведения Единого государственного реестра недвижимости (МСК-77))	
	X	Y
1	2	3
374	14260.95	272.52
375	14236.94	282.08
376	14230.11	285.02
377	14229.13	285.20
378	14219.73	288.94
379	14177.80	303.44
380	14135.24	315.99
381	14095.43	325.75
382	14097.57	337.88
383	14036.79	348.89
384	14034.29	340.93
385	14005.85	347.36
386	13996.38	349.22
387	13988.02	350.41
388	13978.85	353.54
389	13978.53	353.83
390	13977.00	345.15
391	13974.20	345.50
392	13966.27	346.50
393	13955.63	347.83
394	13955.25	344.49
395	13914.45	348.37
396	13869.37	355.28
397	13817.80	364.30
398	13818.02	365.11
399	13811.98	365.87
400	13811.84	365.34
401	13800.90	367.26
402	13780.22	369.86
403	13710.41	378.63
404	13708.22	378.91
405	13436.18	413.07
406	13346.41	424.35
407	13346.68	427.91
408	13346.95	438.18
409	13299.84	445.21
410	13299.84	445.21
411	13294.27	445.94
412	13294.20	445.08
413	13260.03	447.27

№ точки	Координаты точки (система координат, используемая для ведения Единого государственного реестра недвижимости (МСК-77))	
	X	Y
1	2	3
414	13260.03	447.27
415	13260.23	450.02
416	13244.68	451.82
417	13242.98	437.34
418	13180.70	445.16
419	13179.93	445.26
420	13028.02	464.34
421	13027.61	464.39
422	13027.27	464.44
423	12776.73	502.25
424	12776.72	502.25
425	12698.88	514.00
426	12600.00	528.93
427	12517.55	542.18
428	12518.53	536.35
429	12483.05	541.25
430	12469.01	542.60
431	12449.50	545.96
432	12449.78	550.08
433	12343.01	568.82
434	12342.90	570.26
435	12317.60	574.33
436	12292.84	578.32
437	12301.28	576.96
438	12286.40	581.98
439	12282.44	583.25
440	12280.06	577.50
441	12277.71	578.47
442	12276.57	583.26
443	12249.26	591.55
444	12252.18	603.70
445	12246.53	605.10
446	12240.65	606.54
447	12225.91	610.20
448	12213.26	613.32
449	12180.95	625.11
450	12162.86	632.91
451	12163.18	630.57
452	12162.05	630.41
453	12161.69	630.35

№ точки	Координаты точки (система координат, используемая для ведения Единого государственного реестра недвижимости (МСК-77))	
	X	Y
1	2	3
454	12157.07	629.70
455	12151.23	632.21
456	12150.86	634.82
457	12150.71	635.86
458	12044.24	688.67
459	11950.10	739.73
460	11858.47	789.43
461	11774.86	831.84
462	11649.65	901.73
463	11463.46	1000.35
464	11409.64	1030.63
465	11409.19	1030.89
466	11386.61	1043.77
467	11374.03	1050.94
468	11370.54	1052.94
469	11365.90	1055.58
470	11363.63	1056.88
471	11363.58	1056.90
472	11335.91	1072.67
473	11331.51	1075.18
474	11283.66	1102.46
475	11228.37	1133.97
476	11270.15	1213.76
477	11388.62	1137.28
478	11412.30	1124.55
479	11429.24	1100.04
480	11429.25	1097.10
481	11426.81	1097.24
482	11426.14	1083.64
483	11429.24	1083.51
484	11429.06	1079.10
485	11435.78	1075.48
486	11435.67	1075.28
487	11435.27	1074.54
488	11466.74	1057.78
489	11466.83	1057.95
490	11468.99	1056.76
491	11467.88	1054.75
492	11479.43	1048.65
493	11480.44	1050.39

№ точки	Координаты точки (система координат, используемая для ведения Единого государственного реестра недвижимости (МСК-77))	
	X	Y
1	2	3
494	11483.77	1048.53
495	11486.50	1047.01
496	11487.80	1046.30
497	11643.46	963.84
498	11648.77	973.91
499	11649.02	974.10
500	11649.76	974.69
501	11650.47	975.32
502	11651.15	975.99
503	11651.80	976.69
504	11652.41	977.41
505	11652.99	978.16
506	11653.53	978.95
507	11654.04	979.75
508	11669.79	1006.25
509	11670.38	1007.32
510	11670.90	1008.43
511	11671.36	1009.56
512	11671.75	1010.72
513	11672.06	1011.90
514	11672.31	1013.10
515	11672.47	1014.31
516	11672.57	1015.53
517	11672.59	1016.75
518	11672.54	1017.97
519	11672.41	1019.19
520	11672.20	1020.39
521	11671.93	1021.58
522	11671.58	1022.75
523	11671.16	1023.90
524	11670.67	1025.02
525	11667.89	1030.89
526	11667.68	1031.35
527	11606.58	1160.54
528	11633.68	1173.38
529	11633.68	1173.38
530	11645.08	1149.29
531	11656.84	1137.56
532	11659.84	1130.98
533	11668.58	1123.33

№ точки	Координаты точки (система координат, используемая для ведения Единого государственного реестра недвижимости (МСК-77))	
	X	Y
1	2	3
534	11676.10	1107.42
535	11683.85	1110.86
536	11693.79	1089.81
537	11677.90	1082.58
538	11678.18	1081.98
539	11677.15	1081.50
540	11678.55	1078.54
541	11716.84	994.45
542	11736.32	955.14
543	11740.44	954.94
544	11745.73	948.00
545	11751.36	941.32
546	11757.30	934.92
547	11758.97	933.22
548	11760.32	931.89
549	11760.31	931.89
550	11755.55	931.21
551	11755.44	932.15
552	11746.63	931.20
553	11743.78	930.56
554	11738.71	930.33
555	11738.96	928.15
556	11743.55	888.49
557	11765.09	874.32
558	14397.82	236.62
559	14393.04	238.84
560	14392.00	236.50
561	14387.68	228.30
562	14392.42	225.67
563	14396.82	233.98
564	14396.68	234.05
565	13955.63	347.83
566	13957.82	347.56
567	13959.62	361.49
568	13926.70	365.89
569	13925.73	360.24
570	13956.42	354.77
571	13013.66	485.47
572	13010.97	482.49

№ точки	Координаты точки (система координат, используемая для ведения Единого государственного реестра недвижимости (МСК-77))	
	X	Y
1	2	3
573	13012.21	478.80
574	13015.92	477.99
575	13018.60	480.96
576	13017.36	484.65
577	12565.71	595.48
578	12565.67	591.54
579	12569.07	589.53
580	12572.51	591.48
581	12572.54	595.42
582	12569.14	597.43
583	11464.74	1005.83
584	11475.04	1000.21
585	11477.70	1005.09
586	11467.39	1010.70
587	11433.86	1021.80
588	11454.76	1009.20
589	11459.87	1017.67
590	11438.97	1030.27
Участок № 10		
1	14458.62	257.55
2	14455.14	249.37
3	14468.57	243.60
4	14472.11	251.77
Участок № 11		
1	13990.72	298.89
2	13978.98	300.16
3	13974.26	302.20
4	13971.08	306.17
5	13970.30	306.28
6	13970.30	306.30
7	13969.06	306.43
8	13962.00	307.18
9	13961.99	307.17
10	13960.10	307.37
11	13956.61	304.20
12	13953.33	303.71
13	13932.12	305.41
14	13934.92	289.92
15	13966.95	286.53

№ точки	Координаты точки (система координат, используемая для ведения Единого государственного реестра недвижимости (МСК-77))	
	X	Y
1	2	3
16	13985.99	284.31
Участок № 12		
1	13670.50	188.16
2	13670.50	188.16
3	13690.98	165.19
4	13673.19	148.94
5	13664.96	158.61
6	13662.39	161.64
7	13661.47	162.72
8	13660.68	163.64
9	13659.89	164.58
10	13659.11	165.49
11	13658.36	166.38
12	13657.62	167.24
13	13656.73	168.29
14	13655.79	168.91
15	13654.96	169.45
16	13654.35	169.86
17	13653.58	170.37
18	13652.72	170.93
19	13651.81	171.53
20	13651.09	172.01
21	13650.62	172.32
22	13650.02	172.71
23	13649.40	173.12
24	13648.71	173.58
25	13647.87	173.65
26	13647.87	173.65
27	13647.03	173.64
28	13646.19	173.59
29	13645.35	173.51
30	13644.52	173.39
31	13643.69	173.23
32	13642.87	173.04
33	13642.06	172.82
34	13641.26	172.56
35	13640.47	172.27
36	13639.69	171.95
37	13638.93	171.59

№ точки	Координаты точки (система координат, используемая для ведения Единого государственного реестра недвижимости (МСК-77))	
	X	Y
1	2	3
38	13638.18	171.20
39	13637.45	170.78
40	13636.74	170.33
41	13636.05	169.86
42	13635.37	169.35
43	13634.72	168.81
44	13634.10	168.25
45	13633.50	167.66
46	13632.92	167.05
47	13632.37	166.41
48	13631.85	165.75
49	13631.35	165.07
50	13628.50	160.94
51	13625.68	156.80
52	13622.88	152.65
53	13620.09	148.48
54	13617.33	144.29
55	13614.60	140.10
56	13611.88	135.88
57	13609.18	131.66
58	13606.51	127.42
59	13603.86	123.16
60	13601.23	118.90
61	13598.62	114.62
62	13596.03	110.32
63	13593.47	106.01
64	13590.93	101.69
65	13588.41	97.36
66	13574.34	23.65
67	13572.94	18.66
68	13568.73	0.00
69	13566.13	-9.06
70	13561.44	-27.89
71	13494.83	-13.93
72	13474.38	-7.74
73	13476.22	0.00
74	13493.31	72.11
75	13494.48	77.02
76	13479.03	118.87

№ точки	Координаты точки (система координат, используемая для ведения Единого государственного реестра недвижимости (МСК-77))	
	X	Y
1	2	3
77	13481.74	122.75
78	13521.71	179.86
79	13522.09	180.38
80	13529.49	190.54
81	13551.35	220.57
82	13552.46	222.09
83	13573.03	250.35
84	13574.26	251.97
85	13582.41	262.82
86	13586.25	262.33
87	13587.11	269.10
88	13588.46	270.96
89	13589.01	270.89
90	13589.13	271.90
91	13590.11	273.23
92	13587.06	240.57
93	13635.96	236.06
94	13643.20	243.43
95	13643.64	247.88
96	13646.12	247.63
97	13650.71	254.24
98	13652.38	271.13
99	13647.41	271.62
100	13647.98	277.40
101	13652.96	276.96
102	13655.67	304.35
103	13657.10	319.26
104	13596.64	324.63
105	13598.93	345.68
106	13612.86	344.21
107	13694.56	335.54
108	13696.35	335.43
109	13698.14	335.48
110	13699.93	335.70
111	13701.68	336.07
112	13703.40	336.59
113	13704.13	336.90
114	13703.73	333.52
115	13734.71	331.39
116	13734.71	331.39

№ точки	Координаты точки (система координат, используемая для ведения Единого государственного реестра недвижимости (МСК-77))	
	X	Y
1	2	3
117	13747.82	330.50
118	13747.79	330.45
119	13749.85	330.31
120	13662.96	205.29
121	13662.95	205.14
122	13662.93	204.39
123	13662.94	203.64
124	13662.98	202.89
125	13663.04	202.14
126	13663.13	201.40
127	13663.25	200.66
128	13663.40	199.92
129	13663.58	199.19
130	13663.78	198.47
131	13664.01	197.76
132	13664.27	197.05
133	13664.55	196.36
134	13664.86	195.68
135	13665.19	195.00
136	13665.55	194.35
137	13665.93	193.70
138	13666.34	193.07
139	13666.74	192.49
140	13667.16	191.93
141	13667.61	191.38
142	13668.07	190.85
143	13670.50	188.16
144	13556.86	155.58
145	13559.62	157.02
146	13559.73	160.31
147	13556.99	161.99
148	13554.19	160.48
149	13554.11	157.27
Участок № 13		
1	13839.74	476.60
2	13841.40	482.59
3	13845.23	486.24
4	13847.90	491.11
5	13850.52	496.00
6	13851.73	498.31

№ точки	Координаты точки (система координат, используемая для ведения Единого государственного реестра недвижимости (МСК-77))	
	X	Y
1	2	3
7	13852.23	499.22
8	13852.77	500.11
9	13853.35	500.98
10	13853.96	501.83
11	13854.60	502.64
12	13855.28	503.43
13	13855.99	504.19
14	13856.74	504.92
15	13857.51	505.62
16	13858.31	506.29
17	13859.14	506.92
18	13859.99	507.52
19	13860.87	508.08
20	13861.77	508.60
21	13862.69	509.09
22	13863.63	509.54
23	13864.68	509.98
24	13865.75	510.38
25	13866.83	510.72
26	13867.93	511.02
27	13869.04	511.27
28	13870.16	511.46
29	13871.29	511.61
30	13876.96	554.18
31	13877.15	554.75
32	13877.49	555.71
33	13878.80	559.22
34	13880.09	562.74
35	13881.36	566.26
36	13882.60	569.80
37	13883.81	573.34
38	13885.00	576.89
39	13886.17	580.45
40	13887.31	584.02
41	13924.49	701.79
42	13941.15	697.60
43	13948.35	722.06
44	13880.24	741.89
45	13873.03	717.44
46	13876.30	716.47

№ точки	Координаты точки (система координат, используемая для ведения Единого государственного реестра недвижимости (МСК-77))	
	X	Y
1	2	3
47	13877.25	716.17
48	13878.17	715.81
49	13879.08	715.42
50	13879.97	714.97
51	13880.84	714.49
52	13881.68	713.96
53	13882.50	713.39
54	13883.28	712.78
55	13884.04	712.14
56	13884.76	711.45
57	13885.44	710.74
58	13886.09	709.98
59	13886.70	709.20
60	13887.27	708.39
61	13887.80	707.55
62	13888.29	706.68
63	13888.74	705.80
64	13889.14	704.89
65	13889.49	703.96
66	13889.80	703.01
67	13890.06	702.06
68	13890.27	701.09
69	13890.44	700.11
70	13890.55	699.12
71	13890.62	698.13
72	13890.64	697.14
73	13890.60	696.14
74	13890.52	695.15
75	13890.39	694.17
76	13890.21	693.19
77	13889.99	692.22
78	13889.71	691.27
79	13858.70	593.05
80	13856.89	587.43
81	13855.02	581.83
82	13853.08	576.25
83	13851.07	570.70
84	13850.55	569.39
85	13849.97	568.10
86	13849.33	566.84

№ точки	Координаты точки (система координат, используемая для ведения Единого государственного реестра недвижимости (МСК-77))	
	X	Y
1	2	3
87	13848.63	565.62
88	13847.88	564.43
89	13847.07	563.27
90	13846.21	562.16
91	13845.29	561.08
92	13844.33	560.05
93	13843.31	559.07
94	13842.26	558.13
95	13841.16	557.25
96	13840.02	556.42
97	13838.84	555.64
98	13837.63	554.92
99	13836.38	554.26
100	13835.10	553.66
101	13833.80	553.11
102	13832.48	552.63
103	13831.13	552.22
104	13829.76	551.86
105	13828.38	551.57
106	13826.99	551.35
107	13825.59	551.19
108	13824.18	551.10
109	13822.77	551.07
110	13821.36	551.11
111	13819.95	551.22
112	13818.55	551.39
113	13817.16	551.63
114	13815.78	551.93
115	13814.42	552.30
116	13798.59	545.15
117	13794.39	532.16
118	13795.75	531.72
119	13797.09	531.22
120	13798.40	530.66
121	13799.69	530.03
122	13800.94	529.34
123	13802.16	528.60
124	13803.34	527.80
125	13804.48	526.94
126	13805.58	526.03

№ точки	Координаты точки (система координат, используемая для ведения Единого государственного реестра недвижимости (МСК-77))	
	X	Y
1	2	3
127	13806.64	525.06
128	13807.65	524.05
129	13808.60	522.99
130	13809.51	521.89
131	13810.37	520.74
132	13811.17	519.56
133	13811.91	518.34
134	13812.59	517.08
135	13813.21	515.80
136	13813.77	514.48
137	13814.27	513.14
138	13810.09	494.64
139	13792.63	465.86
140	13766.78	425.87
141	13809.71	422.99
142	13809.68	423.91
143	13809.69	424.84
144	13809.73	425.55
145	13809.79	426.27
146	13809.88	426.97
147	13809.99	427.68
148	13810.13	428.38
149	13810.30	429.08
150	13810.48	429.76
151	13810.70	430.45
152	13810.94	431.12
153	13811.20	431.79
154	13811.48	432.44
155	13811.79	433.08
156	13812.12	433.72
157	13812.48	434.34
158	13812.85	434.95
159	13813.25	435.54
160	13817.11	441.10
161	13819.37	444.37
162	13821.60	447.66
163	13823.97	451.21
164	13826.31	454.79
165	13828.62	458.38
166	13830.90	461.98

№ точки	Координаты точки (система координат, используемая для ведения Единого государственного реестра недвижимости (МСК-77))	
	X	Y
1	2	3
167	13833.16	465.61
168	13835.38	469.26
169	13837.58	472.92
Участок № 14		
1	12809.57	438.27
2	12811.23	450.41
3	12786.41	453.43
4	12768.45	455.77
5	12766.81	443.35
Участок № 15		
1	12484.63	679.11
2	12490.14	696.94
3	12502.62	693.08
4	12497.10	675.25
Участок № 16		
1	12006.63	644.20
2	12010.94	654.39
3	12026.79	645.88
4	12035.48	641.22
5	12030.59	631.75
6	12037.26	629.25
7	12051.17	624.02
8	12071.29	616.46
9	12044.75	596.59
10	12032.46	591.08
11	12032.46	591.08
12	12019.89	578.49
13	12008.85	564.55
14	11999.47	549.43
15	11963.03	481.16
16	11952.78	463.06
17	11941.64	445.50
18	11913.75	401.23
19	11896.87	381.10
20	11885.05	372.37
21	11850.50	345.20
22	11829.23	328.47
23	11773.99	285.01
24	11740.69	258.82
25	11710.66	235.20

№ точки	Координаты точки (система координат, используемая для ведения Единого государственного реестра недвижимости (МСК-77))	
	X	Y
1	2	3
26	11701.04	234.44
27	11661.38	203.46
28	11651.00	195.58
29	11651.15	195.33
30	11650.64	194.94
31	11652.43	191.90
32	11652.07	190.33
33	11651.85	188.74
34	11651.77	187.13
35	11651.84	185.53
36	11652.05	183.93
37	11652.40	182.36
38	11652.88	180.83
39	11653.51	179.35
40	11654.26	177.93
41	11667.54	155.37
42	11660.68	130.83
43	11608.99	162.30
44	11566.85	129.22
45	11563.27	112.46
46	11547.66	100.65
47	11547.34	101.54
48	11546.95	102.42
49	11546.49	103.25
50	11545.97	104.05
51	11545.38	104.80
52	11544.74	105.51
53	11544.04	106.16
54	11543.29	106.75
55	11542.56	107.24
56	11541.80	107.68
57	11541.01	108.06
58	11531.41	98.87
59	11487.40	69.66
60	11485.12	66.00
61	11480.86	62.91
62	11476.83	68.41
63	11383.24	0.51
64	11373.74	-5.82
65	11374.16	-6.17

№ точки	Координаты точки (система координат, используемая для ведения Единого государственного реестра недвижимости (МСК-77))	
	X	Y
1	2	3
66	11358.92	-17.98
67	11354.58	-21.19
68	11268.49	-84.30
69	11228.04	-113.95
70	11227.30	-114.52
71	11226.58	-115.13
72	11225.89	-115.77
73	11225.23	-116.44
74	11224.61	-117.15
75	11224.02	-117.88
76	11223.46	-118.64
77	11222.94	-119.42
78	11222.46	-120.23
79	11222.02	-121.06
80	11221.61	-121.91
81	11221.25	-122.77
82	11220.93	-123.66
83	11220.64	-124.55
84	11220.41	-125.46
85	11220.21	-126.38
86	11220.06	-127.31
87	11219.95	-128.24
88	11219.89	-129.18
89	11219.87	-130.12
90	11219.89	-131.06
91	11219.96	-132.00
92	11220.07	-132.93
93	11220.11	-133.19
94	11220.12	-133.79
95	11220.64	-136.41
96	11221.26	-138.82
97	11222.36	-141.15
98	11248.89	-183.23
99	11252.47	-189.19
100	11234.51	-237.99
101	11196.31	-173.24
102	11191.32	-165.28
103	11186.27	-157.35
104	11181.17	-149.46
105	11176.03	-141.59

№ точки	Координаты точки (система координат, используемая для ведения Единого государственного реестра недвижимости (МСК-77))	
	X	Y
1	2	3
106	11170.83	-133.76
107	11165.59	-125.96
108	11160.30	-118.19
109	11154.96	-110.45
110	11149.58	-102.75
111	11139.94	-86.69
112	11120.65	-54.55
113	11120.56	-54.35
114	11105.88	-29.93
115	11068.44	32.44
116	11108.43	49.36
117	11142.73	-7.78
118	11144.46	-10.67
119	11144.86	-11.30
120	11145.30	-11.92
121	11145.77	-12.51
122	11146.26	-13.08
123	11146.78	-13.62
124	11147.33	-14.14
125	11147.91	-14.63
126	11148.51	-15.08
127	11149.13	-15.51
128	11149.77	-15.91
129	11150.31	-16.21
130	11151.11	-16.60
131	11151.80	-16.89
132	11152.51	-17.15
133	11153.09	-17.34
134	11153.96	-17.57
135	11154.53	-17.68
136	11155.44	-17.83
137	11156.19	-17.90
138	11156.94	-17.94
139	11157.70	-17.94
140	11158.45	-17.90
141	11159.20	-17.83
142	11159.78	-17.74
143	11160.68	-17.57
144	11161.41	-17.38
145	11162.13	-17.15

№ точки	Координаты точки (система координат, используемая для ведения Единого государственного реестра недвижимости (МСК-77))	
	X	Y
1	2	3
146	11162.84	-16.89
147	11163.45	-16.63
148	11164.21	-16.27
149	11164.87	-15.91
150	11165.52	-15.51
151	11401.29	138.27
152	11401.79	138.62
153	11402.28	138.99
154	11402.74	139.39
155	11403.19	139.81
156	11403.61	140.25
157	11404.01	140.71
158	11404.39	141.19
159	11404.74	141.69
160	11405.06	142.21
161	11405.36	142.75
162	11405.63	143.30
163	11405.87	143.86
164	11406.09	144.43
165	11406.27	145.01
166	11406.42	145.61
167	11406.55	146.21
168	11406.64	146.81
169	11406.70	147.42
170	11406.73	148.03
171	11406.73	148.64
172	11406.70	149.25
173	11406.63	149.86
174	11406.54	150.46
175	11406.42	151.06
176	11406.26	151.65
177	11406.08	152.24
178	11405.86	152.81
179	11405.62	153.37
180	11405.35	153.92
181	11405.05	154.45
182	11404.72	154.97
183	11404.37	155.47
184	11317.57	272.50
185	11359.56	303.76

№ точки	Координаты точки (система координат, используемая для ведения Единого государственного реестра недвижимости (МСК-77))	
	X	Y
1	2	3
186	11359.83	302.83
187	11360.15	301.74
188	11360.88	299.37
189	11361.45	297.65
190	11362.03	295.94
191	11362.42	294.84
192	11363.27	292.54
193	11363.74	291.32
194	11364.76	288.78
195	11365.64	286.72
196	11366.54	284.67
197	11367.48	282.64
198	11368.45	280.63
199	11369.46	278.63
200	11370.50	276.65
201	11371.57	274.68
202	11372.67	272.74
203	11373.80	270.81
204	11374.97	268.90
205	11376.16	267.01
206	11377.31	265.27
207	11378.65	263.29
208	11379.94	261.46
209	11381.25	259.66
210	11422.62	203.89
211	11423.41	202.91
212	11424.29	202.00
213	11425.24	201.16
214	11426.25	200.41
215	11427.33	199.74
216	11428.46	199.17
217	11429.63	198.70
218	11430.84	198.32
219	11432.08	198.05
220	11433.33	197.89
221	11434.60	197.83
222	11435.86	197.88
223	11458.40	199.69
224	11461.52	195.43
225	11468.44	200.49

№ точки	Координаты точки (система координат, используемая для ведения Единого государственного реестра недвижимости (МСК-77))	
	X	Y
1	2	3
226	11512.12	203.99
227	11513.17	204.13
228	11514.20	204.35
229	11515.22	204.66
230	11569.12	233.77
231	11605.97	262.76
232	11612.06	241.36
233	11612.58	239.80
234	11613.24	238.29
235	11614.04	236.85
236	11614.96	235.49
237	11744.42	312.90
238	11849.69	395.40
239	11894.39	440.46
240	11978.38	577.38
241	11504.13	188.00
242	11502.54	180.54
243	11510.06	178.98
244	11511.68	186.44
245	11436.66	187.46
246	11442.20	184.84
247	11445.03	190.82
248	11439.10	193.62
249	11436.37	187.84
250	11436.28	187.64
Участок № 17		
1	11047.07	1237.31
2	11056.35	1232.02
3	11057.35	1233.77
4	11060.03	1238.47
5	11070.60	1232.41
6	11070.60	1232.41
7	11070.60	1232.41
8	11067.97	1227.90
9	11066.87	1226.03
10	11066.87	1226.03
11	11066.87	1226.03
12	11088.38	1213.76
13	11123.02	1292.07
14	11103.65	1297.57

№ точки	Координаты точки (система координат, используемая для ведения Единого государственного реестра недвижимости (МСК-77))	
	X	Y
1	2	3
15	11103.10	1297.74
16	11102.56	1297.93
17	11102.02	1298.14
18	11101.50	1298.37
19	11100.98	1298.62
20	11100.47	1298.89
21	11099.98	1299.18
22	11099.49	1299.49
23	11099.02	1299.81
24	11098.56	1300.16
25	11098.11	1300.52
26	11097.68	1300.90
27	11097.27	1301.30
28	11096.87	1301.71
29	11096.48	1302.14
30	11096.11	1302.58
31	11095.76	1303.03
32	11095.43	1303.50
33	11095.12	1303.98
34	11094.82	1304.48
35	11094.55	1304.98
36	11094.29	1305.49
37	11094.05	1306.02
38	11093.84	1306.55
39	11093.64	1307.09
40	11093.47	1307.64
41	11093.32	1308.19
42	11093.18	1308.75
43	11093.08	1309.31
44	11092.99	1309.88
45	11092.92	1310.45
46	11092.88	1311.08
47	11092.87	1311.33
48	11092.86	1311.59
49	11092.86	1311.84
50	11092.87	1314.26
51	11062.65	1321.92
52	11062.46	1321.05
53	11062.24	1320.26
54	11061.98	1319.48

№ точки	Координаты точки (система координат, используемая для ведения Единого государственного реестра недвижимости (МСК-77))	
	X	Y
1	2	3
55	11061.68	1318.72
56	11061.33	1317.98
57	11060.95	1317.26
58	11060.53	1316.55
59	11060.07	1315.88
60	11059.57	1315.23
61	11059.04	1314.60
62	11058.48	1314.01
63	11057.88	1313.45
64	11057.26	1312.92
65	11056.60	1312.43
66	11055.92	1311.97
67	11055.22	1311.55
68	11054.50	1311.18
69	11053.75	1310.84
70	11052.99	1310.54
71	11052.21	1310.28
72	11051.42	1310.07
73	11050.62	1309.90
Участок № 18		
1	10747.43	-37.45
2	10766.36	-55.38
3	10770.22	-59.03
4	10915.31	-71.42
5	10921.72	-77.62
6	10922.50	-78.38
7	10927.46	-86.25
8	10929.86	-90.07
9	10931.38	-93.49
10	10933.61	-98.53
11	10934.61	-100.78
12	10936.59	-104.11
13	10943.30	-115.36

№ точки	Координаты точки (система координат, используемая для ведения Единого государственного реестра недвижимости (МСК-77))	
	X	Y
1	2	3
14	10944.14	-116.78
15	10946.11	-120.09
16	10948.81	-123.71
17	10953.23	-129.65
18	10942.52	-130.11
19	10913.79	-129.04
20	10757.30	-112.63
21	10754.98	-182.86
22	10709.90	-181.37
23	10706.12	-176.41
24	10684.56	-146.86
25	10656.45	-148.27
26	10655.01	-181.68
27	10635.88	-181.90
28	10635.96	-178.29
29	10636.07	-171.07
30	10636.13	-163.84
31	10636.13	-156.61
32	10636.08	-149.39
33	10635.98	-142.16
34	10635.83	-134.94
35	10635.62	-127.68
36	10635.36	-120.43
37	10635.05	-113.19
38	10634.69	-105.94
39	10632.31	-61.71
40	10626.40	48.02
41	10651.38	49.17
42	10663.88	50.21
43	10670.91	43.38
44	10696.04	15.87
45	10703.23	8.01
46	10706.02	4.32

**3.2.5. Сведения о границах территории, применительно к которой осуществляется подготовка проекта межевания территории**

№ точки	Координаты точки (система координат, используемая для ведения Единого государственного реестра недвижимости (МСК-77))	
	X	Y
1	2	3
1	13598.23	-56.19
2	13538.89	-44.27
3	13497.39	-200.47
4	13792.59	-299.40
5	13789.83	-437.62
6	13870.38	-525.94
7	13851.46	-542.44
8	13806.81	-493.80
9	13765.70	-472.40
10	13729.66	-471.25
11	13705.89	-445.96
12	13677.73	-437.33
13	13547.05	-437.42
14	13527.16	-428.99
15	13392.36	-427.39
16	13434.13	-253.52
17	13474.29	-53.13
18	13469.60	-30.36
19	13384.18	-13.22
20	13397.93	23.00
21	13354.92	38.94
22	13360.67	84.37
23	13343.27	86.75
24	13253.79	99.00
25	13257.66	156.56
26	13273.24	155.98
27	13273.39	323.25
28	13273.01	334.64
29	12527.78	433.79
30	12308.31	475.09
31	12224.52	357.46
32	12137.74	396.11
33	12164.28	518.23
34	12070.79	560.58
35	11955.74	382.09
36	12029.25	340.56
37	12066.00	319.80

№ точки	Координаты точки (система координат, используемая для ведения Единого государственного реестра недвижимости (МСК-77))	
	X	Y
1	2	3
38	12106.00	313.12
39	12102.75	299.04
40	12070.24	253.32
41	11928.72	340.17
42	11691.37	126.51
43	11432.19	-56.62
44	11499.40	-294.29
45	11294.38	-374.34
46	11200.51	-206.44
47	10965.17	-278.03
48	10605.20	-206.42
49	10603.44	114.61
50	10685.86	107.90
51	10699.62	43.00
52	10979.53	63.83
53	11178.33	64.66
54	11372.63	198.24
55	11372.54	198.36
56	11372.19	198.86
57	11317.57	272.50
58	11313.41	276.16
59	11316.77	278.58
60	11340.54	300.58
61	11352.04	298.16
62	11359.56	303.76
63	11359.83	302.83
64	11360.15	301.74
65	11360.88	299.37
66	11361.45	297.65
67	11361.99	296.06
68	11364.96	295.44
69	11376.14	273.98
70	11419.11	226.80
71	11508.16	276.84
72	11487.02	357.18
73	11571.01	382.98
74	11588.42	321.94

№ точки	Координаты точки (система координат, используемая для ведения Единого государственного реестра недвижимости (МСК-77))	
	X	Y
1	2	3
75	11758.19	417.33
76	11849.49	520.98
77	11937.40	664.24
78	11909.34	654.14
79	11890.04	663.13
80	11900.97	683.76
81	11852.57	708.03
82	11638.23	845.07
83	11628.84	828.26
84	11472.56	909.69
85	11449.75	920.48
86	11453.61	936.17
87	11325.67	995.36
88	10984.07	1186.39
89	11049.80	1293.13
90	11050.62	1309.89
91	11051.42	1310.07
92	11052.21	1310.28
93	11052.99	1310.54
94	11053.75	1310.84
95	11054.50	1311.17
96	11055.22	1311.55
97	11055.92	1311.97
98	11056.60	1312.43
99	11057.26	1312.92
100	11057.88	1313.45
101	11058.48	1314.01
102	11059.04	1314.60
103	11059.57	1315.23
104	11060.07	1315.88
105	11060.53	1316.55
106	11060.95	1317.26
107	11061.33	1317.98
108	11061.68	1318.72
109	11061.98	1319.48
110	11062.24	1320.26
111	11062.46	1321.05
112	11062.65	1321.92

№ точки	Координаты точки (система координат, используемая для ведения Единого государственного реестра недвижимости (МСК-77))	
	X	Y
1	2	3
113	11066.87	1320.85
114	11074.66	1333.50
115	11245.73	1304.64
116	11446.33	1217.78
117	11648.57	1237.96
118	11654.70	1231.50
119	11741.72	1140.00
120	11789.28	1032.98
121	11765.14	951.74
122	11837.13	957.15
123	11899.81	910.21
124	12058.82	966.17
125	12079.11	931.39
126	12075.54	911.96
127	12061.23	916.14
128	12040.44	898.41
129	12281.93	720.10
130	12315.72	827.58
131	12316.55	830.34
132	12320.02	830.49
133	12327.31	861.49
134	12391.06	864.64
135	12403.16	734.03
136	12549.18	704.95
137	12548.19	656.11
138	12747.83	617.25
139	12804.56	606.36
140	12809.28	631.76
141	12926.53	613.89
142	12932.12	630.42
143	12954.57	624.56
144	12992.02	617.21
145	12995.65	635.02
146	13003.06	633.42
147	13028.18	709.81
148	13224.83	646.09
149	13260.24	755.06
150	13486.64	691.19

№ точки	Координаты точки (система координат, используемая для ведения Единого государственного реестра недвижимости (МСК-77))	
	X	Y
1	2	3
151	13437.57	512.90
152	13462.61	509.64
153	13464.59	514.92
154	13474.77	553.83
155	13484.17	549.48
156	13471.79	508.44
157	13553.22	497.83
158	13704.44	485.16
159	13821.19	837.80
160	14032.16	775.94
161	14017.08	725.16
162	14110.71	701.41
163	14046.09	506.41
164	14101.07	488.80
165	14769.31	277.41
166	14841.21	50.44
167	15726.95	-367.71
168	16088.40	-521.27
169	16643.66	-585.23
170	16882.74	-572.48
171	17152.38	-455.28
172	17475.28	-231.61
173	18004.16	367.31
174	18237.34	641.33
175	18381.61	499.23
176	18177.69	240.45
177	17799.84	-294.68
178	17982.74	-362.86
179	17988.05	-351.66
180	18122.46	-414.93
181	18402.09	-519.16
182	18303.84	-737.03
183	17811.05	-544.87
184	17798.65	-574.43
185	17776.36	-565.76
186	17786.28	-544.82
187	17761.42	-513.83
188	17640.78	-462.54

№ точки	Координаты точки (система координат, используемая для ведения Единого государственного реестра недвижимости (МСК-77))	
	X	Y
1	2	3
189	17413.00	-643.10
190	17174.97	-761.17
191	16877.04	-867.78
192	16731.93	-888.77
193	16731.41	-889.08
194	16701.44	-906.65
195	16697.77	-908.84
196	16694.12	-911.08
197	16690.51	-913.38
198	16686.94	-915.72
199	16683.39	-918.12
200	16679.88	-920.57
201	16676.41	-923.06
202	16672.97	-925.61
203	16669.57	-928.20
204	16666.21	-930.85
205	16662.88	-933.54
206	16659.60	-936.27
207	16656.35	-939.06
208	16653.14	-941.89
209	16649.97	-944.76
210	16647.30	-947.26
211	16643.76	-950.65
212	16640.72	-953.66
213	16637.73	-956.71
214	16635.34	-959.20
215	16606.14	-1144.98
216	16582.61	-1240.49
217	16411.77	-1539.89
218	16557.44	-1832.82
219	16785.00	-2346.07
220	16615.79	-2442.21
221	16236.66	-1732.41
222	16165.81	-1572.85
223	16185.82	-1544.30
224	16179.49	-1538.46
225	16175.17	-1533.91
226	16156.74	-1511.86

№ точки	Координаты точки (система координат, используемая для ведения Единого государственного реестра недвижимости (МСК-77))	
	X	Y
1	2	3
227	16173.04	-1496.32
228	16201.90	-1521.37
229	16268.40	-1365.22
230	16345.62	-1263.87
231	16383.68	-1198.18
232	16402.69	-1169.52
233	16415.05	-1051.85
234	16469.21	-1003.24
235	16471.84	-860.63
236	16402.17	-860.63
237	16255.58	-820.67
238	16060.78	-746.67

№ точки	Координаты точки (система координат, используемая для ведения Единого государственного реестра недвижимости (МСК-77))	
	X	Y
1	2	3
239	15871.84	-749.83
240	15752.89	-602.71
241	15167.88	-358.58
242	15091.31	-508.65
243	14916.28	-430.02
244	14987.17	-283.74
245	14375.89	21.99
246	14296.28	93.22
247	14238.68	180.00
248	14069.36	244.24
249	13780.45	275.81
250	13643.38	100.38

**3.2.6. Вид разрешенного использования образуемых и (или) изменяемых земельных участков, предназначенных для размещения линейных объектов и объектов капитального строительства, проектируемых в составе линейного объекта, а также существующих земельных участков, занятых линейными объектами и объектами капитального строительства, входящими в состав линейных объектов, в соответствии с проектом планировки территории линейного объекта**

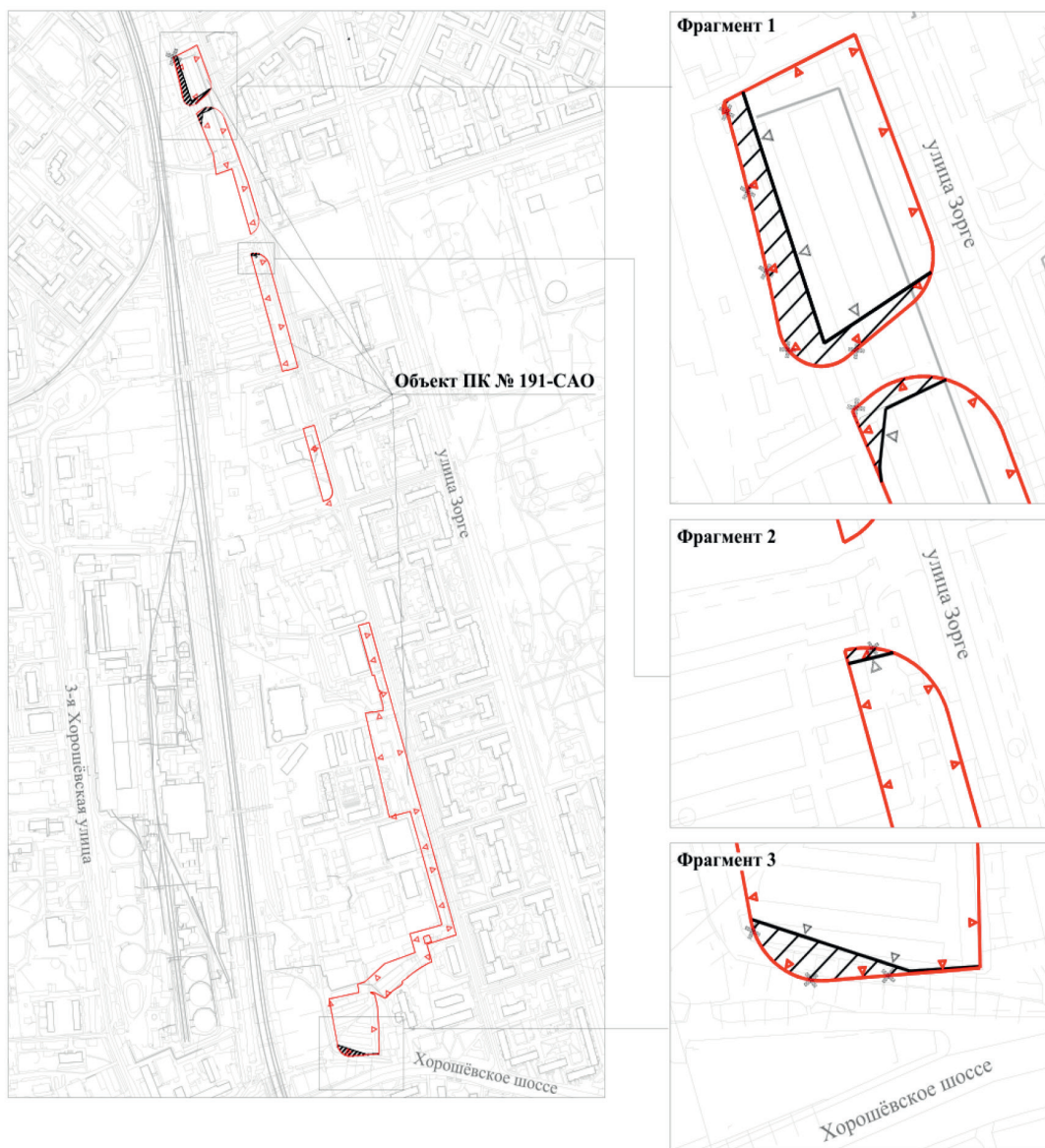
№ п/п	Условный номер образуемого и (или) изменяемого земельного участка на чертеже	Вид разрешенного использования <sup>1</sup>
1	2	3
1	1	12.0.1, 12.0.2
2	2	12.0.1, 12.0.2
3	3	12.0.1, 12.0.2
4	4	12.0.1, 12.0.2
5	5	12.0.1, 12.0.2
6	6	3.1.1
7	7	12.0.1, 12.0.2
8	8	12.0.1, 12.0.2
9	9	12.0.1, 12.0.2
10	10	3.1.1
11	11	12.0.1, 12.0.2
12	12	12.0.1, 12.0.2
13	13	12.0.1, 12.0.2
14	14	3.1.1

№ п/п	Условный номер образуемого и (или) изменяемого земельного участка на чертеже	Вид разрешенного использования <sup>1</sup>
1	2	3
15	15	3.1.1
16	16	12.0.1, 12.0.2
17	17	12.0.1, 12.0.2
18	18	12.0.1, 12.0.2





<sup>1</sup> – Описание видов разрешенного использования земельных участков в соответствии с приказом Федеральной службы государственной регистрации, кадастра и картографии от 10 ноября 2020 г. № П/0412 «Об утверждении классификатора видов разрешенного использования земельных участков».

Приложение 2  
к постановлению Правительства Москвы  
от 30 мая 2025 г. № 1241-ПП

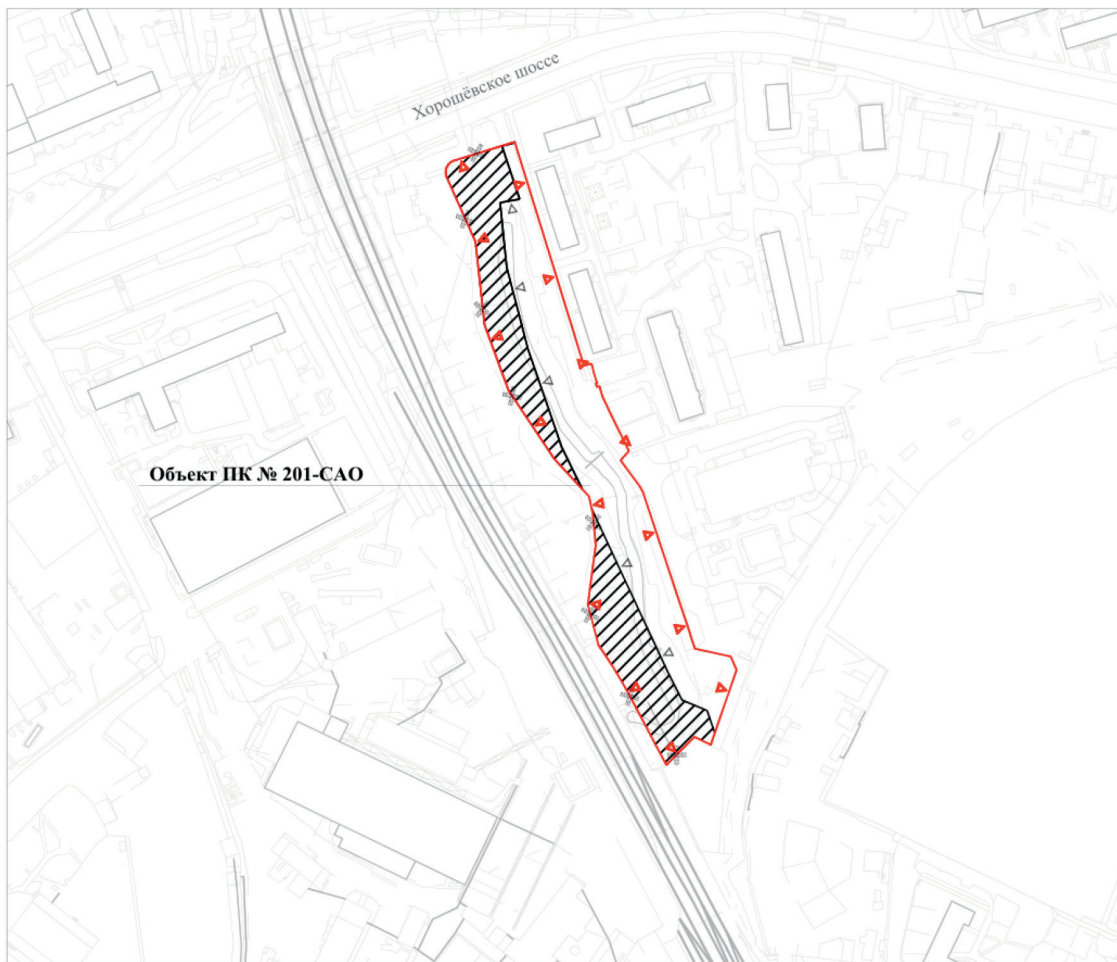
**Схема границ объекта природного комплекса № 191 Северного  
административного округа города Москвы «Долина р. Ходынки  
(реабилитация)»**







**УСЛОВНЫЕ ОБОЗНАЧЕНИЯ**

-  существующие границы объектов природного комплекса города Москвы
-  отменяемые границы объектов природного комплекса города Москвы
-  устанавливаемые границы объектов природного комплекса города Москвы
-  участки территории, исключаемые из состава объекта природного комплекса № 191 Северного административного округа города Москвы «Долина р. Ходынки (реабилитация)», общей площадью 0,21 га

**Схема границ объекта природного комплекса № 201 Северного  
административного округа города Москвы  
«Долина р. Ходынки вдоль Окружной железной дороги»**



**УСЛОВНЫЕ ОБОЗНАЧЕНИЯ**





-  существующие границы объектов природного комплекса города Москвы
-  отменяемые границы объектов природного комплекса города Москвы
-  устанавливаемые границы объектов природного комплекса города Москвы
-  участки территории, исключаемые из состава объекта природного комплекса № 201 Северного административного округа города Москвы «Долина р. Ходынки вдоль Окружной железной дороги», общей площадью 0,89 га

Приложение 4  
к постановлению Правительства Москвы  
от 30 мая 2025 г. № 1241-ПП

**Схема границ объекта природного комплекса № 80 Северо-Западного  
административного округа города Москвы  
«Сквер по Волоколамскому шоссе»**







**УСЛОВНЫЕ ОБОЗНАЧЕНИЯ**

-  существующие границы объектов природного комплекса города Москвы
-  отменяемые границы объектов природного комплекса города Москвы
-  устанавливаемые границы объектов природного комплекса города Москвы
-  участок территории, исключаемый из состава объекта природного комплекса № 80 Северо-Западного административного округа города Москвы «Сквер по Волоколамскому шоссе», площадью 0,7 га

**Схема границ объекта природного комплекса № 134д Северо-Западного  
административного округа города Москвы  
«Сквер возле 3-го Силикатного проезда»**

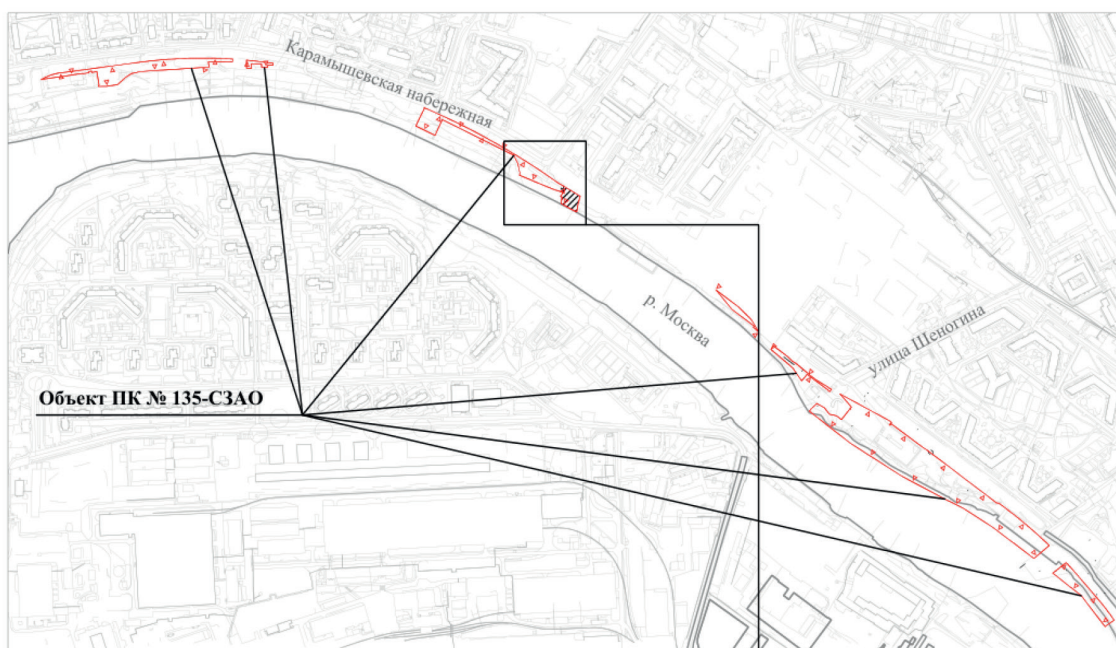


**УСЛОВНЫЕ ОБОЗНАЧЕНИЯ**





-  существующие границы объектов природного комплекса города Москвы
-  отменяемые границы объектов природного комплекса города Москвы
-  устанавливаемые границы объектов природного комплекса города Москвы
-  участок территории, включаемый в состав объекта природного комплекса № 134д Северо-Западного административного округа города Москвы «Сквер возле 3-го Силикатного проезда», площадью 0,002 га

Приложение 6  
к постановлению Правительства Москвы  
от 30 мая 2025 г. № 1241-ПП

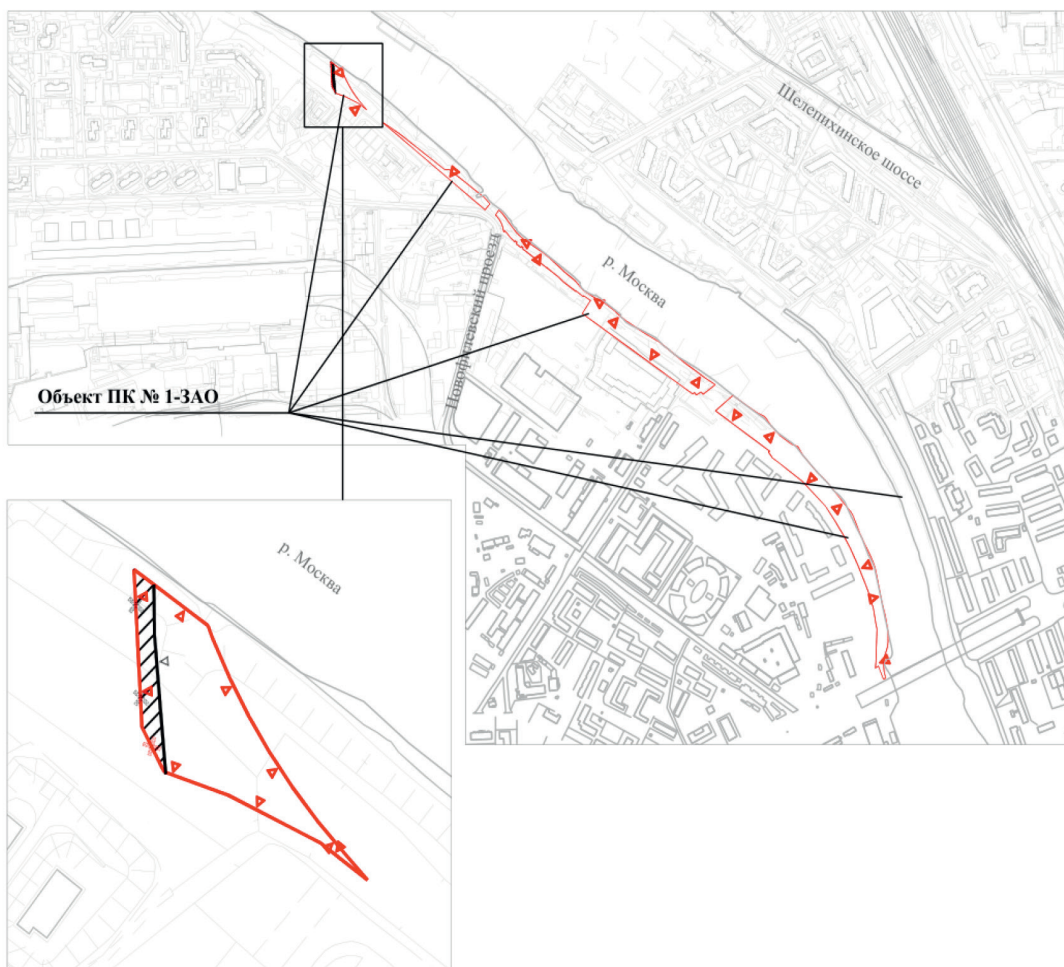
**Схема границ объекта природного комплекса № 135 Северо-Западного  
административного округа города Москвы  
«Бульвар (проектный) по Карамышевской наб.»**







**УСЛОВНЫЕ ОБОЗНАЧЕНИЯ**

-  существующие границы объектов природного комплекса города Москвы
-  отменяемые границы объектов природного комплекса города Москвы
-  устанавливаемые границы объектов природного комплекса города Москвы
-  участок территории, исключаемый из состава объекта природного комплекса № 135 Северо-Западного административного округа города Москвы «Бульвар (проектный) по Карамышевской наб.», площадью 0,13 га

**Схема границ объекта природного комплекса № 1 Западного административного округа города Москвы  
«Бульвар (4 участка) вдоль р. Москвы в районе Филевский парк»**



**УСЛОВНЫЕ ОБОЗНАЧЕНИЯ**

-  существующие границы объектов природного комплекса города Москвы
-  отменяемые границы объектов природного комплекса города Москвы
-  устанавливаемые границы объектов природного комплекса города Москвы
-  участок территории, исключаемый из состава объекта природного комплекса № 1 Западного административного округа города Москвы «Бульвар (4 участка) вдоль р. Москвы в районе Филевский парк», площадью 0,04 га

**Приложение 8**  
к постановлению Правительства Москвы  
от 30 мая 2025 г. № 1241-ПП

Внесение изменений в приложение 1 к постановлению Правительства Москвы от 19 января 1999 г. № 38

**ПЕРЕЧЕНЬ ТЕРРИТОРИЙ ПРИРОДНОГО КОМПЛЕКСА Г. МОСКВЫ**  
(кроме особо охраняемых природных территорий и объектов Природного комплекса Центрального административного округа)

№ объекта	Наименование объекта Природного комплекса	Режим регулирования градостроительной деятельности	Площадь **, га
1	2	3	4
<b>СЕВЕРНЫЙ АО</b>			
191	Долина р. Ходынки (реабилитация)	Озелененная территория ограниченного пользования	5,56
201	Долина р. Ходынки вдоль Окружной железной дороги	Озелененная территория ограниченного пользования	1,14
<b>ЗАПАДНЫЙ АО</b>			
1	Бульвар (4 участка) вдоль р. Москвы в районе Филевский парк	Озелененная территория общего пользования	4,9
<b>СЕВЕРО-ЗАПАДНЫЙ АО</b>			
80	Сквер по Волоколамскому шоссе	Озелененная территория общего пользования	1,86
134д	Сквер возле 3-го Силикатного проезда	Озелененная территория общего пользования	0,57
135	Бульвар (проектный) по Карамышевской наб.	Озелененная территория общего пользования	5,36

## О комплексном развитии территорий нежилкой застройки города Москвы, расположенных по адресу: г. Москва, Батюнинский пр-д, влд. 14, 15

Постановление Правительства Москвы от 22 июля 2025 года № 1704-ПП

В соответствии с Градостроительным кодексом Российской Федерации, постановлением Правительства Москвы от 23 марта 2021 г. № 331-ПП «О мерах по реализации проектов комплексного развития территорий нежилкой застройки города Москвы» **Правительство Москвы постановляет:**

1. Установить, что:

1.1. Комплексному развитию подлежат территории нежилкой застройки города Москвы общей площадью 17,74 га, расположенные по адресу: г. Москва, Батюнинский пр-д, влд. 14, 15 (далее – КРТ «Батюнинский проезд»), в границах территорий согласно приложению 1 к настоящему постановлению.

1.2. Графическое описание местоположения границ КРТ «Батюнинский проезд», основные виды разрешенного использования земельных участков и объектов капитального строительства, которые могут быть выбраны при реализации решения о КРТ «Батюнинский проезд», предельные параметры разрешенного строительства, реконструкции объектов капитального строительства, обязательства лица, реализующего решение о КРТ «Батюнинский проезд», приведены в приложении 1 к настоящему постановлению.

1.3. Перечень земельных участков и расположенных на них объектов капитального строительства в границах КРТ «Батюнинский проезд», в том числе перечень объектов капитального строительства, подлежащих сносу, реконструкции или сохранению, приведены в приложении 2 к настоящему постановлению.

1.4. Предельный срок реализации решения о КРТ «Батюнинский проезд» составляет 6 лет со дня заключения договора о реализации проекта КРТ «Батюнинский проезд».

1.5. Предельный срок подготовки документации по планировке территории в целях реализации решения о КРТ «Батюнинский проезд» составляет 12 месяцев со дня заключения договора о реализации проекта КРТ «Батюнинский проезд».

Подготовка документации по планировке территории в границах КРТ «Батюнинский проезд» осуществляется с учетом проекта планировки территории линейного объекта – участок проектируемой Бирюлевской линии метрополитена от проектируемой станции «Кле-

новый бульвар» до Каширского шоссе, утвержденного постановлением Правительства Москвы от 28 февраля 2023 г. № 322-ПП «Об утверждении проекта планировки территории линейного объекта – участок проектируемой Бирюлевской линии метрополитена от проектируемой станции «Кленовый бульвар» до Каширского шоссе», и проекта планировки территории линейного объекта – участок от проектируемой станции «Кленовый бульвар» до проектируемой станции «Курьяново» проектируемой Бирюлевской линии метрополитена, утвержденного постановлением Правительства Москвы от 18 декабря 2024 г. № 3048-ПП «Об утверждении проекта планировки территории линейного объекта – участок от проектируемой станции «Кленовый бульвар» до проектируемой станции «Курьяново» проектируемой Бирюлевской линии метрополитена».

1.6. Реализация решения о КРТ «Батюнинский проезд» осуществляется юридическими лицами, определенными городом Москвой:

1.6.1. Государственным бюджетным учреждением города Москвы «Главное архитектурно-планировочное управление Москомархитектуры» (ИНН 9710025951) в части подготовки документации по планировке территории.

1.6.2. Государственным казенным учреждением города Москвы «Московский центр недвижимости» (ИНН 7705990416) в части изъятия земельных участков и иных объектов недвижимости, выплаты компенсации за индивидуальные гаражи.

1.6.3. Автономной некоммерческой организацией «Развитие спортивных и инфраструктурных объектов» (ИНН 9704017078) в части выполнения функций застройщика территории (в том числе охрана, содержание и снос зданий, строений, сооружений и гаражей).

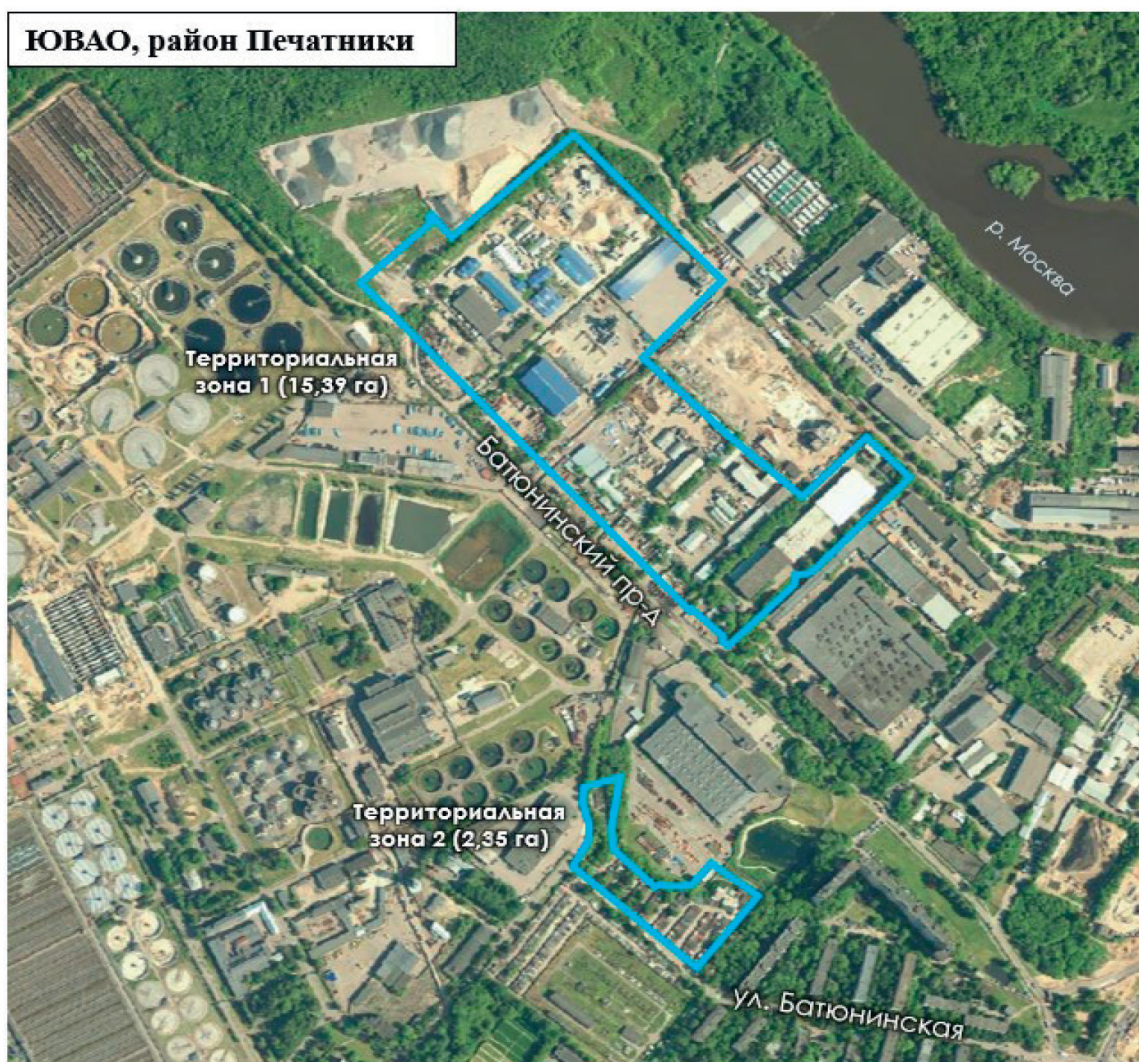
2. Контроль за выполнением настоящего постановления возложить на заместителя Мэра Москвы в Правительстве Москвы по вопросам градостроительной политики и строительства Ефимова В.В.

Мэр Москвы **С.С.Собянин**

Приложение 1  
к постановлению Правительства Москвы  
от 22 июля 2025 г. № 1704-ПП

Графическое описание местоположения границ, основные виды разрешенного использования земельных участков и объектов капитального строительства, предельные параметры разрешенного строительства, реконструкции объектов капитального строительства, обязательства лица, реализующего решение о комплексном развитии территорий нежилой застройки города Москвы

1. Графическое описание местоположения границ комплексного развития территорий нежилой застройки города Москвы, расположенных по адресу: г. Москва, Батюнинский пр-д, влд. 14, 15



Условные обозначения:



Границы территорий нежилой застройки города Москвы, подлежащих комплексному развитию, общей площадью 17,74 га

**2. Основные виды разрешенного использования земельных участков и объектов капитального строительства, которые могут быть выбраны при реализации решения о комплексном развитии территорий нежилкой застройки города Москвы, расположенных по адресу: г. Москва, Батюнинский пр-д, влд. 14, 15**

### **2.1. Территориальная зона 1 (15,39 га)**

3.1.1 – Предоставление коммунальных услуг. Размещение зданий и сооружений, обеспечивающих поставку воды, тепла, электричества, газа, отвод канализационных стоков, очистку и уборку объектов недвижимости (котельных, водозаборов, очистных сооружений, насосных станций, водопроводов, линий электропередачи, трансформаторных подстанций, газопроводов, линий связи, телефонных станций, канализаций, стоянок, гаражей и мастерских для обслуживания уборочной и аварийной техники, сооружений, необходимых для сбора и плавки снега).

3.1.2 – Административные здания организаций, обеспечивающих предоставление коммунальных услуг. Размещение зданий, предназначенных для приема физических и юридических лиц в связи с предоставлением им коммунальных услуг.

6.6 – Строительная промышленность. Размещение объектов капитального строительства, предназначенных для производства: строительных материалов (кирпичей, пиломатериалов, цемента, крепежных материалов), бытового и строительного газового и сантехнического оборудования, лифтов и подъемников, столярной продукции, сборных домов или их частей и тому подобной продукции.

6.9 – Склад. Размещение сооружений, имеющих назначение по временному хранению, распределению и перевалке грузов (за исключением хранения стратегических запасов), не являющихся частями производственных комплексов, на которых был создан груз: промышленные базы, склады, погрузочные терминалы и доки, нефтехранилища и нефтеналивные станции, газовые хранилища и обслуживающие их газоконденсатные и газоперекачивающие станции, элеваторы и продовольственные склады, за исключением железнодорожных перевалочных складов.

7.2.2 – Обслуживание перевозок пассажиров. Размещение зданий и сооружений, предназначенных для обслуживания пассажиров, за исключением объектов капитального строительства, размещение которых предусмотрено содержанием вида разрешенного использования с кодом 7.6.

7.2.3 – Стоянки транспорта общего пользования. Размещение стоянок транспортных средств, осуществляющих перевозки людей по установленному маршруту.

12.0.1 – Улично-дорожная сеть. Размещение объектов улично-дорожной сети: автомобильных дорог, трамвайных путей и пешеходных тротуаров в границах населенных пунктов, пешеходных переходов, бульваров, площадей, проездов, велодорожек и объектов велотранспортной и инженерной инфраструктуры; размещение придорожных стоянок (парковок) транспортных средств в границах городских улиц и дорог, за исключением предусмотренных видами разрешенного использования с кодами 2.7.1, 4.9, 7.2.3, а также некапитальных

сооружений, предназначенных для охраны транспортных средств.

12.0.2 – Благоустройство территории. Размещение декоративных, технических, планировочных, конструктивных устройств, элементов озеленения, различных видов оборудования и оформления, малых архитектурных форм, некапитальных нестационарных строений и сооружений, информационных щитов и указателей, применяемых как составные части благоустройства территории, общественных туалетов.

### **2.2. Территориальная зона 2 (2,35 га)**

3.1.1 – Предоставление коммунальных услуг. Размещение зданий и сооружений, обеспечивающих поставку воды, тепла, электричества, газа, отвод канализационных стоков, очистку и уборку объектов недвижимости (котельных, водозаборов, очистных сооружений, насосных станций, водопроводов, линий электропередачи, трансформаторных подстанций, газопроводов, линий связи, телефонных станций, канализаций, стоянок, гаражей и мастерских для обслуживания уборочной и аварийной техники, сооружений, необходимых для сбора и плавки снега).

3.1.2 – Административные здания организаций, обеспечивающих предоставление коммунальных услуг. Размещение зданий, предназначенных для приема физических и юридических лиц в связи с предоставлением им коммунальных услуг.

6.6 – Строительная промышленность. Размещение объектов капитального строительства, предназначенных для производства: строительных материалов (кирпичей, пиломатериалов, цемента, крепежных материалов), бытового и строительного газового и сантехнического оборудования, лифтов и подъемников, столярной продукции, сборных домов или их частей и тому подобной продукции.

6.9 – Склад. Размещение сооружений, имеющих назначение по временному хранению, распределению и перевалке грузов (за исключением хранения стратегических запасов), не являющихся частями производственных комплексов, на которых был создан груз: промышленные базы, склады, погрузочные терминалы и доки, нефтехранилища и нефтеналивные станции, газовые хранилища и обслуживающие их газоконденсатные и газоперекачивающие станции, элеваторы и продовольственные склады, за исключением железнодорожных перевалочных складов.

7.6 – Внеуличный транспорт. Размещение сооружений, необходимых для эксплуатации метрополитена, в том числе наземных путей метрополитена, посадочных станций, межстанционных переходов для пассажиров, электродпо, вентиляционных шахт; размещение наземных сооружений иных видов внеуличного транспорта (монорельсового транспорта, подвесных канатных дорог, фуникулеров).

12.0.1 – Улично-дорожная сеть. Размещение объектов улично-дорожной сети: автомобильных дорог, трамвайных путей и пешеходных тротуаров в границах населенных пунктов, пешеходных переходов, бульваров, площадей, проездов, велодорожек и объектов велотранспортной и инженерной инфраструктуры; размещение придорожных стоянок (парковок) транспортных средств

в границах городских улиц и дорог, за исключением предусмотренных видами разрешенного использования с кодами 2.7.1, 4.9, 7.2.3, а также некапитальных сооружений, предназначенных для охраны транспортных средств.

12.0.2 – Благоустройство территории. Размещение декоративных, технических, планировочных, конструктивных устройств, элементов озеленения, различных видов оборудования и оформления, малых архитектурных форм, некапитальных нестационарных строений и сооружений, информационных щитов и указателей, применяемых как составные части благоустройства территории, общественных туалетов.

### **3. Предельные параметры разрешенного строительства, реконструкции объектов капитального строительства в границах территорий нежилой застройки города Москвы, расположенных по адресу: г. Москва, Батюнинский пр-д, влд. 14, 15**

#### **3.1. Территориальная зона 1 (15,39 га)**

Предельная плотность застройки земельного участка – не установлена.

Предельное количество этажей или предельная высота зданий, строений, сооружений – не установлены.

Максимальный процент застройки в границах земельного участка – не установлен.

Предельная (максимальная) суммарная поэтажная площадь объектов капитального строительства в габаритах наружных стен – 57 080 кв.м.

Предельная (максимальная) суммарная поэтажная площадь объектов капитального строительства в габаритах наружных стен может быть увеличена в случае принятия соответствующих градостроительных решений.

Предельная (минимальная) суммарная поэтажная площадь объектов капитального строительства в габаритах наружных стен – 42 810 кв.м.

#### **3.2. Территориальная зона 2 (2,35 га)**

Предельная плотность застройки земельного участка – не установлена.

Предельное количество этажей или предельная высота зданий, строений, сооружений – не установлены.

Максимальный процент застройки в границах земельного участка – не установлен.

Предельная (максимальная) суммарная поэтажная площадь объектов капитального строительства в габаритах наружных стен – 2 490 кв.м.

Предельная (максимальная) суммарная поэтажная площадь объектов капитального строительства в габаритах наружных стен может быть увеличена в случае принятия соответствующих градостроительных решений.

Предельная (минимальная) суммарная поэтажная площадь объектов капитального строительства в габаритах наружных стен – 1 868 кв.м.

### **4. Обязательства лица, реализующего решение о комплексном развитии территорий нежилой застройки города Москвы, расположенных по адресу: г. Москва, Батюнинский пр-д, влд. 14, 15**

4.1. Осуществить строительство, реконструкцию объектов капитального строительства в границах комплексного развития территорий нежилой застройки города Мо-

сковы, расположенных по адресу: г. Москва, Батюнинский пр-д, влд. 14, 15 (далее – КРТ «Батюнинский проезд»), в том числе благоустройство территории КРТ «Батюнинский проезд», в соответствии с утвержденной документацией по планировке территории, предусматривающей очередность планируемого развития территории.

4.2. Осуществить в границах территориальной зоны 1 (15,39 га) строительство:

4.2.1. Объектов капитального строительства общей площадью 27 250 кв.м для размещения коммунальной базы Государственного бюджетного учреждения города Москвы «Доринвест».

4.2.2. Объектов капитального строительства площадью 9 520 кв.м и 16 640 кв.м для размещения коммунальной базы Государственного бюджетного учреждения города Москвы «Автомобильные дороги».

4.2.3. Объектов капитального строительства общей площадью 2 280 кв.м для размещения асфальтобетонного завода.

4.2.4. Здания конечной станции с отстойно-разворотной площадкой наземного городского пассажирского транспорта площадью 480 кв.м.

4.3. Осуществить в границах территориальной зоны 2 (2,35 га) строительство объекта капитального строительства площадью 2 490 кв.м для размещения коммунальной базы Государственного бюджетного учреждения города Москвы «Автомобильные дороги».

4.4. Обеспечить проектирование объектов, указанных в пунктах 4.2, 4.3 настоящего приложения, в соответствии с техническими заданиями, согласованными профильными органами исполнительной власти города Москвы и (или) уполномоченными организациями.

4.5. Обеспечить образование земельных участков в соответствии с утвержденной документацией по планировке территории, в том числе:

4.5.1. Площадью 5,43 га для размещения объектов, указанных в пункте 4.2.1 настоящего приложения.

4.5.2. Площадью 3,45 га для размещения объектов, указанных в пункте 4.2.2 настоящего приложения.

4.5.3. Площадью 2,48 га для размещения объектов, указанных в пункте 4.2.3 настоящего приложения.

4.5.4. Площадью 0,41 га для размещения здания, указанного в пункте 4.2.4 настоящего приложения.

4.5.5. Площадью 1,85 га для размещения объекта, указанного в пункте 4.3 настоящего приложения.

4.5.6. Площадью 0,37 га (резервный земельный участок) в границах территориальной зоны 1 (15,39 га) для размещения объекта коммунально-производственного назначения.

5. Установить, что площади земельных участков и объектов, указанных в пунктах 4.2, 4.3, 4.5 настоящего приложения, могут быть уточнены в соответствии с документацией по планировке территории и (или) при согласовании с профильными органами исполнительной власти города Москвы и (или) уполномоченными организациями.

**Приложение 2**  
к постановлению Правительства Москвы  
от 22 июля 2025 г. № 1704-ПП

**Перечень земельных участков и расположенных на них объектов капитального строительства в границах комплексного развития территории нежилой застройки города Москвы, расположенных по адресу: г. Москва, Батюнинский пр-д, влд. 14, 15, в том числе перечень объектов капитального строительства, подлежащих сносу, реконструкции или сохранению**

№ п/п	Кадастровый номер земельного участка	Адрес (местоположение) земельного участка (ЗУ)	Площадь земельного участка, кв.м	Кадастровый номер объекта капитального строительства, расположенного на земельном участке	Адрес объекта капитального строительства	Площадь объекта капитального строительства, кв.м	Сведения о сносе/сохранении/реконструкции объектов капитального строительства
1	2	3	4	5	6	7	8
1	77:04:0003013:74 (часть)	Местоположение установлено относительно ориентира, расположенного в границах участка. Почтовый адрес ориентира: г. Москва, проезд № 1481, ЗУ 04/77/00744 в составе уч. 5729 перечня ЗУ существующей	3 654	Объекты капитального строительства отсутствуют	Объекты капитального строительства отсутствуют	Объекты капитального строительства отсутствуют	Объекты капитального строительства отсутствуют

№ п/п	Кадастровый номер земельного участка	Адрес (местоположение) земельного участка (ЗУ)	Площадь земельного участка, кв.м	Кадастровый номер объекта капитального строительства, расположенного на земельном участке	Адрес объекта капитального строительства	Площадь объекта капитального строительства, кв.м	Сведения о сносе/сохранении/реконструкции объектов капитального строительства
1	2	3	4	5	6	7	8
		УДС от границы с ЗУ 04/77/00736 (Проектируемый проезд № 5113) до границы с ЗУ 04/77/00743 (Проезд № 1481), совпадающей с кад. границей (с кв. 77:04:03014), проходящей по северной границе землепользования					
2	77:04:0003013:97	г. Москва, ул. Батюнинская, вл. 10, стр. 2	61	77:04:0000000:4533	Российская Федерация, город Москва, вн.тер.г. муниципальный округ Печатники, улица Батюнинская, владение 10, строение 2	49	Сохранение
3	77:04:0003013:53	г. Москва, ул. Батюнинская, вл. 10	30	Объекты капитального строительства отсутствуют			

№ п/п	Кадастровый номер земельного участка	Адрес (местоположение) земельного участка (ЗУ)	Площадь земельного участка, кв.м	Кадастровый номер объекта капитального строительства, расположенного на земельном участке	Адрес объекта капитального строительства	Площадь объекта капитального строительства, кв.м	Сведения о сносе/сохранении/реконструкции объектов капитального строительства
1	2	3	4	5	6	7	8
4	77:04:0003011:34	Местоположение установлено относительно ориентира, расположенного в границах участка. Почтовый адрес ориентира: г. Москва, проезд № 1481, ЗУ 04/77/00739 в составе уч. 5729 переня ЗУ существующей УДС граница с ЗУ 04/77/00744 (проезд № 1481), совпадающая с границей кад.кв.77:04:03013; граница уч. УДС 5729	135,4	Объекты капитального строительства отсутствуют			

№ п/п	Кадастровый номер земельного участка	Адрес (местоположение) земельного участка (ЗУ)	Площадь земельного участка, кв.м	Кадастровый номер объекта капитального строительства, расположенного на земельном участке	Адрес объекта капитального строительства	Площадь объекта капитального строительства, кв.м	Сведения о сносе/сохранении/реконструкции объектов капитального строительства
1	2	3	4	5	6	7	8
5	77:04:0003012:23	Местоположение установлено относительно ориентира, расположенного в границах участка. Почтовый адрес ориентира: адресные ориентиры: промзона «Курьяново» пр. пр. 5113	40 160	77:04:0003012:1025	Российская Федерация, город Москва, вн.тер.г. муниципальный округ Печатники, проезд Батюнинский, дом 1, строение 1	1 895,4	Снос/реконструкция
				77:07:0015004:3346	Российская Федерация, город Москва, вн.тер.г. муниципальный округ Печатники, проезд Батюнинский, дом 1	980,5	Снос/реконструкция
				77:07:0015004:3350	Российская Федерация, город Москва, вн.тер.г.	193,8	Снос/реконструкция

№ п/п	Кадастровый номер земельного участка	Адрес (местоположение) земельного участка (ЗУ)	Площадь земельного участка, кв.м	Кадастровый номер объекта капитального строительства, расположенного на земельном участке	Адрес объекта капитального строительства	Площадь объекта капитального строительства, кв.м	Сведения о сносе/сохранении/реконструкции объектов капитального строительства
1	2	3	4	5	6	7	8
					муниципальный округ Печатники, проезд Батюнинский, дом 1, строение 4		
				77:08:0013007:1697	Российская Федерация, город Москва, вн.тер.г. муниципальный округ Печатники, проезд Батюнинский, дом 1, строение 3	335,9	Снос/реконструкция
				77:09:0002029:11714	Российская Федерация, город Москва, вн.тер.г. муниципальный округ Печатники, проезд Батюнинский,	417,2	Снос/реконструкция

№ п/п	Кадастровый номер земельного участка	Адрес (местоположение) земельного участка (ЗУ)	Площадь земельного участка, кв.м	Кадастровый номер объекта капитального строительства, расположенного на земельном участке	Адрес объекта капитального строительства	Площадь объекта капитального строительства, кв.м	Сведения о сносе/сохранении/реконструкции объектов капитального строительства
1	2	3	4	5	6	7	8
					дом 1, строение 2		
				77:07:0015004:3353	г. Москва, пр. Проектируемый 5113, д.15, стр.5	11,1	Снос/реконструкция
6	77:04:0003012:57	г. Москва, Проектируемый проезд 5112, вл. 6	13 160	77:05:0002007:5323	Российская Федерация, город Москва, вн.тер.г. муниципальный округ Печатники, проезд Проектируемый 5112-й, дом 6, строение 1	1 711,2	Снос/реконструкция
				77:05:0002007:5328	Российская Федерация, город Москва, вн.тер.г. муниципальный округ Печатники, проезд Проектируемый 5112-й, дом 6	1 324,6	Снос/реконструкция

№ п/п	Кадастровый номер земельного участка	Адрес (местоположение) земельного участка (ЗУ)	Площадь земельного участка, кв.м	Кадастровый номер объекта капитального строительства, расположенного на земельном участке	Адрес объекта капитального строительства	Площадь объекта капитального строительства, кв.м	Сведения о сносе/сохранении/реконструкции объектов капитального строительства
1	2	3	4	5	6	7	8
7	77:04:0003012:2	Местоположение установлено относительно ориентира, расположенного в границах участка. Почтовый адрес ориентира: адресные ориентиры: Проезд №5113 Курьяново	213	77:04:0003012:1030	Российская Федерация, город Москва, вн.тер.г. муниципальный округ Печатники, проезд Батюнинский, дом 5	122	Снос/реконструкция
8	77:04:0003012:3	Российская Федерация, город Москва, вн.тер.г. муниципальный округ Печатники, проезд Батюнинский, земельный участок 7/2	16 702	77:04:0003012:1844 (часть)	Российская Федерация, город Москва, вн.тер.г. муниципальный округ Печатники, проезд Батюнинский, дом 7, строение 9	854,4	Снос/реконструкция
				77:09:0002029:11706	Российская Федерация, город Москва, вн.тер.г.	299,8	Снос/реконструкция

№ п/п	Кадастровый номер земельного участка	Адрес (местоположение) земельного участка (ЗУ)	Площадь земельного участка, кв.м	Кадастровый номер объекта капитального строительства, расположенного на земельном участке	Адрес объекта капитального строительства	Площадь объекта капитального строительства, кв.м	Сведения о сносе/сохранении/реконструкции объектов капитального строительства
1	2	3	4	5	6	7	8
					муниципальный округ Печатники, проезд Батюнинский, дом 7, строение 3		
				77:09:0002029:11707 (часть)	Российская Федерация, город Москва, вн.тер.г. муниципальный округ Печатники, проезд Батюнинский, дом 7, строение 4	194	Снос/реконструкция
				77:04:0003014:1853	Российская Федерация, город Москва, вн.тер.г. муниципальный округ Печатники, проезд Батюнинский,	420,7	Снос/реконструкция

№ п/п	Кадастровый номер земельного участка	Адрес (местоположение) земельного участка (ЗУ)	Площадь земельного участка, кв.м	Кадастровый номер объекта капитального строительства, расположенного на земельном участке	Адрес объекта капитального строительства	Площадь объекта капитального строительства, кв.м	Сведения о сносе/сохранении/реконструкции объектов капитального строительства
1	2	3	4	5	6	7	8
					дом 7, строение 1		
				77:07:0005004:10209	Российская Федерация, город Москва, вн.тер.г. муниципальный округ Печатники, проезд Батюнинский, дом 7, строение 2	1 215,2	Снос/реконструкция
				77:09:0002029:11710	Российская Федерация, город Москва, вн.тер.г. муниципальный округ Печатники, проезд Батюнинский, дом 7, строение 5	906,9	Снос/реконструкция

№ п/п	Кадастровый номер земельного участка	Адрес (местоположение) земельного участка (ЗУ)	Площадь земельного участка, кв.м	Кадастровый номер объекта капитального строительства, расположенного на земельном участке	Адрес объекта капитального строительства	Площадь объекта капитального строительства, кв.м	Сведения о сносе/сохранении/реконструкции объектов капитального строительства
1	2	3	4	5	6	7	8
				77:04:0003014:1858	Российская Федерация, город Москва, вн.тер.г. муниципальный округ Печатники, проезд Батюнинский, дом 7, строение 6	163,1	Снос/реконструкция
9	77:04:0003012:71	Российская Федерация, город Москва, вн.тер.г. муниципальный округ Печатники, проезд Батюнинский, земельный участок 9	22 045	77:04:0003012:1015	Российская Федерация, город Москва, вн.тер.г. муниципальный округ Печатники, проезд Батюнинский, дом 9, строение 4	2 302,7	Снос/реконструкция
				77:04:0003012:1132	Российская Федерация, город Москва, вн.тер.г. муниципальный	3 895,8	Снос/реконструкция

№ п/п	Кадастровый номер земельного участка	Адрес (местоположение) земельного участка (ЗУ)	Площадь земельного участка, кв.м	Кадастровый номер объекта капитального строительства, расположенного на земельном участке	Адрес объекта капитального строительства	Площадь объекта капитального строительства, кв.м	Сведения о сносе/сохранении/реконструкции объектов капитального строительства
1	2	3	4	5	6	7	8
					округ Печатники, проезд Батюнинский, дом 9, строение 1		
				77:04:0003012:1133	Российская Федерация, город Москва, вн.тер.г. муниципальный округ Печатники, проезд Батюнинский, дом 9, строение 6	203,7	Снос/реконструкция
				77:04:0003012:1134	Российская Федерация, город Москва, вн.тер.г. муниципальный округ Печатники, проезд Батюнинский,	85,7	Снос/реконструкция

№ п/п	Кадастровый номер земельного участка	Адрес (местоположение) земельного участка (ЗУ)	Площадь земельного участка, кв.м	Кадастровый номер объекта капитального строительства, расположенного на земельном участке	Адрес объекта капитального строительства	Площадь объекта капитального строительства, кв.м	Сведения о сносе/сохранении/реконструкции объектов капитального строительства
1	2	3	4	5	6	7	8
					дом 9, строение 5		
				77:04:0003012:1135	Российская Федерация, город Москва, вн.тер.г. муниципальный округ Печатники, проезд Батюнинский, дом 9, строение 2	152,6	Снос/реконструкция
				77:04:0003012:1136	Российская Федерация, город Москва, вн.тер.г. муниципальный округ Печатники, проезд Батюнинский, дом 9, строение 3	40,8	Снос/реконструкция

№ п/п	Кадастровый номер земельного участка	Адрес (местоположение) земельного участка (ЗУ)	Площадь земельного участка, кв.м	Кадастровый номер объекта капитального строительства, расположенного на земельном участке	Адрес объекта капитального строительства	Площадь объекта капитального строительства, кв.м	Сведения о сносе/сохранении/реконструкции объектов капитального строительства
1	2	3	4	5	6	7	8
				77:04:0003012:1153	Москва, Печатники, п.п. Проектируемый проезд № 5113, д. 8, строем. 7	717,7	Снос/реконструкция
10	77:04:0003012:39	Российская Федерация, город Москва, вн.тер.г. муниципальный округ Печатники, проезд Батюнинский, земельный участок 7/1	1 763	77:04:0003012:1844 (часть)	Российская Федерация, город Москва, вн.тер.г. муниципальный округ Печатники, проезд Батюнинский, дом 7, строение 9	854,4	Снос/реконструкция
				77:07:0005004:10212	Российская Федерация, город Москва, вн.тер.г. муниципальный округ Печатники, проезд Батюнинский,	8,2	Снос/реконструкция

№ п/п	Кадастровый номер земельного участка	Адрес (местоположение) земельного участка (ЗУ)	Площадь земельного участка, кв.м	Кадастровый номер объекта капитального строительства, расположенного на земельном участке	Адрес объекта капитального строительства	Площадь объекта капитального строительства, кв.м	Сведения о сносе/сохранении/реконструкции объектов капитального строительства
1	2	3	4	5	6 дом 7, строение 7	7	8
11	77:04:0003012:1817	г. Москва, Курыново Проектируемый проезд № 5113	3 400	77:09:0002029:11707 (часть)	Российская Федерация, город Москва, вн.тер.г. муниципальный округ Печатники, проезд Батюнинский, дом 7, строение 4	194	Снос/ реконструкция
12	77:04:0003012:1868	г. Москва, проезд Батюнинский, вл. 15/6	14	Объекты капитального строительства отсутствуют	Объекты капитального строительства отсутствуют	Объекты капитального строительства отсутствуют	Объекты капитального строительства отсутствуют

№ п/п	Кадастровый номер земельного участка	Адрес (местоположение) земельного участка (ЗУ)	Площадь земельного участка, кв.м	Кадастровый номер объекта капитального строительства, расположенного на земельном участке	Адрес объекта капитального строительства	Площадь объекта капитального строительства, кв.м	Сведения о сносе/сохранении/реконструкции объектов капитального строительства
1	2	3	4	5	6	7	8
13	77:04:0003012:38	Российская Федерация, город Москва, вн.тер.г. муниципальный округ Печатники, проезд Батюнинский, земельный участок 3	5 400	77:04:0003011:2418	Российская Федерация, город Москва, вн.тер.г. муниципальный округ Печатники, проезд Батюнинский, дом 3	3 100,4	Снос/реконструкция
14	77:04:0003012:1824	Российская Федерация, город Москва, вн.тер.г. муниципальный округ Печатники, проезд Батюнинский, земельный участок 3/1	10 000	Объекты капитального строительства отсутствуют			
15	Территории, в границах которых земельные участки не сформированы	-	35 825,6	Объекты капитального строительства отсутствуют			

№ п/п	Кадастровый номер земельного участка	Адрес (местоположение) земельного участка (ЗУ)	Площадь земельного участка, кв.м	Кадастровый номер объекта капитального строительства, расположенного на земельном участке	Адрес объекта капитального строительства	Площадь объекта капитального строительства, кв.м	Сведения о сносе/сохранении/реконструкции объектов капитального строительства
1	2	3	4	5	6	7	8
16	77:04:0003012:2253	Российская Федерация, город Москва, внутригородская территория муниципального округа Печатники, Батюнинский проезд, земельный участок 5А	24 801	Объекты капитального строительства отсутствуют			

## О внесении изменений в постановление Правительства Москвы от 28 марта 2017 г. № 120-ПП

Постановление Правительства Москвы от 22 июля 2025 года № 1706-ПП

В соответствии с Градостроительным кодексом Российской Федерации, Законом города Москвы от 25 июня 2008 г. № 28 «Градостроительный кодекс города Москвы», постановлениями Правительства Москвы от 7 апреля 2009 г. № 270-ПП «О создании Городской комиссии по вопросам градостроительства, землепользования и застройки при Правительстве Москвы и об утверждении положений о Городской и окружной комиссиях по вопросам градостроительства, землепользования и застройки при Правительстве Москвы», от 22 марта 2022 г. № 438-ПП «О реализации положений пункта 2 статьи 7 Федерального закона от 14 марта 2022 г. № 58-ФЗ «О внесении изменений в отдельные законодательные акты Российской Федерации» **Правительство Москвы постановляет:**

1. Внести изменения в постановление Правительства Москвы от 28 марта 2017 г. № 120-ПП «Об утверждении правил землепользования и застройки города Москвы»:

1.1. Карту градостроительного зонирования «Границы территориальных зон и виды разрешенного использования земельных участков и объектов капитального строительства. Район Внуково города Москвы» раздела 1 книги 12 территориальной части правил землепользования и застройки приложения к постановлению дополнить изображением территориальной зоны согласно приложению 1 к настоящему постановлению.

1.2. Карту градостроительного зонирования «Границы территориальных зон, подзон территориальных зон и предельные параметры разрешенного строительства, реконструкции объектов капитального строительства. Район Внуково города Москвы» раздела 1 книги 12 территориальной части правил землепользования и застройки приложения к постановлению дополнить изображением территориальной зоны согласно приложению 2 к настоящему постановлению.

1.3. Раздел 2.1 книги 12 территориальной части правил землепользования и застройки приложения к постановлению дополнить подразделом в редакции согласно приложению 3 к настоящему постановлению.

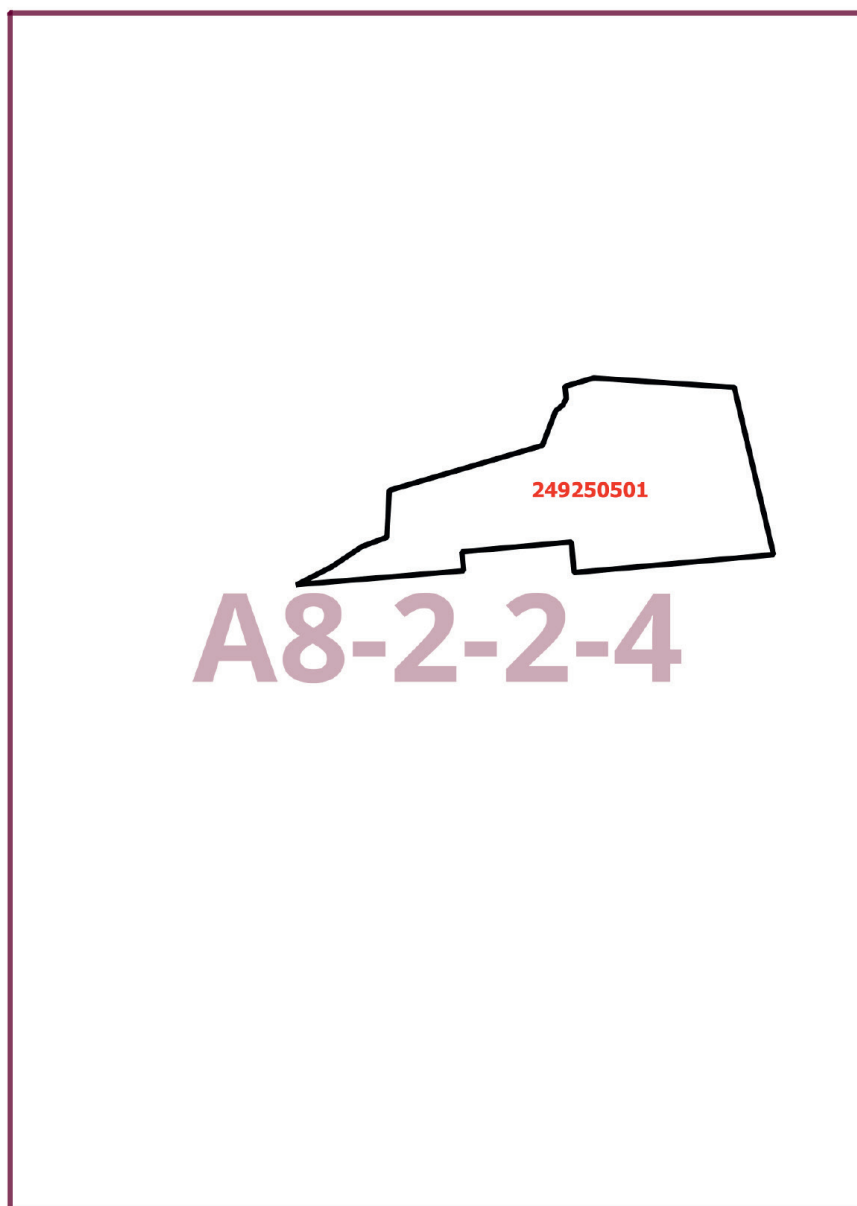
2. Контроль за выполнением настоящего постановления возложить на заместителя Мэра Москвы в Правительстве Москвы по вопросам градостроительной политики и строительства Ефимова В.В.

Мэр Москвы **С.С.Собянин**

**Приложение 1**  
к постановлению Правительства Москвы  
от 22 июля 2025 г. № 1706-ПП

**Внесение изменения в приложение к постановлению Правительства Москвы  
от 28 марта 2017 г. № 120-ПП**

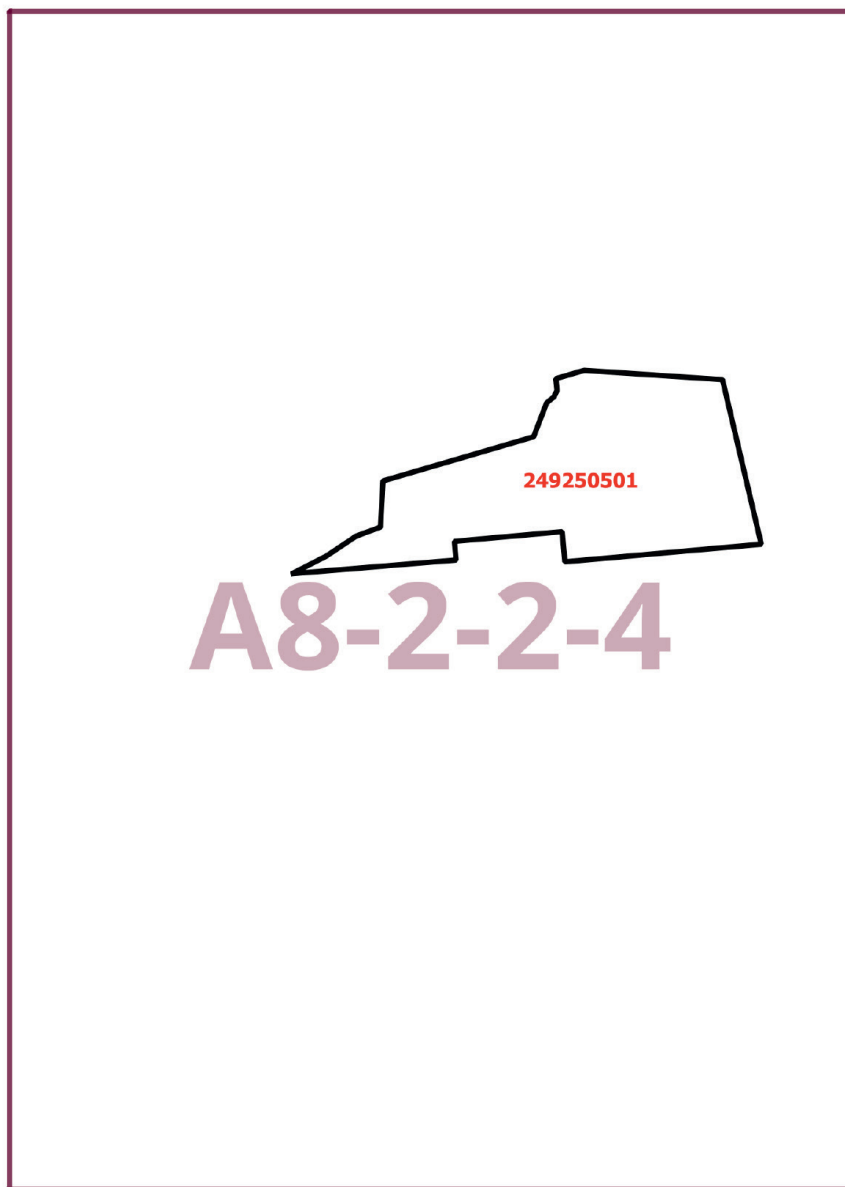
Книга 12  
Новомосковский административный округ города Москвы  
Карта градостроительного зонирования  
Границы территориальных зон и виды разрешенного использования  
земельных участков и объектов капитального строительства  
Район Внуково города Москвы



Приложение 2  
к постановлению Правительства Москвы  
от 22 июля 2025 г. № 1706-ПП

**Внесение изменения в приложение к постановлению Правительства Москвы  
от 28 марта 2017 г. № 120-ПП**

Книга 12  
Новомосковский административный округ города Москвы  
Карта градостроительного зонирования  
Границы территориальных зон, подзон территориальных зон и предельные параметры  
разрешенного строительства, реконструкции объектов капитального строительства  
Район Внуково города Москвы



**Приложение 3**  
к постановлению Правительства Москвы  
от 22 июля 2025 г. № 1706-ПП

**Внесение изменения в приложение к постановлению Правительства Москвы  
от 28 марта 2017 г. № 120-ПП**

Книга 12  
Новомосковский административный округ города Москвы  
2.1. Район Внуково города Москвы

Пункт 272

Территориальная зона	249250501
Основные виды разрешенного использования	3.1.1. Предоставление коммунальных услуг. 3.1.2. Административные здания организаций, обеспечивающих предоставление коммунальных услуг
Условно разрешенные виды использования	
Вспомогательные виды	
Максимальный процент застройки (%)	Не установлен
Высота застройки (м)	Не установлена
Плотность застройки (тыс.кв.м/га)	Не установлена
Площадь квартир (кв.м)	
Нежилая наземная площадь (кв.м)	
Минимальные и (или) максимальные размеры земельных участков (га)	
Иные показатели	Общая площадь объектов капитального строительства – 12 600 кв.м



# ВЕСТНИК МОСКВЫ

Июль 2025 года | Спецвыпуск № 29

**Учредитель:** Департамент средств массовой информации и рекламы города Москвы  
**Издатель:** АО «Редакция газеты «Вечерняя Москва»  
**Главный редактор:** Тарапата Юлия Александровна  
**Зам. главного редактора:** Трухачев Александр Викторович  
**Ответственный секретарь:** Акульшин Павел Александрович  
**Адрес редакции:** 127015, Москва, Бумажный пр-д, 14, стр. 2  
**Тел.** (499) 557-04-24, доб. 450  
**E-mail:** vestnikmoscow@vmdaily.ru

Выпуск осуществлен при финансовой поддержке Департамента средств массовой информации и рекламы города Москвы

Журнал зарегистрирован Федеральной службой по надзору в сфере связи, информационный технологий и массовых коммуникаций. Свидетельство ПИ № ФС 77-81024 от 30.04.2021. Территория распространения: Российская Федерация. Цена свободная

---

Подписной индекс по каталогу  
АО «Почта России» (подписной индекс **ПСО85**);  
в ГК «Урал-Пресс» (подписной индекс **014765**)

---

Периодичность издания: минимально 6 раз в месяц  
Электронная версия журнала на сайте: [vestnikmoscow.mos.ru](http://vestnikmoscow.mos.ru)

Подписано в печать: 24.07.2025  
Дата выхода в свет: 25.07.2025

Отпечатано: ОАО «Подольская фабрика офсетной печати»,  
142100, Московская обл., г. Подольск, Революционный пр-т, 80/42  
Тираж 1700 экз.  
Заказ №